

ព្រះរាជាណាចក្រកម្ពុជា

ជាតិ សាសនា ព្រះមហាក្សត្រ

ជំរឿនទូទៅប្រជាជននៅព្រះរាជាណាចក្រកម្ពុជា ឆ្នាំ២០១៩

រចាយការណ៍ជាតិស្តីពីលទ្ធផលចុងក្រោយ



វិទ្យាស្ថានជាតិស្ថិតិ

ក្រសួងផែនការ

ខែតុលា ឆ្នាំ២០២០



ព្រះរាជាណាចក្រកម្ពុជា

ជាតិ សាសនា ព្រះមហាក្សត្រ

ជំរឿនទូទៅប្រជាជននៅព្រះរាជាណាចក្រកម្ពុជា ឆ្នាំ២០១៩

រចាយការណ៍ជាតិស្តីពីលទ្ធផលចុងក្រោយ



វិទ្យាស្ថានជាតិស្ថិតិ

ក្រសួងផែនការ

ខែតុលា ឆ្នាំ២០២០

មាតិកា

ទំព័រ

បុព្វកថា....ii
អារម្ភកថា....iv
សមាសភាពនៃគណៈកម្មាធិការជាតិជំរឿនទូទៅប្រជាជននៅព្រះរាជាណាចក្រកម្ពុជា....v
សមាសភាពនៃគណៈកម្មការបច្ចេកទេសជំរឿនទូទៅប្រជាជននៅព្រះរាជាណាចក្រកម្ពុជា....vi
សមាសភាពនៃគណៈកម្មការយោសនាជំរឿនទូទៅប្រជាជននៅព្រះរាជាណាចក្រកម្ពុជា....vii
ផែនទីប្រទេសកម្ពុជា....viii
តួលេខសង្ខេបរបស់ជំរឿនទូទៅប្រជាជននៅព្រះរាជាណាចក្រកម្ពុជា....ix
ផ្នែក ១៖ របាយការណ៍ជាតិ....xvi
ជំពូក ១- សេចក្តីផ្តើម....១
ជំពូក ២- ទំហំ កំណើន និងការបែងចែកប្រជាជន....១៨
ជំពូក ៣- សមាសភាពភេទ ការបែងចែកអាយុ និងស្ថានភាពអាពាហ៍ពិពាហ៍....៣៤
ជំពូក ៤- អក្ខរភាព និងការអប់រំ....៥៣
ជំពូក ៥- កម្លាំងពលកម្ម និងការងារ....៦៥
ជំពូក ៦- ទេសន្តប្រវេសន៍....៩២
ជំពូក ៧- លទ្ធភាពបង្កើតកូន....១០៤
ជំពូក ៨- មរណភាព....១១៤
ជំពូក ៩- ពិការភាព....១២៣
ជំពូក ១០- លំនៅដ្ឋាន ចរិតលក្ខណៈគ្រួសារ និងសម្ភារៈប្រើប្រាស់ក្នុងគ្រួសារ....១៣៦
ជំពូក ១១- សេចក្តីសង្ខេប និងការសន្និដ្ឋាន....១៦៩
សន្ទានុក្រម....១៧៩
ផ្នែក ២៖ លទ្ធផលសរុប តាមរាជធានី ខេត្ត....១៩០
ផ្នែក ៣៖ តារាងជ្រើសរើសតាមបណ្តាខេត្ត....២៧៣
ផ្នែក ៤៖ ឧបសម្ព័ន្ធ....៣១០
ឧបសម្ព័ន្ធ ១ អនុក្រឹត្យស្តីពីការផ្លាស់ប្តូរព្រំប្រទល់រដ្ឋបាល....៣១១
ឧបសម្ព័ន្ធ ២ អនុត្រឹត្យស្តីពីការបរិច្ឆេទ ការរៀបចំ និងការប្រព្រឹត្តទៅនៃជំរឿនទូទៅប្រជាជននៅព្រះរាជាណាចក្រកម្ពុជា ឆ្នាំ២០១៩....៣២១
ឧបសម្ព័ន្ធ ៣ តារាង ក តារាងសំណួរបញ្ជីផ្ទះ....៣៣២
ឧបសម្ព័ន្ធ ៤ តារាង ខ តារាងសំណួរតាមគ្រួសារ....៣៣៣
ឧបសម្ព័ន្ធ ៥ បញ្ជីតារាងអាទិភាព....៣៣៩
ឧបសម្ព័ន្ធ ៦ ឯកសារយោង....៣៤៥

បុព្វកថា

ជំរឿនទូទៅប្រជាជននៅព្រះរាជាណាចក្រកម្ពុជា ឆ្នាំ២០១៩ បានផ្តល់កាលានុវត្តភាពយ៉ាងសំខាន់ដល់ការវាយតម្លៃសមិទ្ធផលនានាដែលសម្រេចបានក្នុងអតីតកាល និងបានចង្អុលបង្ហាញនូវប្រសិទ្ធភាពនៃការអនុវត្តផែនការ និងយុទ្ធសាស្ត្រអភិវឌ្ឍន៍ទាំងឡាយសម្រាប់អនាគត។ ដោយមើលឃើញអំពីសារៈសំខាន់យ៉ាងធំធេងនៃការងារជំរឿន រាជរដ្ឋាភិបាលកម្ពុជាក្នុងភាពជាម្ចាស់បានបង្កើនការប្រើប្រាស់ថវិកាជាតិដ៏ច្រើន ដែលការធ្វើជំរឿនរយៈកាលកន្លងមក ពឹងផ្អែកជំនួយហរិញ្ញវត្ថុស្ទើរទាំងស្រុងពីដៃគូអភិវឌ្ឍន៍។

ខ្ញុំពិតជាមានសេចក្តីរីករាយ ដែលជំរឿននេះបានអនុវត្តដោយជោគជ័យ និងបានផ្តល់ទិន្នន័យប្រកបដោយភាពជឿទុកចិត្ត និងទាន់ពេលវេលា សម្រាប់អ្នកតាក់តែងគោលនយោបាយ និងអ្នកធ្វើសេចក្តីសម្រេចនានារបស់រាជរដ្ឋាភិបាល និងសម្រាប់អ្នកប្រើប្រាស់ទូទៅ។ របាយការណ៍ជាតិ ស្តីពីលទ្ធផលចុងក្រោយជំរឿនទូទៅប្រជាជននៅព្រះរាជាណាចក្រកម្ពុជា ឆ្នាំ២០១៩ ជារបាយការណ៍ជាតិដំបូង ហើយក៏នឹងមានរបាយការណ៍លម្អិតតាមប្រធានបទជាច្រើនទៀត ដែលនឹងត្រូវផលិតឡើងដោយវិទ្យាស្ថានជាតិស្ថិតិ ដោយមានការចូលរួមពីសំណាក់អ្នកជំនាញតាមវិស័យនានា ព្រមទាំងពីសំណាក់ស្ថាប័នសិក្សាស្រាវជ្រាវផងដែរ។

ខ្ញុំសូមសម្តែងនូវកតញ្ញូតាធម៌ដ៏ជ្រាលជ្រៅបំផុតជូនចំពោះ **សម្តេចអគ្គមហាសេនាបតីតេជោ ហ៊ុន សែន នាយករដ្ឋមន្ត្រីនៃព្រះរាជាណាចក្រកម្ពុជា** ដែលសម្តេចបានគាំទ្រយ៉ាងពេញទំហឹង និងបានណែនាំដ៏ថ្លៃថ្លាដល់ការអនុវត្តជំរឿនទូទៅប្រជាជននៅព្រះជាណាចក្រកម្ពុជា ឆ្នាំ២០១៩ នេះទទួលបានជោគជ័យយ៉ាងត្រចះត្រចង់។ ខ្ញុំសូមគោរពថ្លែងអំណរគុណ ជូនចំពោះ **សម្តេចក្រឡាហោម ស ខេង** ឧបនាយករដ្ឋមន្ត្រី រដ្ឋមន្ត្រីក្រសួងមហាផ្ទៃ និងជាប្រធានគណៈកម្មាធិការជាតិជំរឿនទូទៅប្រជាជននៅព្រះរាជាណាចក្រកម្ពុជា ឆ្នាំ២០១៩ ដែលសម្តេចបានផ្តល់អនុសាសន៍ចង្អុលបង្ហាញយ៉ាងច្បាស់លាស់គ្រប់ពេលវេលានៅក្នុងដំណើរការជំរឿនទូទៅនេះ។

ខ្ញុំពិតជាមានសេចក្តីសោមនស្សរីករាយក្រៃលែង ក្នុងនាមក្រសួងផែនការ និងក្នុងនាមប្រធានគណៈកម្មការបច្ចេកទេសជំរឿន និងជាប្រធានគណៈកម្មការឃោសនាជំរឿនទូទៅប្រជាជននៅព្រះរាជាណាចក្រកម្ពុជា ឆ្នាំ២០១៩ និងសូមថ្លែងអំណរគុណផងដែរ ចំពោះសមាជិកនៃគណៈកម្មាធិការជំរឿនថ្នាក់កណ្តាល គណៈកម្មាធិការជំរឿនរាជធានី ខេត្ត ក្រុង ស្រុក ខណ្ឌ ឃុំ សង្កាត់ទាំងអស់ ដែលបានបំពេញការងារយ៉ាងល្អរហូតទទួលបាននូវលទ្ធផលជាផ្លែផ្កាស្របទៅតាមពេលវេលាដែលបានគ្រោងទុក។

ខ្ញុំសូមថ្លែងអំណរគុណដល់មូលនិធិសហប្រជាជាតិសម្រាប់ប្រជាជន (UNFPA) ទីភ្នាក់ងារសហប្រតិបត្តិការអន្តរជាតិអាល្លឺម៉ង់ (GIZ) និងទីភ្នាក់ងារសហប្រតិបត្តិការអភិវឌ្ឍន៍អន្តរជាតិស៊ុយអែត (Sida) ដែលបានរួមចំណែកផ្តល់ការគាំទ្រផ្នែកហរិញ្ញវត្ថុ និងបានផ្តល់ជំនួយផ្នែកបច្ចេកទេស ក្នុងការរៀបចំផែនការជំរឿន ការរៀបចំបណ្តាញវាយបញ្ចូលទិន្នន័យ និងសម្អាតទិន្នន័យ ការបណ្តុះបណ្តាលមន្ត្រីបច្ចេកទេសក្នុងការវិភាគទិន្នន័យ និងសរសេររបាយការណ៍ និងការរៀបចំរបាយការណ៍ចុងក្រោយសម្រាប់ជំរឿននេះ។

ខ្ញុំក៏សូមថ្លែងអំណរគុណផងដែរ ដល់លោកសាស្ត្រាចារ្យបណ្ឌិត Nott Rama Rao បានផ្តល់ជំនួយបច្ចេកទេសក្នុងការរៀបចំផែនការជំរឿន និងបានពិនិត្យរាល់ទិដ្ឋភាពបច្ចេកទេសទាំងអស់របស់ជំរឿន លោកបណ្ឌិត Ricardo Neupert ប្រធានទីប្រឹក្សាបច្ចេកទេសជំរឿនបានជួយដល់ផ្នែកបច្ចេកទេសជំរឿន ជាពិសេសការសរសេរបាយការណ៍ជំរឿនចុងក្រោយនេះ លោកទីប្រឹក្សា Kjell Tambour បានផ្តល់ជំនួយបច្ចេកទេសខាងការកែច្នៃទិន្នន័យ និងលោកបណ្ឌិត Arij Dekker ទីប្រឹក្សាបច្ចេកទេសបានជួយដល់ការសម្អាតទិន្នន័យ និងតារាងអាទិភាពជំរឿន។

ខ្ញុំសូមថ្លែងអំណរគុណជាពិសេស ចំពោះរដ្ឋាភិបាលនៃសាធារណរដ្ឋប្រជាមានិតចិន ដែលបានផ្តល់ជំនួយជាសម្ភារៈ រួមមានរថយន្ត ទោចក្រយានយន្ត កុំព្យូទ័រលើតុ និងកំព្យូទ័រយួរដៃ ឧបករណ៍បោះពុម្ពអក្សរ ឧបករណ៍ថតចម្លង តាប្លេត (Tablet) ឧបករណ៍ផ្គត់ផ្គង់ព័ត៌មាន (Server) រួមទាំងឧបករណ៍អេឡិចត្រូនិកផ្សេងៗទៀត ដែលមានតម្លៃសរុបប្រមាណ ២,៥ លានដុល្លារសហរដ្ឋអាមេរិក ដើម្បីបម្រើដល់ការធ្វើជំរឿននេះ។

ជាចុងក្រោយ ខ្ញុំសូមថ្លែងអំណរគុណ និងវាយតម្លៃខ្ពស់ ចំពោះមន្ត្រីវិទ្យាស្ថានជាតិស្ថិតិទាំងអស់ក្រោមការដឹកនាំរបស់លោកជំទាវ ហង់ លីណា ប្រតិភូរាជរដ្ឋាភិបាលកម្ពុជាទទួលបន្ទុកអគ្គនាយកវិទ្យាស្ថានជាតិស្ថិតិ ដែលបានសម្របសម្រួលយ៉ាងយកចិត្តទុកដាក់នូវរាល់កិច្ចប្រតិបត្តិការជំរឿន ដោយមានជំនួយការពីអគ្គនាយករងមួយចំនួនគឺ ឯកឧត្តម សុក កុសល ឯកឧត្តម សាំង ឡង់ឌី និងឯកឧត្តម ថី ឃាម ទីប្រឹក្សាក្រសួង និងជាប្រធាននាយកដ្ឋានស្ថិតិប្រជាសាស្ត្រ ជំរឿន និងអង្កេត។ ខ្ញុំសូមអរគុណជាពិសេស ជូនចំពោះបងប្អូនជនរួមជាតិទាំងអស់ ដែលបានគាំទ្រ និងចូលរួមសហការ នៅក្នុងដំណើរការនៃប្រតិបត្តិការជំរឿនទូទៅនៅព្រះរាជាណាចក្រកម្ពុជា ឆ្នាំ២០១៩ សម្រេចបានជោគជ័យ។

ខ្ញុំមានជំនឿយ៉ាងមុតមាំថា គ្រប់ក្រសួង ស្ថាប័នជាតិ ដៃគូអភិវឌ្ឍន៍ អង្គការជាតិ និងអន្តរជាតិគ្រឹះស្ថានសិក្សាស្រាវជ្រាវ វិស័យឯកជន និងសាធារណជនទូទៅ នឹងទទួលបាននូវអត្ថប្រយោជន៍ពីរបាយការណ៍នេះ។

ទេសរដ្ឋមន្ត្រី
រដ្ឋមន្ត្រីក្រសួងផែនការ

កិត្តិសេដ្ឋាបណ្ឌិត ឆាយ ថន

អារម្ភកថា

ជំរឿនទូទៅប្រជាជននៅព្រះរាជាណាចក្រកម្ពុជាឆ្នាំ២០១៩ ត្រូវបានដឹកនាំប្រតិបត្តិការដោយវិទ្យាស្ថានជាតិស្ថិតិ ក្រសួងផែនការ។ ជំរឿនទូទៅប្រជាជននៅព្រះរាជាណាចក្រកម្ពុជា ឆ្នាំ២០១៩ គឺជាជំរឿនលើកទី ៤ នៅក្នុងការធ្វើជំរឿនជាបន្តបន្ទាប់នៅព្រះរាជាណាចក្រកម្ពុជា តាំងពីឆ្នាំ១៩៦២ ឆ្នាំ១៩៩៨ និងឆ្នាំ២០០៨។ ជំរឿនទូទៅប្រជាជននៅព្រះរាជាណាចក្រកម្ពុជា ឆ្នាំ២០១៩ បានធ្វើឡើងចាប់ពីថ្ងៃទី ៣ ដល់ថ្ងៃទី ១៣ ខែមីនា ឆ្នាំ២០១៩ ហើយរបាយការណ៍នេះបង្ហាញពីលទ្ធផលចុងក្រោយដែលរៀបចំដោយវិទ្យាស្ថានជាតិស្ថិតិ។ តារាងទិន្នន័យរួមមាន លម្អិតអំពីចំនួន ប្រជាជនសរុប អត្រាកំណើនប្រចាំឆ្នាំ និងការបែងចែកប្រជាជន និងដង់ស៊ីតេប្រជាជន រចនាសម្ព័ន្ធអាយុនិងអាពាហ៍ពិពាហ៍ អក្ខរភាពនិងការអប់រំ កម្លាំងពលកម្មនិងការងារ លទ្ធភាពបង្កើតកូន មរណភាព ការផ្លាស់ប្តូរលំនៅដ្ឋាន ពិការភាព និងស្ថានភាពគ្រួសារ និងសម្ភារប្រើប្រាស់ក្នុងផ្ទះសម្បែង។ តារាងទិន្នន័យផ្សេងៗទៀត ដែលមានការវិភាគយ៉ាងលម្អិត នឹងបង្ហាញជូនក្នុងរបាយការណ៍វិភាគស៊ីជម្រៅ ចំនួន ១៧ប្រធានបទ ដែលរំពឹងថានឹងត្រូវបានបោះពុម្ពនិងចេញផ្សាយនៅចុងឆ្នាំ២០២០ ឬដើមឆ្នាំ២០២១ ។

ខ្ញុំសូមថ្លែងអំណរគុណ ដ៏ជ្រាលជ្រៅចំពោះរាជរដ្ឋាភិបាលកម្ពុជា តាមរយៈក្រសួងសេដ្ឋកិច្ច និងហិរញ្ញវត្ថុ ដែលបានផ្តល់ការគាំទ្រ ស្ទើរតែទាំងស្រុងផ្នែកហិរញ្ញវត្ថុ។ ខ្ញុំសូមថ្លែងអំណរគុណ ចំពោះមូលនិធិសហប្រជាជាតិសម្រាប់ប្រជាជន (UNFPA) ដែលបានដើរតួនាទី សម្របសម្រួលសម្រាប់ជំរឿន និងការគាំទ្រផ្នែកបច្ចេកទេសនិងថវិកាមួយចំណែក។ សូមថ្លែងអំណរគុណដល់សាធារណរដ្ឋប្រជាមានិតចិន ដែលបានផ្តល់សម្ភារៈចាំបាច់សម្រាប់ដំណើរការជំរឿន រួមមាន រថយន្ត ទោចក្រយានយន្ត ម៉ាស៊ីនកុំព្យូទ័រ ម៉ាស៊ីនថតចម្លង ជាដើម។

ជាទីបញ្ចប់ ខ្ញុំសូមថ្លែងអំណរគុណដល់មន្ត្រីនៃវិទ្យាស្ថានជាតិស្ថិតិទាំងអស់ មន្ត្រីជំរឿនរាជធានី-ខេត្ត មន្ត្រីជំរឿនស្រុក-ខណ្ឌ-ក្រុង មន្ត្រីជំរឿនឃុំ-សង្កាត់ មេភូមិ មន្ត្រីត្រួតពិនិត្យ និងមន្ត្រីសម្ភាសន៍ដែលបានខិតខំប្រឹងប្រែងក្នុងការប្រមូលទិន្នន័យតាមមូលដ្ឋាន ដែលអាចឱ្យយើងផលិតបាននូវទិន្នន័យដែលមានគុណភាពខ្ពស់។ ខ្ញុំសូមកោតសរសើរដល់សាធារណជនទូទៅ ដែលបានសហការល្អក្នុងការផ្តល់ព័ត៌មានដ៏មានសារសំខាន់បំផុតដោយគ្មានការលាក់លៀម។

ប្រតិភូរាជរដ្ឋាភិបាលកម្ពុជា
ទទួលបន្ទុកអគ្គនាយកវិទ្យាស្ថានជាតិស្ថិតិ

ហាច់ លីណា

សមាសភាពនៃគណៈកម្មាធិការជាតិ
ដំរើនទូទៅប្រជាជននៅព្រះរាជាណាចក្រកម្ពុជា ឆ្នាំ២០១៩

១.	សម្តេចក្រឡាហោម ឧបនាយករដ្ឋមន្ត្រី រដ្ឋមន្ត្រីក្រសួងមហាផ្ទៃ	ប្រធាន
២.	ឯកឧត្តមកិត្តិសេដ្ឋាបណ្ឌិត ទេសរដ្ឋមន្ត្រី រដ្ឋមន្ត្រីក្រសួងផែនការ	អនុប្រធាន
៣.	ឯកឧត្តម រដ្ឋលេខាធិការ ទីស្តីការគណៈរដ្ឋមន្ត្រី	សមាជិក
៤.	ឯកឧត្តម រដ្ឋលេខាធិការ ក្រសួងសេដ្ឋកិច្ច និងហិរញ្ញវត្ថុ	សមាជិក
៥.	ឯកឧត្តម រដ្ឋលេខាធិការ ក្រសួងការពារជាតិ	សមាជិក
៦.	ឯកឧត្តម រដ្ឋលេខាធិការ ក្រសួងផែនការ	សមាជិក
៧.	ឯកឧត្តម រដ្ឋលេខាធិការ ក្រសួងអប់រំ យុវជន និងកីឡា	សមាជិក
៨.	ឯកឧត្តម រដ្ឋលេខាធិការ ក្រសួងការងារ និងបណ្តុះបណ្តាលវិជ្ជាជីវៈ	សមាជិក
៩.	ឯកឧត្តម រដ្ឋលេខាធិការ ក្រសួងរៀបចំដែនដី នគរូបនីយកម្ម និងសំណង់	សមាជិក
១០.	ឯកឧត្តម រដ្ឋលេខាធិការ ក្រសួងអភិវឌ្ឍន៍ជនបទ	សមាជិក
១១.	ឯកឧត្តម រដ្ឋលេខាធិការ ក្រសួងសុខាភិបាល	សមាជិក
១២.	ឯកឧត្តម រដ្ឋលេខាធិការ ក្រសួងព័ត៌មាន	សមាជិក
១៣.	ឯកឧត្តម រដ្ឋលេខាធិការ ក្រសួងកិច្ចការនារី	សមាជិក
១៤.	ឯកឧត្តម រដ្ឋលេខាធិការ ក្រសួងឧស្សាហកម្ម វិទ្យាសាស្ត្រ បច្ចេកវិទ្យា និងនាវានុវត្តន៍	សមាជិក
១៥.	ឯកឧត្តម រដ្ឋលេខាធិការ ក្រសួងរ៉ែ និងថាមពល	សមាជិក
១៦.	ឯកឧត្តម រដ្ឋលេខាធិការ ក្រសួងទេសចរណ៍	សមាជិក
១៧.	ឯកឧត្តម រដ្ឋលេខាធិការ ក្រសួងបរិស្ថាន	សមាជិក
១៨.	ឯកឧត្តម អនុរដ្ឋលេខាធិការ ក្រសួងផែនការ	សមាជិក
១៩.	លោកជំទាវ ប្រតិភូរាជរដ្ឋាភិបាលកម្ពុជា ទទួលបន្ទុកអគ្គនាយកវិទ្យាស្ថានជាតិស្ថិតិ	លេខាធិការ

សមាសភាពនៃគណៈកម្មការបច្ចេកទេស
ជំរឿនទូទៅប្រជាជននៅព្រះរាជាណាចក្រកម្ពុជា ឆ្នាំ២០១៩

១.	ឯកឧត្តមកិត្តិសេដ្ឋាបណ្ឌិត ទេសរដ្ឋមន្ត្រី រដ្ឋមន្ត្រីក្រសួងផែនការ	ប្រធាន
២.	ឯកឧត្តម រដ្ឋលេខាធិការ ក្រសួងផែនការ	អនុប្រធាន
៣.	ឯកឧត្តម អនុរដ្ឋលេខាធិការ ក្រសួងផែនការ	សមាជិក
៤.	ឯកឧត្តម អគ្គលេខាធិការនៃអគ្គលេខាធិការដ្ឋានប្រជាជន និងការអភិវឌ្ឍ	សមាជិក
៥.	លោកជំទាវ ប្រតិភូរាជរដ្ឋាភិបាលកម្ពុជា ទទួលបន្ទុកអគ្គនាយកវិទ្យាស្ថានជាតិស្ថិតិ	សមាជិកអចិន្ត្រៃយ៍
៦.	ឯកឧត្តម អគ្គនាយកនៃអគ្គនាយកដ្ឋានសុរិយោដី ក្រសួងរៀបចំដែនដី នគរូបនីយកម្ម និងសំណង់	សមាជិក
៧.	ឯកឧត្តម អគ្គនាយករងនៃអគ្គនាយកដ្ឋានរដ្ឋបាល ក្រសួងមហាផ្ទៃ	សមាជិក
៨.	ឯកឧត្តម នាយកខុទ្ទកាល័យ ក្រសួងផែនការ	សមាជិក
៩.	លោក អគ្គនាយករងវិទ្យាស្ថានជាតិស្ថិតិ ទទួលបន្ទុកការងារជំរឿន	លេខា

សមាសភាពនៃគណៈកម្មការយោសនា
ដំរឿនទូទៅប្រជាជនទៅព្រះរាជាណាចក្រកម្ពុជា ឆ្នាំ២០១៩

១.	ឯកឧត្តមកិត្តិសេដ្ឋាបណ្ឌិត	ទេសរដ្ឋមន្ត្រី រដ្ឋមន្ត្រីក្រសួងផែនការ	ប្រធាន
២.	ឯកឧត្តម	រដ្ឋលេខាធិការ ក្រសួងផែនការ	អនុប្រធាន
៣.	ឯកឧត្តម	រដ្ឋលេខាធិការ ក្រសួងព័ត៌មាន	សមាជិក
៤.	លោកជំទាវ	ប្រតិភូរាជរដ្ឋាភិបាលកម្ពុជាទទួលបន្ទុកអគ្គនាយកវិទ្យាស្ថានជាតិស្ថិតិ	សមាជិកអចិន្ត្រៃយ៍
៥.	ឯកឧត្តម	អគ្គនាយកវិទ្យុ	សមាជិក
៦.	ឯកឧត្តម	អគ្គនាយកទូរទស្សន៍	សមាជិក
៧.	ឯកឧត្តម	តំណាងក្រសួងមហាផ្ទៃ	សមាជិក
៨.	ឯកឧត្តម	តំណាងក្រសួងអប់រំ យុវជន និងកីឡា	សមាជិក
៩.	ឯកឧត្តម	តំណាងក្រសួងសុខាភិបាល	សមាជិក
១០.	ឯកឧត្តម	តំណាងក្រសួងធម្មការ និងសាសនា	សមាជិក
១១.	ឯកឧត្តម	តំណាងក្រសួងវប្បធម៌ និងវិចិត្រសិល្បៈ	សមាជិក
១២.	ឯកឧត្តម	តំណាងក្រសួងប្រៃសណីយ៍ និងទូរគមនាគមន៍	សមាជិក
១៣.	ឯកឧត្តម	ប្រធានសម្ព័ន្ធអ្នកសារព័ត៌មាន	សមាជិក
១៤.	ឯកឧត្តម	តំណាងក្រុមហ៊ុនទូរស័ព្ទចល័តវីតែល	សមាជិក
១៥.	ឯកឧត្តម	តំណាងទីភ្នាក់ងារសារព័ត៌មានខ្មែរ	សមាជិក
១៦.	ឯកឧត្តម	តំណាងក្រុមហ៊ុនទូរស័ព្ទចល័តម៉ូប៊ីថែល	សមាជិក
១៧.	ឯកឧត្តម	តំណាងក្រុមហ៊ុនទូរស័ព្ទចល័តស្មាត	សមាជិក
១៨.	លោក	អគ្គនាយករងវិទ្យាស្ថានជាតិស្ថិតិ	លេខាធិការ

ផែនទី ព្រះរាជាណាចក្រកម្ពុជា



ជំរឿនទូទៅប្រជាជននៅព្រះរាជាណាចក្រកម្ពុជាឆ្នាំ២០១៩
លទ្ធផលចុងក្រោយ
តួលេខសង្ខេប

១.	ចំនួនរាជធានី	១
២.	ចំនួនខេត្ត	២៤
៣.	ចំនួនក្រុង	២៧
៤.	ចំនួនខណ្ឌ	១៤
៥.	ចំនួនស្រុក	១៦៣
៦.	ចំនួនសង្កាត់	២៣៧
៧.	ចំនួនឃុំ	១.៤០៩
៨.	ចំនួនភូមិ	១៤.៥៤៥

៩. ចំនួនប្រជាជនតាមទីប្រជុំជន ជនបទ និងតាមភេទ

តំបន់	សរុប	ប្រុស	ស្រី
សរុប	១៥.៥៥២.២១១	៧.៥៧១.៨៣៧	៧.៩៨០.៣៧៤
ទីប្រជុំជន	៦.១៣៥.១៩៤	២.៩៩៣.៣៣៩	៣.១៤១.៨៥៥
ជនបទ	៩.៤១៧.០១៧	៤.៥៧៨.៤៩៨	៤.៨៣៨.៥១៩

១០.	ភាគរយប្រជាជននៅទីប្រជុំជន	៣៩,៤
១១.	អត្រាកំណើនប្រជាជនប្រចាំឆ្នាំ	១,៤
១២.	សរុបចំនួនគ្រួសារ	៣.៥៥៣.០២១

១៣. ទំហំគ្រួសារមធ្យម (ផ្អែកលើគ្រួសារធម្មតា ឬគ្រួសារប្រក្រតី)

សរុប	៤,៣
ទីប្រជុំជន	៤,៣
ជនបទ	៤,២

១៤.	ភាគរយស្ត្រីជាមេគ្រួសារ	២៥,៦

១៥. ដង់ស៊ីតេប្រជាជនក្នុងមួយគីឡូម៉ែត្រការ៉ែ

សរុប	៨៧
ទីប្រជុំជន	៨៧៤
ជនបទ	៥៥

១៦. ភាគរយនៃប្រជាជនតាមក្រុមអាយុ

ភាគរយប្រជាជនអាយុ ០-១៤ ឆ្នាំ	២៩,៤
ភាគរយប្រជាជនអាយុ ១៥-៥៩ ឆ្នាំ	៦១,៧
ភាគរយប្រជាជនអាយុ ៦០ ឆ្នាំឡើង	៨,៩

១៧. ផលធៀបអ្នកក្នុងបន្ទុក		
	សរុប	៦២,០
	ទីប្រជុំជន	៥១,២
	ជនបទ	៦៩,៩
១៨. ផលធៀបភេទ		
	សរុប	៩៤,៩
	ទីប្រជុំជន	៩៥,៣
	ជនបទ	៩៤,៦
១៩ មេដ្យានអាយុ		
	សរុប	២៧
	ទីប្រជុំជន	២៨
	ជនបទ	២៦

២០. ភាគរយប្រជាជនអាយុ ១៥ ឆ្នាំឡើង តាមស្ថានភាពអាពាហ៍ពិពាហ៍(ភាគរយ)

	ស្ថានភាពអាពាហ៍ពិពាហ៍ (ភាគរយ)				
ភេទ	មិនដែលរៀបការ	រៀបការហើយ	មេម៉ាយ ពោះម៉ាយ	លែងលះ	រស់នៅផ្សេងគ្នា
សរុប	២៧,៥	៦៦,២	៤,០	២,២	០,១
ប្រុស	៣១,២	៦៥,៩	១,៥	១,៣	០,១
ស្រី	២៤,១	៦៦,៤	៦,៣	៣,០	០,២

២១. អាយុមធ្យមរៀបអាពាហ៍ពិពាហ៍ដំបូង

តំបន់	សរុប	ប្រុស	ស្រី
សរុប	២៥,៣	២៧,០	២៤,០
ទីប្រជុំជន	២៦,៣	២៨,១	២៥,០
ជនបទ	២៤,៣	២៦,០	២២,៧

២២. ភាគរយអក្ខរភាពមនុស្សពេញវ័យ(ប្រជាជនអាយុ ១៥ ឆ្នាំឡើង)

តំបន់	សរុប	ប្រុស	ស្រី
សរុប	៨៧,៧	៩០,៩	៨៤,៨
ទីប្រជុំជន	៩៣,៣	៩៥,៣	៩១,៤
ជនបទ	៨៣,៨	៨៧,៨	៨០,២

២៣. ភាគរយអក្ខរភាពតាមកម្រិតសិក្សាអប់រំ (ប្រជាជនអាយុ ១៥ ឆ្នាំឡើង)

កម្រិតសិក្សា	សរុប	ប្រុស	ស្រី
មិនបានបញ្ចប់ថ្នាក់ណាមួយ	០,០៦	០,០៦	០,០៦
មិនបានបញ្ចប់ថ្នាក់បឋមសិក្សា	៣៥,១	៣១,៣	៣៨,៩
បានបញ្ចប់ថ្នាក់បឋមសិក្សា	៣១,១	៣១,៥	៣០,៧
បានបញ្ចប់ថ្នាក់មធ្យមសិក្សាបឋមភូមិ	២៦,៦	២៨,៩	២៤,៥
បានបញ្ចប់ថ្នាក់មធ្យមសិក្សា/មានសញ្ញាបត្រទុតិយភូមិ	២,៩	៣,២	២,៥
បានបញ្ចប់ថ្នាក់មធ្យមសិក្សាបឋមភូមិមានសញ្ញាបត្របច្ចេកទេសវិជ្ជាជីវៈ/សញ្ញាបត្រទុតិយភូមិមានសញ្ញាបត្របច្ចេកទេសវិជ្ជាជីវៈ	០,៧	០,៧	០,៦
សញ្ញាបត្រមហាវិទ្យាល័យ	២,៩	៣,៥	២,៤
សញ្ញាបត្រអនុបណ្ឌិត/សញ្ញាបត្របណ្ឌិត	០,៦	០,៨	០,៣
វិញ្ញាបនបត្រមុខវិជ្ជាណាមួយផ្សេងទៀត	០,០៣	០,០៤	០,០២

២៤. ភាគរយកំពុងសិក្សានៅសាលា ឬគ្រឹះស្ថានសិក្សា

ក្រុមអាយុ	សរុប	ប្រុស	ស្រី
០៦-១១	៩០,៦	៩០,១	៩១,១
១២-១៤	៩១,៦	៩០,៤	៩២,៨
១៥-១៧	៦៧,៦	៦៦,២	៦៩,១
១៨-២៤	២០,៧	២២,១	១៩,៣
២៥ ឆ្នាំឡើង	០,៧	០,៨	០,៦

២៥. ភាគរយប្រជាជនពិការ ធៀបប្រជាជនសរុប

កម្រិតនៃពិការភាព	សរុប	ប្រុស	ស្រី
លំបាកខ្លះ	៤,៩	៤,២	៥,៥
លំបាកខ្លាំង និងមិនអាចធ្វើអ្វីទាំងអស់	១,២	១,០	១,៣

២៦. ប្រភេទពិការភាព

ប្រភេទពិការភាព លំបាកក្នុងការមើល	សរុប	ប្រុស	ស្រី
លំបាកខ្លះ	២,៩	២,៤	៣,៤
លំបាកខ្លាំង និងមិនអាចធ្វើអ្វីទាំងអស់	០,៦	០,៥	០,៧
លំបាកក្នុងការស្តាប់			
លំបាកខ្លះ	២,៤	២,០	២,៩
លំបាកខ្លាំង និងមិនអាចធ្វើអ្វីទាំងអស់	០,៥	០,៤	០,៦

លំបាកក្នុងការផ្លាស់ទី ឬឡើងជណ្តើរ			
លំបាកខ្លះ	២,២	១,៧	២,៦
លំបាកខ្លាំង និងមិនអាចធ្វើអ្វីទាំងអស់	០,៦	០,៥	០,៧
លំបាកក្នុងការចងចាំ ឬការគិត			
លំបាកខ្លះ	២,៣	១,៨	២,៧
លំបាកខ្លាំង និងមិនអាចធ្វើអ្វីទាំងអស់	០,៦	០,៤	០,៧
លំបាកក្នុងការថែទាំខ្លួន និងស្លៀកពាក់			
លំបាកខ្លះ	១,៨	១,៤	២,២
លំបាកខ្លាំង និងមិនអាចធ្វើអ្វីទាំងអស់	០,៥	០,៤	០,៦
លំបាកក្នុងការនិយាយ			
លំបាកខ្លះ	១,៨	១,៥	២,២
លំបាកខ្លាំង និងមិនអាចធ្វើអ្វីទាំងអស់	០,៥	០,៤	០,៦

២៧. ប្រជាជនអាយុ ៥ ឆ្នាំឡើង តាមស្ថានភាពការងារជាក់ស្តែង

សកម្មភាពសេដ្ឋកិច្ច	សរុប	ប្រុស	ស្រី
អត្រាចូលរួមកម្លាំងពលកម្ម	៦២,០	៦៥,២	៥៩,០
អត្រាមានការងារធ្វើ	៩៨,៧	៩៨,៨	៩៨,៥
អត្រាគ្មានការងារធ្វើ	១,៤	១,៣	១,៥
អសកម្មជនសេដ្ឋកិច្ច	៣៨,០	៣៤,៨	៤១,០

២៨. អត្រាចូលរួមកម្លាំងពលកម្មអាយុ ១៥-៥៩ ឆ្នាំ

តំបន់	សរុប	ប្រុស	ស្រី
សរុប	៨១,៧	៨៥,៨	៧៧,៩
ទីប្រជុំជន	៧៨,០	៨៣,៨	៧២,៤
ជនបទ	៨៤,៥	៨៧,២	៨១,៩

២៩. អត្រាគ្មានការងារធ្វើ អាយុ១៥-៥៩ ឆ្នាំ

តំបន់	សរុប	ប្រុស	ស្រី
សរុប	១,២	១,១	១,៣
ទីប្រជុំជន	១,៦	១,៥	១,៨
ជនបទ	០,៩	០,៩	០,៩

៣០. អត្រាមានការងារធ្វើតាមវិស័យការងារ

វិស័យការងារ	សរុប	ប្រុស	ស្រី
វិស័យទី ១ (កសិកម្ម)	៥៤,៧	៥៣,០	៥៦,៥
វិស័យទី២ (ឧស្សាហកម្ម)	១៨,៨	១៨,០	១៩,៧
វិស័យទី៣ (សេវាកម្ម)	២៦,៥	២៩,០	២៣,៨

៣១. ភាគរយប្រជាជនផ្លាស់លំនៅដ្ឋាន (លំនៅដ្ឋានពីមុន)

តំបន់	សរុប	ប្រុស	ស្រី
សរុប	២១,៥	២៣,១	១៩,៩
ទីប្រជុំជន	៣៥,៣	៣៦,៨	៣៤,០
ជនបទ	១២,៤	១៤,២	១០,៧

៣២. ភាគរយប្រជាជនផ្លាស់លំនៅដ្ឋាន តាមតំបន់

ការផ្លាស់លំនៅដ្ឋាន	សរុប	ប្រុស	ស្រី
ជនបទ ទៅជនបទ	២៩,០	៣០,៧	២៧,១
ជនបទ ទៅ ទីប្រជុំជន	៣៤,០	៣២,៤	៣៥,៧
ទីប្រជុំជន ទៅជនបទ	៧,០	៧,៦	៦,៣
ទីប្រជុំជន ទៅទីប្រជុំជន	៣០,០	២៩,៣	៣០,៨

៣៣. ភាគរយអាគារ តាមលក្ខណៈសំណង់

លក្ខណៈសំណង់	សរុប	ទីប្រជុំជន	ជនបទ
អចិន្ត្រៃយ៍	៩១,១	៩៥,៤	៨៨,៦
ពាក់កណ្តាលអចិន្ត្រៃយ៍	៧,៤	៣,៨	៩,៤
បណ្តោះអាសន្ន	១,៦	០,៧	២,០

៣៤. ភាគរយគ្រួសារបែងចែកតាមប្រភពទឹកសម្រាប់ពិសា

ប្រភេទប្រភពទឹក	សរុប	ទីប្រជុំជន	ជនបទ
ទឹកម៉ាស៊ីនបណ្តាញ	២៥,៥	៤៦,៧	១២,៨
ទឹកបំពង់បណ្តាញក្នុងទីធ្លា/បរិវេណលំនៅដ្ឋាន	៣,៦	៤,៩	២,៩
ទឹកបំពង់សាធារណៈ	៣,៩	៥,៧	២,៨
ទឹកអណ្តូងស្នប់	២៥,២	១២,៩	៣២,៦
ទឹកអណ្តូងជីកមានគម្របការពារ	៤,៥	២,២	៥,៩
ទឹកអណ្តូងជីកគ្មានគម្របការពារ	៥,៩	១,៤	៨,៦
ទឹកចេញក្រោមដីមានការការពារ	០,៣	០,២	០,៤
ទឹកចេញក្រោមដីគ្មានការការពារ	០,៣	០,១	០,៥
ទឹកភ្លៀង	២,៨	១,៥	៣,៥
ទឹកលើដី (ទន្លេ អូរ បឹង ត្រពាំង....)	១០,៦	៥,៤	១៣,៧
ទឹកទិញឡានស៊ីទែន	៤,៩	៤,៨	៥,០
ទឹកទិញធុងរទេះ	៤,៨	៤,០	៥,៣
ទឹកដប/ទឹកពិសាដប	៧,១	៩,៨	៥,៤
ប្រភពទឹកផ្សេងទៀត	០,៦	០,៦	០,៧

៣៥. ភាគរយគ្រួសារប្រើប្រាស់អគ្គិសនី ជាប្រភពសំខាន់សម្រាប់បំភ្លឺ

សរុប	៨៤,០
ទីប្រជុំជន	៩៦,៩
ជនបទ	៧៦,៤

៣៦. ភាគរយគ្រួសារបែងចែកតាមឥន្ធនៈចម្អិនអាហារ

ប្រភេទឥន្ធនៈ	សរុប	ទីប្រជុំជន	ជនបទ
ឧស	៦០,៩	៣១,០	៧៨,៨
ធ្យូង	៧,៨	៧,៩	៧,៧
ប្រេងកាត	០,៣	០,៤	០,៣
ឧស្ម័ន ហ្គាស	២៧,៧	៥៦,២	១០,៧
អគ្គិសនី	៣,០	៤,២	២,៣
គ្មាន	០,១	០,២	០,១
ផ្សេងទៀត	០,១	០,១	០,១

៣៧. ភាគរយគ្រួសារបានប្រើប្រាស់បង្គន់ និងប្រភេទបង្គន់

ប្រភេទបង្គន់	សរុប	ទីប្រជុំជន	ជនបទ
មិនប្រើបង្គន់	១៧,២	៩,៦	២១,៧
បង្គន់ចាក់ទឹក ឬ(ចុចបង្ហូរទឹក)តភ្ជាប់ទៅប្រព័ន្ធលូ	២៨,៩	៤៤,៨	១៩,៤
បង្គន់ចាក់ទឹក ឬ(ចុចបង្ហូរទឹក)តភ្ជាប់ទៅអាងស្តុក ឬរណ្តៅ	៣៧,៨	៣៤,៧	៣៩,៦
បង្គន់ចាក់ទឹកឬ(ចុចបង្ហូរទឹក)បង្ហូរទៅកន្លែងផ្សេង	៨,៦	៧,១	៩,៥
បង្គន់រណ្តៅមានចានបង្គន់	៤,៣	២,៤	៥,៤
បង្គន់រណ្តៅគ្មានចានបង្គន់	១,៧	០,៦	២,៣
បង្គន់បត់ជើងទម្លាក់ ឬក្នុងទឹក (ត្រពាំង/បឹង/ទន្លេ/សមុទ្រ)	០,៨	០៥	១,០
បង្គន់ផ្សេងទៀត	០,៨	០,៣	១,១

៣៨. ភាគរយគ្រួសារប្រើអ៊ីនធឺណិត

ការប្រើអ៊ីនធឺណិត	សរុប	ទីប្រជុំជន	ជនបទ
មិនបានប្រើ	៥០,០	៣៧,៣	៥៧,៥
ប្រើអ៊ីនធឺណិត (ប្រើនៅផ្ទះ ឬទីសាធារណៈ)	៥០,០	៦២,៧	៤២,៥
ប្រើនៅផ្ទះ	៤៥,៤	៥៦,៤	៣៨,៨
ប្រើនៅទីសាធារណៈ	២៨,២	៣៩,៩	២១,២
ប្រើនៅផ្ទះ និងទីសាធារណៈ	២៣,៦	៣៣,៧	១៧,៦

៣៩.	អត្រាលទ្ធភាពបង្កើតកូន	
	សរុប	២,៥
	ទីប្រជុំជន	២,២
	ជនបទ	២,៨
៤០.	អត្រាមរណភាពទារក ក្នុង ១.០០០ កំណើតរស់	
	សរុប	១៨
	ទីប្រជុំជន	១៦
	ជនបទ	១៩
៤១.	អត្រាមរណភាពកុមារអាយុក្រោម ៥ ឆ្នាំ ក្នុង ១.០០០ នាក់	
	សរុប	២៨
	ទីប្រជុំជន	២៦
	ជនបទ	៣០
៤២.	អត្រាមរណភាពមាតា ក្នុង ១០០.០០០ កំណើតរស់	១៤១
៤៣.	អាយុសង្ឃឹមរស់	

តំបន់	សរុប	ប្រុស	ស្រី
សរុប	៧៥,៥	៧៤,៣	៧៦,៨
ទីប្រជុំជន	៧៥,៦	៧៣,៥	៧៧,៧
ជនបទ	៧៤,៥	៧២,៨	៧៦,៤

ផ្នែក ១

របាយការណ៍ជាតិ

ជំពូក ១. សេចក្តីផ្តើម

ជំពូក ២. ទំហំ កំណើន និងការបែងចែកប្រជាជន

ជំពូក ៣. សមាសភាពភេទ ការបែងចែកអាយុ និងស្ថានភាពអាពាហ៍ពិពាហ៍

ជំពូក ៤. អក្ខរកម្ម និងការអប់រំ

ជំពូក ៥. កម្លាំងពលកម្ម និងការងារ

ជំពូក ៦. ទេសន្តរប្រវេសន៍

ជំពូក ៧. លទ្ធភាពបង្កើតកូន

ជំពូក ៨. មរណភាព

ជំពូក ៩. ពិការភាព

ជំពូក ១០. លំនៅដ្ឋាន ចរិតលក្ខណៈគ្រួសារ និងសម្ភារៈប្រើប្រាស់ក្នុងគ្រួសារ

ជំពូក ១១. សេចក្តីសង្ខេប និងសន្និដ្ឋាន

ជំពូក ១
សេចក្តីផ្តើម

១.១. សាថតា

ជំរឿនទូទៅប្រជាជននៅព្រះរាជាណាចក្រកម្ពុជា ឆ្នាំ២០១៩ គឺជាជំរឿនលើកទី៤ ដែលបានធ្វើជាបន្តបន្ទាប់នៅព្រះរាជាណាចក្រកម្ពុជា ហើយជំរឿនឆ្នាំ២០១៩ ស្ថិតនៅក្នុងជំរឿនវិលជុំទីដប់នៃជំរឿនពិភពលោកឆ្នាំ២០២០ ដែលផ្តល់អនុសាសន៍ដោយអង្គការសហប្រជាជាតិ។ ការធ្វើជំរឿនលើកដំបូងនៅកម្ពុជាបានធ្វើនៅឆ្នាំ១៩៦២ ជាមួយការអនុវត្តជាបន្តបន្ទាប់ ដែលត្រូវបានធ្វើឡើងនៅឆ្នាំ១៩៩៨ និងឆ្នាំ២០០៨។ ប្រទេសកម្ពុជានៅតែសម្រេចចិត្តប្រើកម្រងសំណួរជាក្រដាស និងខ្មៅដៃក្នុងការប្រមូលទិន្នន័យ។ កិច្ចការនេះតម្រូវឲ្យមានការរៀបចំយ៉ាងហ្មត់ចត់ លើការរៀបចំកម្រងសំណួរ សេចក្តីណែនាំផ្សេងៗ ការបណ្តុះបណ្តាលស្រង់ទិន្នន័យសាកល្បង ការធ្វើជំរឿននាំមុខជាដើម។ល។

ដំណើរការនៃការរៀបចំការងារជំរឿនជាផ្លូវការចាប់ផ្តើមនៅឆ្នាំ២០១៦ តាមរយៈការរៀបចំព្រាងឯកសារស្តីពីផែនការធ្វើជំរឿនដែលត្រូវបានអនុម័តដោយរាជរដ្ឋាភិបាលកម្ពុជា និងគណៈកម្មាធិការជាតិជំរឿននៅឆ្នាំ២០១៧។ យុទ្ធសាស្ត្រនៃការធ្វើជំរឿនត្រូវបានបង្កើតឡើងនៅឆ្នាំ២០១៧ ដែលសម្រេចអនុញ្ញាតអនុវត្តការប្រមូលទិន្នន័យចាប់ផ្តើមនៅថ្ងៃទី ០៣ ខែមីនា ឆ្នាំ២០១៩។ ទីស្ថានជាតិស្ថិតិបានគូសផែនទីជំរឿន ដោយប្រើផែនទីព្រាងដោយដៃនៅទូទាំងប្រទេសហើយបានកំណត់ជាមណ្ឌលជំរឿន ។

លទ្ធផលសម្រេចបានពីការធ្វើជំរឿនទាំងបីលើក បានផ្តល់ទិន្នន័យប្រជាសាស្ត្រដ៏មានតម្លៃសម្រាប់ជំរឿនបានធ្វើឲ្យរាជរដ្ឋាភិបាលកម្ពុជាបានប្តេជ្ញាបន្តពង្រឹងសមត្ថភាពតាមរយៈការធ្វើជំរឿន ដែលហៅថា "ជំរឿនទូទៅប្រជាជននៅព្រះរាជាណាចក្រកម្ពុជា ឆ្នាំ២០១៩" ដោយបានដាក់បញ្ចូលទិន្នន័យទាក់ទងប្រជាជន និងលក្ខណៈផ្ទះសំបែងមួយចំនួន សម្រាប់ការវាយតម្លៃនិងរៀបចំផែនការ។

១.២. រចនាសម្ព័ន្ធចាត់តាំងជំរឿន

ដូចគ្នាទៅនឹងជំរឿនលើកមុនៗដែរ ជំរឿនទូទៅប្រជាជននៅព្រះរាជាណាចក្រកម្ពុជា ឆ្នាំ២០១៩ បានបង្កើតគណៈកម្មាធិការជំរឿនចំនួន ៣ (បី) គឺ៖ គណៈកម្មាធិការជាតិជំរឿនទូទៅប្រជាជននៅព្រះរាជាណាចក្រកម្ពុជា ឆ្នាំ២០១៩ ដឹកនាំដោយ **សម្តេចក្រឡាហោម ស ខេង ឧបនាយករដ្ឋមន្ត្រី រដ្ឋមន្ត្រីក្រសួងមហាផ្ទៃ** គណៈកម្មាធិការនេះ គឺជាស្ថាប័នកំពូលដែលមានសមាសភាពកម្រិតមន្ត្រីនយោបាយមកពីក្រសួងពាក់ព័ន្ធនានា មានភារៈទទួលខុសត្រូវក្នុងការសម្រេចចិត្តគ្រប់គ្រងនយោបាយទាំងអស់ ដែលទាក់ទងទៅនឹងការងារជំរឿន។ គណៈកម្មការបច្ចេកទេសជំរឿនទូទៅប្រជាជននៅព្រះរាជាណាចក្រកម្ពុជា ឆ្នាំ២០១៩ ដឹកនាំដោយ **ឯកឧត្តមកិត្តិសេដ្ឋាបណ្ឌិត ឆាយ ថន ទេសរដ្ឋមន្ត្រី រដ្ឋមន្ត្រីក្រសួងផែនការ** សម្រាប់ដោះស្រាយគ្រប់ភារៈកិច្ចទាំងឡាយណាដែលទាក់ទងនឹងការងារបច្ចេកទេស ដូចជាការរៀបចំកម្រងសំណួរ ឯកសារណែនាំអំពីតួនាទី ភារកិច្ចមន្ត្រីសម្ភាសន៍ និង

មន្ត្រីត្រួតពិនិត្យ វិធីសាស្ត្របង្រៀន សេចក្តីណែនាំសម្ភាសន៍ ដឹកនាំចុះធ្វើជំរឿននាំមុខ ការបណ្តុះបណ្តាល ដឹកនាំយុទ្ធនាការប្រតិបត្តិការប្រមូលទិន្នន័យ ការកែដៃ និងដាក់លេខកូដ ការបញ្ចូលទិន្នន័យក្នុងប្រព័ន្ធកុំព្យូទ័រ និងការរៀបចំរបាយការណ៍។ គណៈកម្មាធិការមួយទៀត គឺគណៈកម្មការឃោសនាជំរឿនទូទៅប្រជាជននៅព្រះរាជាណាចក្រកម្ពុជាឆ្នាំ២០១៩ ដឹកនាំដោយ **ឯកឧត្តមកិត្តិសេដ្ឋាបណ្ឌិត ឆាយ ថន ទេសរដ្ឋមន្ត្រី រដ្ឋមន្ត្រី ក្រសួងផែនការ** គណៈកម្មការនេះមានតួនាទីពិនិត្យ និងផ្តល់យោបល់លើការផលិតសម្ភារៈឃោសនា រួមមាន Spot ទូរទស្សន៍ និងសម្ភារៈឃោសនាផ្សេងៗទៀត មានដូចជា បដា សន្លឹកព័ត៌មានជំរឿន អាវយឺត កាបូបជាដើម។

ក្រសួងផែនការទទួលខុសត្រូវរួមលើប្រតិបត្តិការជំរឿន ដែលមានវិទ្យាស្ថានជាតិស្ថិតិ ជាសេនាធិការអនុវត្តដូចដែលបានបញ្ជាក់ខាងដើម។

ដោយឡែកមន្ទីរផែនការរាជធានី ខេត្ត ដើរតួនាទីជាការិយាល័យជំរឿនខេត្តក្នុងអំឡុងពេលធ្វើជំរឿន ដែលប្រធានមន្ទីរផែនការរាជធានី ខេត្ត បំពេញតួនាទីជាមន្ត្រីជំរឿនខេត្ត។ មន្ត្រីជំរឿនខេត្តមានជំនួយការម្នាក់ ជាមន្ត្រីជំនួយការជំរឿនខេត្ត។ មន្ត្រីជំរឿនខេត្ត ជាមន្ត្រីជំរឿនដែលមានតួនាទីខ្ពស់ជាងគេ ទទួលបន្ទុកប្រតិបត្តិការជំរឿនក្នុងខេត្ត។ មន្ត្រីជំរឿនថ្នាក់ក្រុង ខណ្ឌ ស្រុក ឃុំ សង្កាត់ និងភូមិ ស្ថិតក្រោមការត្រួតពិនិត្យរួមរបស់មន្ត្រីជំរឿនខេត្ត។ អភិបាលរាជធានី ខេត្ត គឺជាប្រធានគណៈកម្មាធិការជំរឿនថ្នាក់រាជធានី ខេត្ត ដែលមានភារកិច្ចដឹកនាំមន្ត្រីជំរឿនខេត្ត។ មន្ត្រីជំរឿនតំបន់ពីវិទ្យាស្ថានជាតិស្ថិតិ ផ្តល់ជំនួយបច្ចេកទេសដល់មន្ត្រីជំរឿនខេត្ត។

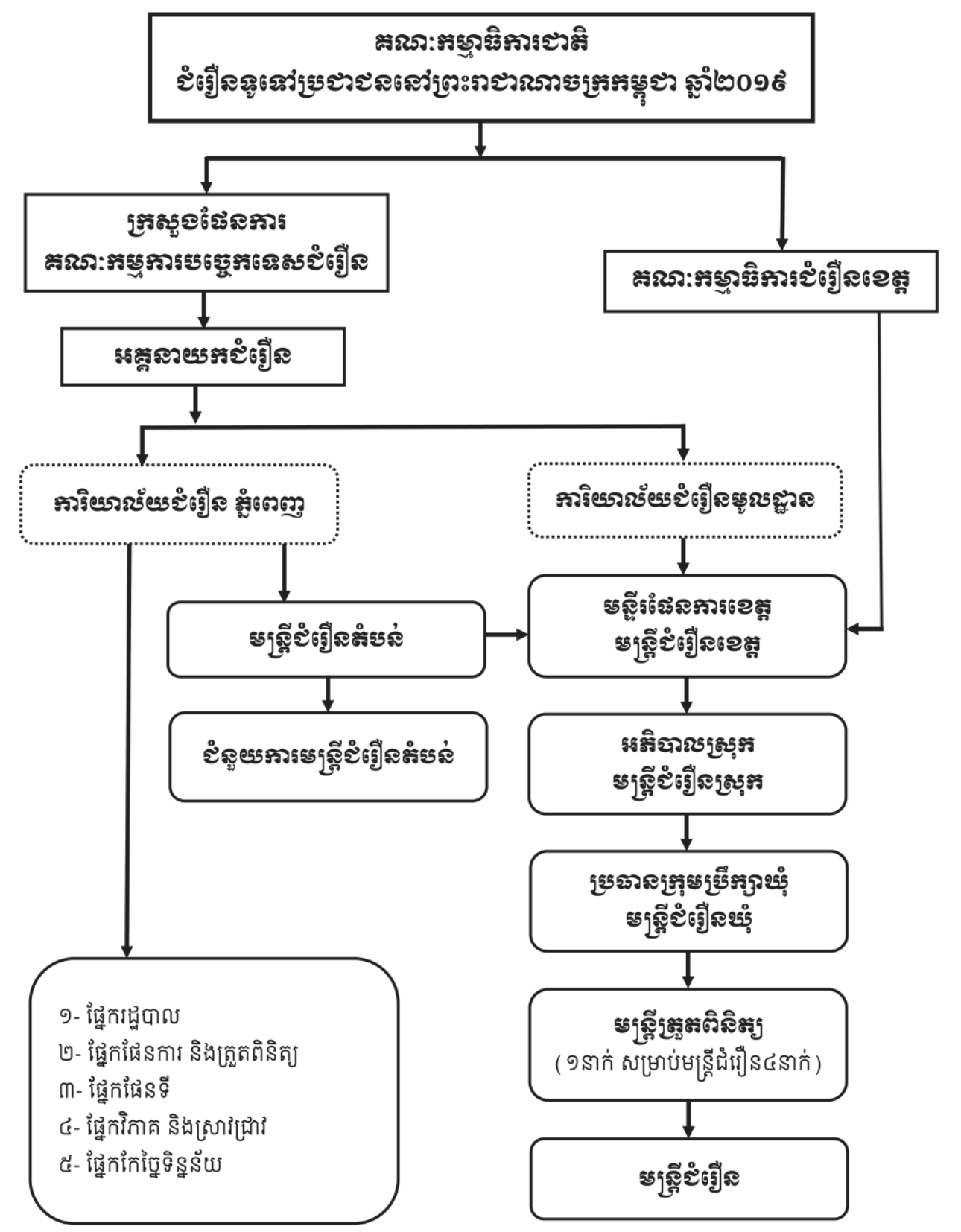
គណៈកម្មាធិការជាតិ
ជំរឿនទូទៅប្រជាជននៅព្រះរាជាណាចក្រកម្ពុជា ឆ្នាំ២០១៩
ក្រសួងផែនការ
គណៈកម្មការបច្ចេកទេសជំរឿន
គណៈកម្មាធិការជំរឿនខេត្ត
អគ្គនាយកជំរឿន
ការិយាល័យជំរឿន ភ្នំពេញ
ការិយាល័យជំរឿនមូលដ្ឋាន
មន្ត្រីជំរឿនតំបន់
មន្ទីរផែនការខេត្ត
មន្ត្រីជំរឿនខេត្ត
ជំនួយការមន្ត្រីជំរឿនតំបន់
អភិបាលស្រុក
មន្ត្រីជំរឿនស្រុក
ប្រធានក្រុមប្រឹក្សាឃុំ
មន្ត្រីជំរឿនឃុំ
មន្ត្រីត្រួតពិនិត្យ
(១នាក់ សម្រាប់មន្ត្រីជំរឿន៤នាក់)
មន្ត្រីជំរឿន
១- ផ្នែករដ្ឋបាល
២- ផ្នែកផែនការ និងត្រួតពិនិត្យ
៣- ផ្នែកផែនទី
៤- ផ្នែកវិភាគ និងស្រាវជ្រាវ
៥- ផ្នែកកែច្នៃទិន្នន័យ

១.៣. ការឃោសនាដំរឿន

ការឃោសនាដំរឿន គឺដើម្បីឲ្យសាធារណជនបានទទួល និងយល់ដឹងអំពីព័ត៌មាន និងដំណើរការដំរឿន។ នេះជាការងារចាំបាច់ ដើម្បីធានាឲ្យមានកិច្ចសហប្រតិបត្តិការរវាងប្រជាជនទូទៅ និង មន្ត្រីដំរឿន។ បទពិសោធន៍ដ៏ល្អដែលទទួលបានពីដំរឿនលើកមុន ការផ្សព្វផ្សាយទូលំទូលាយជាសាធារណៈដល់កម្រិតភូមិ គឺចាំជាការបាច់សម្រាប់ការទទួលបានចម្លើយពិតប្រាកដ សម្រាប់សំណួរសើបមួយចំនួន ដូចជាពិការភាព លទ្ធភាព បង្កើតកូន និងមរណភាពជាដើម។ ភាពចាំបាច់ផងដែរ យុទ្ធនាការផ្សព្វផ្សាយសាធារណៈនេះ ត្រូវផ្តោតខ្លាំងលើការរក្សាភាពសម្ងាត់នៃព័ត៌មានដែលប្រមូលពីបុគ្គល ដើម្បីលើកទឹកចិត្តឲ្យប្រជាជនផ្តល់ចម្លើយដោយមិនភ័យខ្លាចចំពោះការឆ្លើយតបសំណួរផ្ទាល់ខ្លួនក្នុងដំរឿន។ បទពិសោធន៍កន្លងមកក៏បានបង្ហាញផងដែរថា មេភូមិដើរតួនាទីយ៉ាងសំខាន់ក្នុងការសម្របសម្រួលប្រជាជនក្នុងភូមិឲ្យបានយល់ដឹងអំពីដំរឿន។

ជោគជ័យនៃដំរឿនពឹងផ្អែកយ៉ាងធំធេងលើការយកចិត្តទុកដាក់ ការតម្រង់ផ្លូវ និងការគាំទ្រ ហើយនិងកិច្ចសហការពីសំណាក់អាជ្ញាធរមូលដ្ឋានគ្រប់កម្រិត ព្រមទាំងកិច្ចសហការពីប្រជាជនទូទាំងប្រទេសផងដែរ។ គណៈកម្មការឃោសនាដំរឿនត្រូវបានបង្កើត ដើម្បីដឹកនាំការឃោសនាផ្តល់ព័ត៌មានដល់សាធារណជនអំពីវិសាលភាព និងគោលបំណងដំរឿនតាមរយៈប្រព័ន្ធផ្សព្វផ្សាយនានា ដើម្បីយទទួលបានកិច្ចសហការ។ ការផ្សព្វផ្សាយតាមសារព័ត៌មាន មានភាពមមាញឹកខ្លាំងក្នុងដំណាក់កាលរាប់សម្ភាសន៍។ ដូចគ្នាទៅនឹងដំរឿនកន្លងមកដែរ ការផ្សព្វផ្សាយដំរឿនបានធ្វើតាមប្រព័ន្ធផ្សាយផ្សាយ និងមធ្យោបាយខុសៗគ្នា ដូចជា វិទ្យុ ទូរទស្សន៍ សារជាសំឡេងតាមប្រព័ន្ធទូរស័ព្ទ សន្និសីទសារព័ត៌មាន ផ្ទាំងរូបបដា និងប័ណ្ណព័ត៌មាន សញ្ញាលើអាវយឺត កាតាបដំរឿន។

បណ្តាញជារូបវន្តសំខាន់ៗ ដូចជាក្រសួង ស្ថាប័នពាក់ព័ន្ធ និងក្រុមសាសនា (ជាសំខាន់វត្ត) ក៏ត្រូវបានប្រើប្រាស់ដែរ។ មេភូមិត្រូវបានលើកទឹកចិត្តឲ្យជូនដំណឹងដល់ប្រជាជននៅតាមភូមិរៀងៗខ្លួនអំពីដំរឿន និងស្វែងរកកិច្ចសហប្រតិបត្តិការ។

យុទ្ធនាការឃោសនាព័ត៌មានស៊ីជម្រៅ និងទូលំទូលាយសម្រាប់ដំរឿនទូទៅប្រជាជននៅព្រះរាជាណាចក្រកម្ពុជាឆ្នាំ២០១៩ មានគោលបំណង ៖

- ដើម្បីទទួលបានការគាំទ្រ និងជំនួយពីស្ថាប័នរដ្ឋាភិបាល ភ្នាក់ងារប្រព័ន្ធផ្សព្វផ្សាយ និងអង្គការសង្គមស៊ីវិលតាមរយៈការបង្កើនការយល់ដឹងគ្រប់គ្រាន់អំពីសារៈសំខាន់ និងគោលបំណងនៃការធ្វើដំរឿន។
- ដើម្បីឲ្យសាធារណជនយល់ដឹងអំពីអត្ថប្រយោជន៍នៃការធ្វើដំរឿន ក៏ដូចជាការសម្ងាត់នៃព័ត៌មាន ដើម្បីឲ្យពួកគេយល់ដឹងអំពីសិទ្ធិ និងការទទួលខុសត្រូវរបស់ពួកគេទាក់ទងនឹងដំរឿន ហើយចូលរួមសហការដោយផ្តល់ព័ត៌មានពេញលេញ និងត្រឹមត្រូវ។

ការឃោសនាដំរឿន និងសម្ភារៈផ្សព្វផ្សាយសាធារណៈសម្រាប់ដំរឿនទូទៅប្រជាជននៅព្រះរាជាណាចក្រកម្ពុជាឆ្នាំ២០១៩ មានលក្ខណៈចម្រុះ រួមមានទាំងសម្ភារៈបោះពុម្ព សំឡេង និងរូបភាពផ្សេងៗទៀត។ យុទ្ធនាការផ្សព្វផ្សាយ

ជាសាធារណៈ និងស៊ីជម្រៅបានចាប់ផ្តើមនៅខែធ្នូ ឆ្នាំ២០១៨ ហើយកាន់តែខ្លាំងក្លាក្នុងអំឡុងថ្ងៃជំរឿន ដោយមានព័ត៌មានជំរឿនប្រចាំថ្ងៃ របាយការណ៍ព័ត៌មាន ចម្រៀងជំរឿន បានផ្សាយជារៀងរាល់ថ្ងៃ តាម វិទ្យុ ទូរទស្សន៍ កាសែត ទាំងកម្រិតជាតិ និងមូលដ្ឋាន ឬក៏ចាក់ផ្សាយ តាមភូមិ ឬប្រពន្ធ័ ឧបករណ៍បំពងសំឡេង។

១.៤. ការរៀបចំកម្រងសំណួរជំរឿន

លទ្ធផលនៃជំរឿនទូទៅប្រជាជននៅព្រះរាជាណាចក្រកម្ពុជាចុងក្រោយ ត្រូវបានផ្សព្វផ្សាយយ៉ាងទូលំទូលាយក្នុងចំណោមដៃគូអភិវឌ្ឍន៍ និងអ្នកប្រើប្រាស់ទិន្នន័យ។ គោលនយោបាយ និងកម្មវិធីអភិវឌ្ឍន៍ជាច្រើនបានប្រើប្រាស់លទ្ធផលជំរឿនយ៉ាងទូលំទូលាយ។ សំណួរភាគច្រើនត្រូវបានរក្សាទុកសម្រាប់ជំរឿន ឆ្នាំ២០១៩ ដូច្នេះលទ្ធផលនៃជំរឿនទាំងពីរអាចប្រៀបធៀបគ្នាបានសម្រាប់វាស់វែងពីវឌ្ឍនភាពនៃសូចនាករសំខាន់ៗមួយចំនួន។

កម្រងសំណួរជំរឿនត្រូវបានរៀបចំឡើង ដើម្បីប្រមូលនូវសូចនាករសេដ្ឋកិច្ច-សង្គម និងព័ត៌មានចាំបាច់ផ្សេងៗទៀតជាច្រើន សម្រាប់ការគាមដាន និងវាយតម្លៃ ដើម្បីឆ្លើយតបផលប្រយោជន៍របស់ប្រជាជន។ ជំរឿនជានានូវភាពមិនលំអៀងលើយេនឌ័រ មិនប្រកាន់ភេទក្នុងការរាប់សម្គាសន៍ និងឆ្លើយសំណួរជំរឿន។ បទពិសោធន៍កន្លងមកបានបញ្ជាក់ថា ប្រទេសកម្ពុជាមិនមានភាពលំអៀងក្នុងការប្រមូលទិន្នន័យនោះទេ។ ស្ត្រីត្រូវបានជ្រើសរើសជាមន្ត្រីសម្គាសន៍ និងមន្ត្រីត្រួតពិនិត្យជំរឿនផងដែរ ហើយស្ត្រីមានសមត្ថភាពសួរសំណួរអំពីលទ្ធភាពបង្កើតកូន មរណភាពមាតាយ៉ាងប៉ិនប្រសប់។ កម្រងសំណួរជំរឿនឆ្នាំ២០១៩ត្រូវបានរៀបចំឡើងក្នុងគោលបំណងទទួលបានស្ថិតិយេនឌ័រប្រសើរជាងមុន។

ដើម្បីផ្តល់ជាគំនិតសម្រាប់ខ្លឹមសារនៃកម្រងសំណួរជំរឿន សំណួរដែលបានប្រើក្នុងជំរឿនឆ្នាំ២០០៨ ត្រូវបានយកមកប្រើបន្តទៀតសម្រាប់ជំរឿនឆ្នាំ២០១៩។ មានកម្រងសំណួរចំនួន ២ គឺបញ្ជីផ្ទះ (ទម្រង់ក) និងកម្រងសំណួរគ្រួសារ (ទម្រង់ខ)។ មេគ្រួសារ ឬសមាជិកណាម្នាក់ដែលទទួលខុសត្រូវក្នុងគ្រួសារ ត្រូវឆ្លើយសំណួរជំរឿន៖

ទម្រង់ ក ៖ ស្រង់លក្ខណៈពិសេសនៃការកំណត់អត្តសញ្ញាណគ្រួសារ ដូចជា អាគារ/សំណង់ វត្ថុធាតុសំណង់ ភាគច្រើនសម្រាប់ជញ្ជាំង ដំបូល និងកម្រាល គោលដៅនៃអាគារ/រចនាសម្ព័ន្ធ គ្រួសារលេខ លក្ខណៈនៃមេគ្រួសារ ជាពិសេស ចំនួនមនុស្សដែលរស់នៅក្នុងគ្រួសារ។

ទម្រង់ ខ ៖ ស្រង់ឈ្មោះពេញ ទំនាក់ទំនងជាមួយមេគ្រួសារ ភេទ អាយុ ស្ថានភាពអាពាហ៍ពិពាហ៍ ភាសាកំណើត សាសនា ទីកន្លែងកើត ទីកន្លែងពីមុន រយៈពេលស្នាក់នៅ មូលហេតុនៃការផ្លាស់លំនៅដ្ឋាន អក្ខរភាព និងការសិក្សាពេញម៉ោង ពិការភាព សកម្មភាពចម្បង មុខរបរ ស្ថានភាពការងារ កសិកម្ម ឧស្សាហកម្ម ពាណិជ្ជកម្ម ឬសេវាកម្ម វិស័យការងារ សកម្មភាពសេដ្ឋកិច្ច ព័ត៌មានលម្អិតនៃការបង្កើតកូនរបស់ស្ត្រីដែលមានអាយុចាប់ពី ១៥ ឆ្នាំឡើង ជាពិសេស អ្នកស្លាប់ក្នុងគ្រួសារក្នុងរយៈពេល ១២ ខែកន្លងមក។

ក្រៅពីព័ត៌មានគ្រួសារ សំណួរទាក់ទងនឹងស្ថានភាពលំនៅដ្ឋាន និងសម្ភារៈប្រើប្រាស់ក្នុងផ្ទះសំបែង ក៏ត្រូវបានប្រមូលផងដែរពីគ្រួសារធម្មតា ៖ សិទ្ធិកាន់កាប់លំនៅដ្ឋាន ប្រភពបំភ្លឺចម្បង ឥន្ធនៈចម្អិនអាហារចម្បង ការប្រើប្រាស់បង្គន់ ប្រភពទឹកផឹកចម្បង ទីតាំងប្រភពទឹកផឹក ចំនួនបន្ទប់ដែលកាន់កាប់ដោយគ្រួសារ កម្មសិទ្ធិភាពលើវិទ្យុ/ទូរទស្សន៍

ទូរស័ព្ទ (ខ្សែ) ទូរស័ព្ទដៃ កុំព្យូទ័រផ្ទាល់ខ្លួន កង់ ទោចក្រយានយន្ត រថយន្ត/រថយន្តដឹកទំនិញ ត្រាក់ទ័រ និងការប្រើប្រាស់អ៊ីនធឺណិតក៏ត្រូវបានប្រមូលផងដែរ។

១.៥. ការរៀបចំកម្រងសំណួរ និងឯកសារជំរឿន

ការិយាល័យស្ថិតិរបស់អង្គការសហប្រជាជាតិ បានផ្តល់អនុសាសន៍ក្នុងការជ្រើសរើសប្រធានបទស្នូល និងប្រធានបទបន្ថែមសម្រាប់បញ្ចូលក្នុងកម្រងសំណួរជំរឿន តាមរយៈការបង្កើតសេចក្តីណែនាំស្តីពី "គោលការណ៍ និងអនុសាសន៍ជំរឿនប្រជាជន និងលំនៅដ្ឋានជំនាន់ ៣" ។ អនុលោមទៅតាមអនុសាសន៍របស់អង្គការសហប្រជាជាតិ សេចក្តីត្រូវការរបស់ប្រទេស និងបទពិសោធន៍ពីអតីតកាលដោយមានជំនួយបច្ចេកទេសពីទីប្រឹក្សាជំរឿន វិទ្យាស្ថានជាតិស្ថិតិ បានចងក្រងកម្រងសំណួរ ឯកសារណែនាំនានាសម្រាប់មន្ត្រីជំរឿន មន្ត្រីត្រួតពិនិត្យ ឯកសារបណ្តុះបណ្តាល និងទម្រង់សម្រាប់ត្រួតពិនិត្យគុណភាពគ្រប់ដំណាក់កាលជំរឿន។

ឧបករណ៍ទាំងអស់នេះបានបង្ហាញជូនភាគីពាក់ព័ន្ធ ដើម្បីពិនិត្យលើសំណួរនានា និងផ្តល់ធាតុចូលដែលអាចឲ្យជំរឿនប្រមូលបាននូវទិន្នន័យដែលរាជរដ្ឋាភិបាល និងដៃគូអភិវឌ្ឍន៍ទាំងអស់ប្រើប្រាស់ ដោយប្រកាន់ខ្ជាប់នូវបទដ្ឋានអន្តរជាតិ។ កម្រងសំណួរព្រាងត្រូវបានធ្វើតេស្ត និងអង្កេតនាំមុខជំរឿន មុនពេលដែលកម្រងសំណួរជំរឿនត្រូវបានអនុម័តដោយគណៈកម្មការបច្ចេកទេស និងគណៈកម្មាធិការជាតិជំរឿន។ កម្រងសំណួរដូចគ្នាសម្រាប់សួរគ្រប់គ្រួសារ ដូចជាគ្រួសារធម្មតា គ្រួសារស្តាប់ន គ្រួសារគ្មានផ្ទះសំបែង គ្រួសាររស់នៅលើទូកចល័ត និងគ្រួសារឆ្លងកាត់ ជាដើម។

១.៦. ការជ្រើសរើសមន្ត្រីជំរឿន

ផ្អែកតាមលទ្ធផលនៃការព្យាករណ៍ទិន្នន័យប្រជាជន និងការគូសផែនទីជំរឿន ការរាប់សម្គាសន៍ជំរឿនបានប្រើមន្ត្រីសម្គាសន៍ប្រមាណ ៣៨.៤៤៧នាក់ សម្រាប់សម្គាសន៍គ្រប់គ្រួសារទាំងអស់នៅទូទាំងព្រះរាជាណាចក្រកម្ពុជា។ មន្ត្រីត្រួតពិនិត្យចំនួន ៩.២០០នាក់ ត្រូវបានតែងតាំងសម្រាប់ត្រួតពិនិត្យកិច្ចការរបស់មន្ត្រីសម្គាសន៍ទាំងអស់។ មន្ត្រីសម្គាសន៍ និងមន្ត្រីត្រួតពិនិត្យបានជ្រើសចេញពីក្នុងចំណោមគ្រូបង្រៀន និងមន្ត្រីពីស្តាប់ននានា។ ជាមួយគ្នានោះ សិស្ស និស្សិតក៏ត្រូវបានជ្រើសរើសធ្វើជាមន្ត្រីជំរឿនផងដែរ ដោយបានឆ្លងកាត់ការធ្វើតេស្តជាមូលដ្ឋាន។ ប្រតិបត្តិការមូលដ្ឋានត្រូវបានអនុវត្ត ក្រោមប្រព័ន្ធត្រួតពិនិត្យរដ្ឋបាលយ៉ាងតឹងរឹង ។

ជំរឿនឆ្នាំ២០១៩ មានមន្ត្រីរាជធានីខេត្តចំនួន ៧៥នាក់ ដឹកនាំប្រតិបត្តិការជំរឿន ដោយមានគ្រូបង្គោលមូលដ្ឋាន ៦០០នាក់ មន្ត្រីជំរឿនស្រុក ក្រុង ខណ្ឌ ៤០០ នាក់ មន្ត្រីជំរឿនឃុំ សង្កាត់ ១.៧០០នាក់ សម្រាប់ជួយការងារមន្ត្រីត្រួតពិនិត្យ និងមន្ត្រីសម្គាសន៍មណ្ឌលជំរឿននានា។ ក្រៅពីនោះ ជំរឿនបានប្រើមន្ត្រីជំរឿនពិសេសចំនួន ៣.៥០០នាក់ សម្រាប់សម្គាសន៍មណ្ឌលជំរឿនពិសេស ដូចជាបន្ទាយយោធា បន្ទាយនគរបាល សាលាយោធា សាលានគរបាល ពន្ធនាគារ មន្ទីរពេទ្យយោធា មន្ទីរពេទ្យនគរបាល មជ្ឈមណ្ឌលអប់រំកែប្រែ មណ្ឌលថៃទាំកុមារកំព្រា វត្តអារាម និងទីតាំងផ្សេងៗទៀតដែលពិបាកគ្របដណ្តប់។ មន្ត្រីដែលមានបទពិសោធន៍ពីក្រសួងផែនការ នៃវិទ្យាស្ថានជាតិស្ថិតិ បានចូលរួមក្នុងវគ្គបណ្តុះ

បណ្តាលមន្ត្រីមូលដ្ឋាន ហើយចុះអភិបាលកិច្ចការងារមូលដ្ឋាន។ មន្ត្រីខេត្ត ស្រុក ឃុំ និងភូមិ បានជួយសម្រួលក្នុងការរៀបចំវគ្គបណ្តុះបណ្តាល ហើយនិងត្រួតពិនិត្យការរាប់ជំរឿនយ៉ាងតឹងរឹង។

ឯកឧត្តមកិត្តិសេដ្ឋាបណ្ឌិត ទេសរដ្ឋមន្ត្រី រដ្ឋមន្ត្រីក្រសួងផែនការ រដ្ឋលេខាធិការ និងមន្ត្រីជាន់ខ្ពស់ ផ្សេងទៀតនៃក្រសួងផែនការ ក៏ដូចជាតំណាងនៃដៃគូអភិវឌ្ឍន៍នានា ទីប្រឹក្សាបច្ចេកទេស បានចុះធ្វើទស្សនកិច្ចនៅមូលដ្ឋានដើម្បីត្រួតពិនិត្យដំណើរការជំរឿន និងលើកទឹកចិត្តមន្ត្រីជំរឿនក្នុងពេលបំពេញកិច្ចការដ៏លំបាកនេះ។

១.៧. ការបណ្តុះបណ្តាលមន្ត្រីជំរឿន

វគ្គបណ្តុះបណ្តាលធ្វើឡើង ដើម្បីផ្តល់ចំណេះដឹងដល់មន្ត្រីជំរឿនឲ្យអាចដឹកនាំ និងបណ្តុះបណ្តាលបន្តទៅមន្ត្រីប្រតិបត្តិការ និងមន្ត្រីមូលដ្ឋានគ្រប់កម្រិត ចាប់តាំងពីមន្ត្រីត្រួតពិនិត្យដល់មន្ត្រីសម្ភាសន៍។ មន្ត្រីសម្ភាសន៍ត្រូវបំពេញលក្ខខ័ណ្ឌជ្រើសរើស ដូចជាត្រូវមានស្មារតីទទួលខុសត្រូវខ្ពស់ មានសមត្ថភាពក្នុងការសរសេរលេខ និងអក្សរបានច្បាស់លាស់ យ៉ាងហោចណាស់ត្រូវបញ្ចប់ការសិក្សាត្រឹមថ្នាក់ទី១២។ សកម្មភាពសំខាន់មុននឹងចាប់ផ្តើមដំណើរការជំរឿន គឺវគ្គបណ្តុះបណ្តាលមន្ត្រីមូលដ្ឋាន។ ជំនួយបច្ចេកទេសដែលបានផ្តល់ឲ្យក្នុងជំរឿនឆ្នាំ១៩៩៨ និងឆ្នាំ ២០០៨ បានចូលរួមចំណែកយ៉ាងធំធេងក្នុងការអភិវឌ្ឍសមត្ថភាពបុគ្គលិកជាតិ ដែលបានចូលរួមក្នុងសកម្មភាពជំរឿនឆ្នាំ២០១៩។ សមត្ថភាពនេះត្រូវបានបំពេញបន្ថែមដោយកម្មវិធីបណ្តុះបណ្តាល។ ក្រុមការងារបច្ចេកទេសជំរឿនបានធ្វើការបណ្តុះបណ្តាលមន្ត្រីជំរឿនតំបន់ មន្ត្រីជំនួយការតំបន់ និងប្រធានមន្ទីរ អនុប្រធានមន្ទីរ លើកទី ១ ចំនួន ១៧៥នាក់ រយៈពេល ៥ ថ្ងៃ បានចាប់ពីថ្ងៃទី ១៧ ដល់ថ្ងៃទី ២១ ខែកញ្ញា ឆ្នាំ២០១៨ និងបានធ្វើការបណ្តុះបណ្តាលមន្ត្រីជំរឿនតំបន់ មន្ត្រីជំនួយការតំបន់ និងប្រធានមន្ទីរ អនុប្រធានមន្ទីរឡើងវិញចំនួន ១៧៥នាក់ រយៈពេល ៥ ថ្ងៃ នៅខែតុលា ឆ្នាំ ២០១៨។

ក្រុមការងារបច្ចេកទេសជំរឿនបានធ្វើការបណ្តុះបណ្តាលគ្រូបង្វឹកលើកទីមួយនៅទូទាំងប្រទេស ចំនួន ៦០០ នាក់ ដែលគ្រូបង្វឹកម្នាក់ៗ ត្រូវទទួលការបណ្តុះបណ្តាលបន្តទៅដល់មន្ត្រីត្រួតពិនិត្យ និងមន្ត្រីសម្ភាសន៍ចំនួនពីរថ្នាក់នៅខែកុម្ភៈ ពីថ្ងៃទី ១១ ដល់ ១៤ និងពីថ្ងៃទី ១៨ ដល់ថ្ងៃ ២២ ឆ្នាំ២០១៩។ ជាសង្ខេបឡើងវិញ ការបណ្តុះបណ្តាលបែងចែកជាបួនកម្រិត គឺការបណ្តុះបណ្តាលកម្រិតទី ១ និងកម្រិត ២ សម្រាប់មន្ត្រីវិទ្យាស្ថានជាតិស្ថិតិ ប្រធានមន្ទីរផែនការខេត្ត អនុប្រធានមន្ទីរផែនការខេត្ត ដែលជាមន្ត្រីជំរឿនខេត្ត។ ការបណ្តុះបណ្តាលកម្រិតទី ៣ សម្រាប់គ្រូបង្វឹកបានធ្វើឡើងនៅការិយាល័យជំរឿនតាមខេត្ត ដោយគ្រូបង្គោលចំនួន ៦០០នាក់ ត្រូវបានបណ្តុះបណ្តាល ជាមធ្យមចំនួន ២៥ នាក់ ក្នុងមួយថ្នាក់ (ចំនួននេះ ប្រែប្រួលទៅតាមទំហំនៃខេត្ត)។ ការបណ្តុះបណ្តាលកម្រិតទី ៤ សម្រាប់មន្ត្រីសម្ភាសន៍ និងមន្ត្រីត្រួតពិនិត្យបានប្រព្រឹត្តទៅនៅខែកុម្ភៈ ពីថ្ងៃទី ១១ ដល់ ១៤ និងពីថ្ងៃទី ១៨ ដល់ថ្ងៃ ២២ ខែកុម្ភៈ ឆ្នាំ២០១៩ តាមទីកន្លែងបណ្តុះបណ្តាលជាច្រើនក្នុងស្រុកនានាទូទាំងប្រទេស។

១.៨. ដំណាក់កាលរាប់សម្គាសន៍

ជំរឿនឆ្នាំ២០១៩ បានរាប់សម្គាសគ្រួសារធម្មតាចំនួន ៣,៦ លានគ្រួសារទូទាំង ២៥ រាជធានី ខេត្ត ដោយបើកយុទ្ធនាការប្រតិបត្តិការចុះបញ្ជីផ្ទះ ពីថ្ងៃទី២៨ រហូតដល់ថ្ងៃទី ២ ខែមីនា ឆ្នាំ២០១៩ និងរាប់សម្គាសគ្រួសារ (តារាងខ) ម៉ោង ០០ ឈានចូលថ្ងៃទី ៣ រហូតដល់ថ្ងៃទី ១៣ ខែមីនា ឆ្នាំ២០១៩ ដោយមានមន្ត្រីសម្គាសន៍បួនម៉ឺននាក់ និងមន្ត្រីត្រួតពិនិត្យមួយម៉ឺននាក់ បានចុះស្រង់ទិន្នន័យនៅគ្រប់មណ្ឌលជំរឿន ក្នុងភូមិទាំងអស់ ១៤.៥៤៥ ភូមិ និង ៣៨.៤៧ មណ្ឌលជំរឿន ហើយនិងមណ្ឌលជំរឿនពិសេស ដូចជាបន្ទាយយោធា បន្ទាយនគរបាល សាលាយោធា សាលានគរបាល ពន្ធនាគារ មន្ទីរពេទ្យយោធា មន្ទីរពេទ្យនគរបាល មជ្ឈមណ្ឌលអប់រំកែប្រែ មណ្ឌលថៃទាំកុមារកំព្រា ដោយប្រើមន្ត្រីពិសេសចំនួន ៣.៥០០ នាក់ ។

គ្រួសារនៅទូទាំងប្រទេសត្រូវបានរាប់សម្គាសក្នុងរយៈពេល ១១ ថ្ងៃ។ ខេត្តចំនួន ២៣ ការរាប់សម្គាសគ្រួសារ (តារាងខ) ប្រព្រឹត្តទៅដោយរលូន និងបញ្ចប់ទៅប្រកបដោយជោគជ័យតាមផែនការគ្រោងទុក គឺថ្ងៃទី ១៣ ខែមីនា ឆ្នាំ ២០១៩។ ដោយឡែក ខេត្តព្រះសីហនុត្រូវបានពន្យារយៈពេលរាប់សម្គាសចំនួនបីថ្ងៃ ដោយប្រើកម្លាំងពិសេសរបស់ វិទ្យាស្ថានជាតិស្ថិតិដែលបានបញ្ចប់ពីរាជធានី ខេត្តផ្សេង ដោយសារចំនួនគ្រួសារកើនច្រើនលើសលប់ ជាពិសេសជនជាតិចិន និងគ្រួសារថ្មី។ ដោយឡែក រាជធានីភ្នំពេញក៏ត្រូវបានពន្យាពេលរហូតដល់ថ្ងៃទី ២០ ខែមីនា ឆ្នាំ២០១៩ ដោយសារចំនួនគ្រួសារកើនច្រើនលើសលប់មិនអាចគ្រប់គ្រងបាន ដូចជាសំណង់អាគារ បូរី និងផ្ទះល្វែងរីកលូតលាស់មិនអាចគ្រប់គ្រងបាន។ បន្ថែមលើគ្រួសារដែលមានរស់នៅក្នុងលំនៅដ្ឋានធម្មតា អ្នកដែលស្នាក់នៅក្នុងគ្រួសារស្ថាប័ន ដូចជាផ្ទះសំណាក់ សណ្ឋាគារ វត្តអារាម មន្ទីរពេទ្យ ពន្ធនាគារ។ល។ ត្រូវបានរាប់សម្គាសផងដែរ។ ប្រជាជនដែលគ្មានផ្ទះសំបែង រស់នៅលើទូកក៏ត្រូវបានរាប់សម្គាសនៅយប់ជំរឿនផងដែរ។

ទោះជាយ៉ាងណាក៏ដោយ ផ្នែកខ្លះនៃតំបន់ដាច់ស្រយ៉ាល និងតំបន់ព្រៃភ្នំ មន្ត្រីសម្គាសន៍ត្រូវធ្វើដំណើរថ្មើរជើងក្នុងចម្ងាយផ្លូវយ៉ាងឆ្ងាយ។ ក្នុងករណីចាំបាច់ រថយន្ត យោចក្រយានយន្ត កង់ និងទូក ត្រូវប្រើប្រាស់ដោយមន្ត្រីមូលដ្ឋាន។ ទូរស័ព្ទចល័តបានផ្តល់សារប្រយោជន៍ក្នុងអំឡុងពេលធ្វើជំរឿនឆ្នាំ២០១៩។ ទូរស័ព្ទចល័តបានជួយសម្រួលដល់គ្រូបង្គោលមន្ត្រីត្រួតពិនិត្យ និងមន្ត្រីសម្គាសន៍អាចទាក់ទងគ្នាបានឆាប់រហ័ស នៅពេលមន្ត្រីសម្គាស៍ត្រូវការបកស្រាយបញ្ជាក់រាល់កិច្ចការជំរឿន។

តារាងកាលវិភាគនៃសកម្មភាពជំរឿនសំខាន់ៗ

កាលបរិច្ឆេទ	សកម្មភាព
ថ្ងៃទី ២៨ កុម្ភៈ ដល់ថ្ងៃទី ២ មីនា ឆ្នាំ២០១៩ (៣ថ្ងៃ)	ចុះបញ្ជីលំនៅដ្ឋានក្នុងមណ្ឌលជំរឿន និងធ្វើបច្ចុប្បន្នកម្មផែនទីមណ្ឌលជំរឿន
យប់ថ្ងៃទី ៣ មីនា ឆ្នាំ២០១៩	រាប់សម្គាសជនគ្មានផ្ទះសំបែង ប្រជាជនឆ្លងកាត់
ថ្ងៃទី ៣ ដល់ថ្ងៃទី ១៣ ខែមីនា ឆ្នាំ២០១៩ (១១ថ្ងៃ)	រាប់សម្គាសជំរឿនឆ្នាំ២០១៩ នៅម៉ោង(00:00) ជាម៉ោងយោង
ថ្ងៃទី ១៣ ដល់ថ្ងៃទី ១៤ ខែមីនា ឆ្នាំ២០១៩	ប្រមូលកម្រងសំណួរជំរឿនដែលបំពេញរួចនៅការិយាល័យមូលដ្ឋាន
ថ្ងៃទី ១៥ ដល់ថ្ងៃទី ២២ ខែមីនា ឆ្នាំ២០១៩	ទទួលសំណួរជំរឿនដែលបំពេញរួចនៅវិទ្យាស្ថានជាតិស្ថិតិ ភ្នំពេញ

១.៩. ការគ្រប់គ្រងឯកសារ

ការគ្រប់គ្រងឯកសារ ជាកិច្ចការដសំខាន់មួយក្នុងប្រតិបត្តិការជំរឿន។ នៅពេលដែលទទួលបានឯកសារជំរឿនវិទ្យាស្ថានជាតិស្ថិតិបានធ្វើតារាងតាមលំដាប់អក្សរ ហើយរក្សាទុកឯកសារជំរឿនទាំងអស់នៅក្នុងឃ្លាំងឯកសារ។ ឃ្លាំងឯកសារត្រូវបានរៀបចំជាធ្នើរៗយ៉ាងល្អ។ នៅពេលដែលបញ្ចេញ ឬទទួលឯកសារជំរឿនគេត្រូវកត់ត្រាចូលក្នុងបញ្ជីកត់ត្រាចេញចូល។ ការកត់ត្រា គឺជាការទទួលខុសត្រូវរបស់មន្ត្រីផ្នែកកែច្នៃទិន្នន័យ។ ទម្រង់ត្រួតពិនិត្យនានាត្រូវបានប្រើប្រាស់ដើម្បីតាមដានស្ថានភាពនៃឯកសារជំរឿនក្នុងមណ្ឌលជំរឿន។

១.១០. ការធានាគុណភាពទិន្នន័យ

ដើម្បីធានាបាននូវគុណភាពទិន្នន័យជំរឿន វិធីសាស្ត្រ និងដំណាក់កាលជាច្រើនត្រូវបានអនុវត្តនៅគ្រប់ដំណាក់កាលនៃជំរឿន។ ដើម្បីធានាគុណភាពលើការងាររាប់សម្គាសន៍នៅមូលដ្ឋាន ជាសំខាន់គឺការប្រមូលព័ត៌មានប្រកបដោយគុណភាព ដូចបានបញ្ជាក់ក្នុងវគ្គបណ្តុះបណ្តាលមន្ត្រីសម្គាសន៍ និងមន្ត្រីត្រួតពិនិត្យជំរឿន។ តម្រូវការដើម្បីប្រមូលទិន្នន័យបានពិតត្រឹមត្រូវតាមយេនឌ័រ ក៏ត្រូវបានបញ្ជាក់ផងដែរ។ មន្ត្រីសម្គាសន៍ចំនួនបួននាក់ ត្រូវគ្រប់គ្រងដោយមន្ត្រីត្រួតពិនិត្យម្នាក់ ដែលបានត្រួតពិនិត្យរាល់កិច្ចការរបស់មន្ត្រីសម្គាសន៍គ្រប់រូបយ៉ាងហ្មត់ចត់ ដើម្បីធានាបាននូវគុណភាពទិន្នន័យ។ ផ្នែកកែច្នៃទិន្នន័យ បានចាប់ផ្តើមពីការកែដៃ និងដាក់លេខកូដដោយដៃ មុនពេលវាយបញ្ចូលទិន្នន័យក្នុងកុំព្យូទ័រ។ ការកែដោយកុំព្យូទ័រក៏ត្រូវបានអនុវត្តផងដែរ ដើម្បីសម្អាតទិន្នន័យមិនឲ្យមានកំហុស សម្រាប់បម្រើឲ្យការផលិតតារាងទិន្នន័យអាទិភាព និងតារាងទិន្នន័យសម្រាប់វិភាគផ្សេងទៀត។ មន្ត្រីត្រួតពិនិត្យគុណភាពទិន្នន័យ ត្រូវធ្វើកំណត់ត្រាក្នុងតារាង និងតាមដានការងារកែដៃ និងដាក់លេខកូដ ត្រូវធានាឲ្យទាន់ពេលវេលា និងសុវត្ថិភាពទិន្នន័យ។ ការទទួលបាន ការទាក់ទង និងការពេញចិត្តរបស់អ្នកប្រើប្រាស់ទិន្នន័យតាមការផ្សព្វផ្សាយលទ្ធផលជំរឿនត្រូវបានធានា។

ដើម្បីកាត់បន្ថយនូវកម្រិតលំអៀងក្នុងការរាប់សម្គាសជំរឿន គណៈកម្មការបច្ចេកទេសជំរឿនទូទៅប្រជាជននៅព្រះរាជាណាចក្រកម្ពុជា បានបង្កើតនីតិវិធីច្បាស់លាស់សម្រាប់ធានាគុណភាព និងកាត់បន្ថយកំហុសឆ្គងក្នុងការរាប់មិនអស់ និងការវាយតម្លៃ ការត្រួតពិនិត្យគុណភាពដែលត្រូវធ្វើនៅដំណាក់កាលផ្សេងៗគ្នានៃជំរឿន។ ការត្រួតពិនិត្យគុណភាព និងបច្ចេកទេសត្រួតពិនិត្យត្រូវបានអនុវត្ត ដើម្បីឲ្យការរាប់សម្គាសប្រកបដោយគុណភាព។ មន្ត្រីត្រួតពិនិត្យបានសម្គាសន៍គ្រួសារខ្លះដោយឯករាជ្យ ដើម្បីផ្ទៀងផ្ទាត់ជាមួយកំណត់ត្រារបស់មន្ត្រីសម្គាសន៍ ហើយកែតម្រូវលទ្ធផលក្នុងទម្រង់ដោយឡែក ហើយបានធ្វើការណែនាំមន្ត្រីសម្គាសន៍ឲ្យកែតម្រូវ។ ការធ្វើជំរឿននាំមុខ ការរាប់សម្គាសស្ងួន ការត្រួតពិនិត្យដោយមន្ត្រីត្រួតពិនិត្យ ការវាយតម្លៃអំពីការត្រួតពិនិត្យគុណភាពនៃការកែច្នៃទិន្នន័យ រួមទាំងការអង្កេតក្រោយពេលជំរឿន ដើម្បីវាយតម្លៃលទ្ធផលជំរឿនសុទ្ធសឹងតែជានាគុណភាពជំរឿន។

១.១១. ការកែច្នៃទិន្នន័យ និងកម្មវិធីសម្រាប់ទាយទិន្នន័យ

១.១១.១. ការកែដៃ និងដាក់លេខកូដ

គោលបំណងនៃការកែដៃ និងដាក់លេខកូដ គឺដើម្បីបង្កើនគុណភាពទិន្នន័យដោយការរកឲ្យឃើញនូវកំហុសនៅលើកម្រងសំណួរ និងធ្វើការកែតម្រូវឲ្យបានសមស្រប។ ការកែតម្រូវ គឺជាការសម្រួលទិន្នន័យដែលមិនត្រឹមត្រូវ ឬមិនបានបំពេញឲ្យបានសមស្របបំផុតតាមបរិបទត្រឹមត្រូវដាក់ស្តែង។ កំហុសឆ្គងភាគច្រើនដែលត្រូវបានរកឃើញ បានកើតឡើងក្នុងពេលបំពេញការងារនៅឯមូលដ្ឋាន។ ក្នុងអំឡុងពេលសម្គាសន៍ អ្នកឆ្លើយអាចមិនដឹងចម្លើយត្រឹមត្រូវចំពោះសំណួរមួយចំនួន។ ឧទាហរណ៍ មនុស្សមួយចំនួនអាចមិនចាំអាយុពិតប្រាកដរបស់ពួកគេ។ អ្នកឆ្លើយអាចមិនបានយល់ច្បាស់ពីសំណួរជាក់លាក់ ដូច្នេះហើយបានផ្តល់ចម្លើយខុស។ ករណីផ្សេងទៀត អ្នកឆ្លើយអាចមិនចង់ឆ្លើយសំណួរសម្គាសន៍។ ជាចុងក្រោយ មន្ត្រីសម្គាសន៍ខ្លួនឯងក៏អាចចូលរួមចំណែកក្នុងការធ្វើឲ្យមានកំហុស ដោយមិនបានកត់ត្រាចម្លើយបានត្រឹមត្រូវ។ វគ្គបណ្តុះបណ្តាលការកែដៃ និងដាក់លេខកូដសម្រាប់មន្ត្រីដែលមានបទពិសោធន៍ត្រូវបានរៀបចំធ្វើឡើង ហើយមន្ត្រីទាំងនោះបានបណ្តុះបណ្តាលបន្តដល់មន្ត្រីកែដៃ និងមន្ត្រីដាក់លេខកូដដ៏ទៃទៀត។ គោលបំណងនៃដំណើរការកែតម្រូវទិន្នន័យ គឺដើម្បីលុបបំបាត់ភាពមិនត្រូវគ្នា ភាពមិនត្រឹមត្រូវ និងមិនពេញលេញ ដើម្បីកែលម្អឲ្យប្រសើរឡើងនូវគុណភាពទិន្នន័យដែលប្រមូលបាន។

ចម្លើយខ្លះត្រូវបានកត់ត្រាតាមការរៀបរាប់ ដូចជាទីលំនៅពិតប្រាកដរបស់ភ្ញៀវ ទីកន្លែងនៅយប់ធ្វើជំរឿននៃសមាជិកពិតប្រាកដដែលអវត្តមាននៅយប់ធ្វើជំរឿន ទីកន្លែងកំណើត លំនៅដ្ឋានពីមុន មុខវិជ្ជាចម្បងដែលបានសិក្សាមុខរបរ និងសកម្មភាពសេដ្ឋកិច្ច។ មន្ត្រីដាក់លេខកូដជាអ្នកទទួលខុសត្រូវក្នុងការផ្តល់លេខកូដត្រឹមត្រូវទៅនឹងចម្លើយរៀបរាប់ទាំងនោះ។ លេខកូដសម្រាប់អវៀរទាំងនោះ ត្រូវបានផ្តល់ក្នុងសេចក្តីណែនាំសម្រាប់មន្ត្រីដាក់លេខកូដ។

តាមផែនការ មន្ត្រីកែដៃ និងដាក់លេខកូដទាំង ១៥០នាក់ គ្រោងបញ្ចប់ការងារនេះត្រឹមរយៈពេល ១០ ខែ (ដំណាច់ខែមីនា ឆ្នាំ២០២០) ប៉ុន្តែជាក់ស្តែង នៅមានការយឺតយ៉ាវដោយសារតែការរំខានពីជំងឺរាតត្បាតសកលកូវីដ ១៩។ ដើម្បីពន្លឿនកិច្ចការនេះ វិទ្យាស្ថានជាតិស្ថិតិបានស្នើសុំកិច្ចសហការពីអគ្គនាយកដ្ឋាន និងអង្គភាពចំណុះក្រសួងផែនការបញ្ជូនមន្ត្រីមកចូលរួមកែដៃ និងដាក់លេខកូដ ដោយត្រូវឆ្លងកាត់វគ្គបណ្តុះបណ្តាលត្រឹមត្រូវ។ ដោយមានការ

យកចិត្តទុកដាក់ពីមន្ត្រីបច្ចេកទេស និងថ្នាក់ដឹកនាំ ជាលទ្ធផលការកែដៃ និងដាក់លេខកូដ ត្រូវបានបញ្ចប់សព្វគ្រប់នៅចុងខែមិថុនា ឆ្នាំ២០២០។ បន្ទាប់ពីការកែដៃ និងដាក់លេខកូដនៅការិយាល័យ កម្រងសំណួរជំរឿនត្រូវបានបញ្ជូនទៅផ្នែកបញ្ចូលទិន្នន័យ។

១.១១.២. កម្មវិធីសម្រាប់វាយទិន្នន័យ និងការវាយទិន្នន័យចូលកុំព្យូទ័រ

កម្មវិធីកែច្នៃជំរឿន និងអង្កេត (CSPro) ត្រូវបានប្រើប្រាស់សម្រាប់វាយបញ្ចូលទិន្នន័យ កែតម្រូវទិន្នន័យដោយប្រើកុំព្យូទ័រ ក៏ដូចជាការរៀបចំតារាងទិន្នន័យ។ មន្ត្រីកែច្នៃទិន្នន័យក៏ត្រូវបានបណ្តុះបណ្តាលដោយអ្នកជំនាញផ្នែកកែច្នៃទិន្នន័យ អំពីការប្រើប្រាស់កម្មវិធីនេះ។ ការកែដៃ និងដាក់លេខកូដលើកម្រងសំណួរជំរឿន ត្រូវបានរៀបចំជាពីរដំណាក់កាល។ ដំណាក់កាលទីមួយ ទាក់ទងនឹងការកែដៃ និងដាក់លេខកូដលើកម្រងសំណួរជំរឿន (តារាង ខ)។ បន្ទាប់មក ការកែដៃលើតារាងបញ្ជីលំនៅដ្ឋាន (តារាង ក) នៅដំណាក់កាលទីពីរ។

មន្ត្រីបញ្ចូលទិន្នន័យចំនួន ១០០នាក់ ត្រូវបានជ្រើសរើស និងបណ្តុះបណ្តាល។ ទិន្នន័យត្រូវបានចាប់ផ្តើមវាយបញ្ចូលក្នុងប្រព័ន្ធគ្រប់គ្រងទិន្នន័យមួយខែកន្លះក្រោយការកែដៃ និងដាក់លេខកូដ ដោយសារដំណើរការបច្ចេកទេសរៀបបណ្តាញ ហើយនិងការបញ្ចូលទិន្នន័យត្រូវគ្រោងបញ្ចប់ក្នុងរយៈពេល ៩ ខែ ប៉ុន្តែមានការយឺតយ៉ាវដោយសារការខាតពីជំងឺរាតត្បាតសកលកូវីដ១៩។ វិទ្យាស្ថានជាតិស្ថិតិបានជ្រើសរើសនិស្សិតសាកលវិទ្យាល័យភ្នំពេញ ចំនួន ២០០នាក់ ដើម្បីពន្លឿនការបញ្ចូលទិន្នន័យ ប៉ុន្តែនិស្សិតទាំងនោះមិនអាចមកបំពេញការងារបានពេញម៉ោងឡើយ។ ជាលទ្ធផលការបញ្ចូលទិន្នន័យត្រូវបានបញ្ចប់សព្វគ្រប់នៅដំណាច់ខែមិថុនា ឆ្នាំ២០២០។

១.១២. ការរៀបចំតារាងទិន្នន័យ

ការវិភាគទិន្នន័យជំរឿនដោយវិទ្យាស្ថានជាតិស្ថិតិ បានពឹងផ្អែកលើតារាងអាទិភាព និងតារាងបន្ថែមមួយចំនួនដែលបានផលិតសម្រាប់ការវិភាគ។ ទោះជាយ៉ាងណាក៏ដោយ ការវិភាគជំរឿនមិនត្រូវបានធ្វើតែរាជរដ្ឋាភិបាលតែម្នាក់ឯងឡើយ។ សាកលវិទ្យាល័យ អ្នកប្រជាសាស្ត្រ អ្នកសិក្សាស្រាវជ្រាវ ស្ថាប័នផ្សេងទៀត និងអ្នកប្រើប្រាស់ទិន្នន័យ ក៏អាចប្រើប្រាស់ និងវិភាគទិន្នន័យ តាមវិធីសាស្ត្រផ្ទាល់ខ្លួនទៅតាមសេចក្តីត្រូវការ និងចំណាប់អារម្មណ៍របស់ពួកគេផងដែរ។ ពួកគេអាចទំនាក់ទំនងជាមួយមជ្ឈមណ្ឌលសេវាកម្មព័ត៌មាន (DUSC) សម្រាប់ព័ត៌មានបន្ថែម តារាងអាទិភាព ឬរបាយការណ៍ផ្សេងៗ។ ភាពជំរេងនៃទិន្នន័យ និងចំណាត់ថ្នាក់ និងតារាងទិន្នន័យនានាអាចទាញបានជាមួយតារាងជំរឿន និងមីក្រូទិន្នន័យដែលមានវិសាលភាពគ្មានដែនកំណត់សម្រាប់ការវិភាគជំរឿន។

ជាធម្មតា តារាងអាទិភាពគឺជាតារាងមូលដ្ឋានបង្ហាញតាមអថេរទាំងអស់ ដែលទាក់ទងនឹងការគណនាសូចនាករប្រជាសាស្ត្រ និងសេដ្ឋកិច្ច សង្គម សម្រាប់ធ្វើផែនការ និងគោលនយោបាយ។ តារាងភាគច្រើនត្រូវផលិតនៅកម្រិតថ្នាក់ជាតិ និងថ្នាក់ក្រោមជាតិ។ តារាងទាំងនេះត្រូវបានផលិត បន្ទាប់ពីការសម្អាតទិន្នន័យចប់សព្វគ្រប់។ តារាងអាទិភាព គឺជាបញ្ជីតារាងអាទិភាពដែលបានស្នើសុំ។

ចំនួនតារាងត្រូវបានផលិត ប្រហាក់ប្រហែលគ្នាទៅនឹងជំរឿនឆ្នាំ២០០៨។ តារាងទាំងនេះគ្របដណ្តប់ស្ទើរតែគ្រប់ផ្នែកទាំងអស់នៅក្នុងកម្រងសំណួរជំរឿន និងធ្វើចំណាត់ថ្នាក់តាមប្រភេទ គ្រប់តំបន់ទាំងអស់ តាមតម្រូវការរបស់អ្នកប្រើប្រាស់ទិន្នន័យ។ ទិន្នន័យបន្ថែមដែលអ្នកប្រើប្រាស់ស្នើសុំ និងតារាងទិន្នន័យផ្សេងទៀត ត្រូវបានបង្កើតឡើងសម្រាប់ការវិភាគស៊ីជម្រៅ។

១.១៣. ការវាយតម្លៃលទ្ធផលជំរឿន

ជំរឿទូទៅប្រជាជននៅព្រះរាជាណាចក្រកម្ពុជា ឆ្នាំ២០១៩ ធ្វើឡើងដើម្បីរាប់ចំនួនប្រជាជននៅទីកន្លែង ដែលពួកគេស្នាក់នៅយប់ធ្វើជំរឿនចាប់ពីម៉ោងសូន្យ ថ្ងៃអាទិត្យទី ៣ ខែមីនា ឆ្នាំ២០១៩។ អង្កេតក្រោយជំរឿនធ្វើឡើងដើម្បីពិនិត្យគុណភាពនៃការរាប់ចំនួនប្រជាជន។ អង្កេតក្រោយជំរឿនត្រូវបានធ្វើភ្លាមៗ នៅតាមមណ្ឌលជំរឿនដែលបានកំណត់ បន្ទាប់ពីប្រតិបត្តិការជំរឿនចប់បានមួយសប្តាហ៍។ អង្កេតនេះមានគោលបំណងប៉ាន់ស្មានអំពីកំហុសឆ្គងក្នុងការរាប់ចំនួនប្រជាជន និងព័ត៌មានប្រមូលបានដែលមិនអាចជៀសផុតបាន សម្រាប់ប្រតិបត្តិការដ៏ធំធេងដូចជា ជំរឿននេះ។ ចុះទៅដល់ខ្នងផ្ទះ ជាដំបូងមន្ត្រីសម្ភាសន៍បានរាប់ឡើងវិញក្នុងដំណើរការអង្កេតនេះ បន្ទាប់មកធ្វើការផ្គូផ្គងជាមួយកំណត់ត្រានៅការិយាល័យ ហើយបានចុះទៅមូលដ្ឋានជាលើកទីពីរ ដើម្បីធ្វើការផ្ទៀងផ្ទាត់គំលាត។ សំណាកគំរូចំនួន ១៣០ មណ្ឌលជំរឿន ត្រូវបានជ្រើសរើសក្នុងទំហំគ្រួសារសរុប ១២.៥០០ គ្រួសារ និងប្រជាជនជិត ៦០.០០០ នាក់ ត្រូវបានគ្របដណ្តប់ក្នុងការអង្កេតក្រោយជំរឿននេះ។ ជាលទ្ធផលនៅកម្រិតជាតិ ប្រជាជនរាប់មិនអស់មាន ២,៥០ ភាគរយ ឬ ៣៩៦.៥៨៧នាក់។ អត្រារាប់មិនអស់ឃើញខ្ពស់នៅរាជធានីភ្នំពេញមាន ៦,៣ ភាគរយ ឬ ១៤១.៩៨៥នាក់ និងខេត្តទាំងអស់ទូទាំងប្រទេសកម្ពុជាក្រៅពីរាជធានីភ្នំពេញ មានប្រមាណ ១,៩ ភាគរយ ឬ ៣៥៤.៦០២នាក់។ ចំនួនប្រជាជនសរុបនៅក្នុងប្រទេសសម្រាប់ថ្ងៃទី ៣ ខែមីនា ឆ្នាំ២០១៩ មានចំនួន ១៥.៦៨៥.០៧៦នាក់ និង ២.២៧១.៣៥៦ នាក់ សម្រាប់រាជធានីភ្នំពេញ។ ជាទូទៅ សន្ទស្សន៍កំហុសឆ្គងដោយការសួរសំណួរមានតិចជាង ឬស្មើ ២០ ភាគរយ ហើយបន្ទាប់ពីបានវាយតម្លៃតាមលក្ខណៈបច្ចេកទេស បានបង្ហាញថាជំរឿនទូទៅប្រជាជននៅព្រះរាជាណាចក្រកម្ពុជា ឆ្នាំ២០១៩ បានទទួលលទ្ធផលល្អប្រសើរជាងជំរឿនកន្លងមក។ ចំពោះលទ្ធផលនៃការវាយតម្លៃម្តិតនេះនឹងមានក្នុងរបាយការណ៍បោះពុម្ពដោយឡែក ដែលអាចរកបាននៅវិទ្យាស្ថានជាតិស្ថិតិ ក្រសួងផែនការ។

១.១៤. ការធ្វើចំណាត់ថ្នាក់ទីប្រជុំជនឡើងវិញ

ការធ្វើចំណាត់ថ្នាក់តំបន់ទីប្រជុំជនឡើងវិញនៅកម្ពុជា ឆ្នាំ២០២០ ត្រូវបានអនុវត្តដោយវិទ្យាស្ថានជាតិស្ថិតិក្នុងអំឡុងខែមិថុនា ដល់ខែកក្កដា ឆ្នាំ២០២០ ដោយប្រើប្រាស់សំណុំទិន្នន័យចុងក្រោយនៃជំរឿនប្រជាជនទូទៅនៅព្រះរាជាណាចក្រកម្ពុជា ឆ្នាំ២០១៩។ ការសិក្សានេះត្រូវបានផ្តល់អនុសាសន៍អំពីចំណាត់ថ្នាក់នៃទីប្រជុំជន ដោយផ្អែកលើលក្ខណៈវិនិច្ឆ័យបីយ៉ាង គឺទំហំប្រជាជន ដង់ស៊ីតេប្រជាជន និងអ្នកធ្វើការក្នុងវិស័យមិនមែនកសិកម្ម នៅកម្រិតឃុំ។ បន្ទាប់ពីបានពិចារណាគ្រប់ជ្រុងជ្រោយដោយយកចិត្តទុកដាក់ លើគ្រប់ទិដ្ឋភាពពាក់ព័ន្ធនឹងការសិក្សា និងពិគ្រោះ

យោបល់ជាមួយអាជ្ញាធរថ្នាក់ក្រោមជាតិ ដោយផ្អែកតាមលក្ខណៈវិនិច្ឆ័យដូចខាងក្រោមទៅលើឃុំនីមួយៗ ដើម្បីចាត់ថ្នាក់ជាទីប្រជុំជន ឬជនបទ ៖

១. ទិដ្ឋភាពសេដ្ឋកិច្ច និងប្រជាសាស្ត្រ

- ទំហំប្រជាជនសរុបក្នុងឃុំមានចាប់ពី ២.០០០ នាក់ឡើង
- ដង់ស៊ីតេប្រជាជនក្នុងឃុំមានចាប់ពី ២០០ នាក់ក្នុង ១ គីឡូម៉ែត្រការ៉ែ
- អ្នកធ្វើការក្នុងវិស័យមិនមែនកសិកម្មលើសពី ៥០ ភាគរយ

២. ទិដ្ឋភាពលក្ខខណ្ឌរដ្ឋបាល

- ទីប្រជុំជនដែលបានកំណត់ត្រូវផ្អែកលើមូលដ្ឋាននៃរដ្ឋបាលតាមច្បាប់ ឬទទួលស្គាល់ដោយអនុក្រឹត្យ និងច្បាប់។ ប្រភេទទីមួយនៃទីប្រជុំជនត្រូវបានទទួលស្គាល់ថាទីប្រជុំជនជាក្រុង។ ទីប្រជុំជនទាំងនេះត្រូវបានទទួលស្គាល់ដោយច្បាប់របស់រដ្ឋាភិបាល ដូចជារាជធានី និងក្រុងជាដើម ដោយមិនគិតពីទិដ្ឋភាពសេដ្ឋកិច្ច និងប្រជាសាស្ត្រឡើយ។

៣. ទិដ្ឋភាពជាក់ស្តែង និងការពិគ្រោះយោបល់

បន្ទាប់ពីបានពិចារណាគ្រប់ជ្រុងជ្រោយដោយយកចិត្តទុកដាក់លើគ្រប់ទិដ្ឋភាពពាក់ព័ន្ធនឹងការសិក្សាខាងលើ មន្ត្រីវិទ្យាស្ថានជាតិស្ថិតិបានចុះពិនិត្យស្ថានភាពជាក់ស្តែងលើបណ្តាឃុំដែលចាត់ចូលក្នុងលក្ខណៈវិនិច្ឆ័យ និងបានចូលរួមពិគ្រោះយោបល់ជាមួយអាជ្ញាធរថ្នាក់ក្រោមជាតិ ជាពិសេសប្រធានមន្ទីរផែនការ និងមន្ត្រីបច្ចេកទេសពាក់ព័ន្ធមួយចំនួន រួមមានក្រសួងរៀបចំដែនដី នគរូបនីយកម្ម និងសំណង់ ក្រសួងមហាផ្ទៃ អង្គការ UNICEF អង្គការ UNFPA និង UNHABITAT។

ការសិក្សានេះត្រូវបានទទួលស្គាល់ដោយរាជរដ្ឋាភិបាលកម្ពុជា ហើយត្រូវបានអនុម័តដោយកិច្ចប្រជុំពិសេសសម្រេចឲ្យប្រើប្រាស់ជាផ្លូវការ ជាពិសេសសម្រាប់ការវិភាគជំរឿនឆ្នាំ២០១៩។ សម្រាប់ព័ត៌មានលម្អិតនៃការសិក្សានេះអាចយោងលើការបោះពុម្ពផ្សាយរបស់វិទ្យាស្ថានជាតិស្ថិតិ ក្រសួងផែនការស្តីពី "ការធ្វើចំណាត់ថ្នាក់ឡើងវិញនៃតំបន់ទីប្រជុំជននៅប្រទេសកម្ពុជា ឆ្នាំ២០២០"។

១.១៥. ការវិភាគ និងសរសេរបាយការណ៍

គោលបំណងសំខាន់នៃការធ្វើជំរឿនឆ្នាំ២០១៩ គឺផ្តល់ទិន្នន័យដែលជាតម្រូវការចាំបាច់សម្រាប់បម្រើសេចក្តីត្រូវការ ហើយលទ្ធផលជំរឿនត្រូវបានវិភាគគ្រប់ជ្រុងជ្រោយ និងត្រឹមត្រូវ សម្រាប់បម្រើឲ្យសេចក្តីត្រូវការក្នុងការរៀបចំផែនការ សម្រាប់ការអភិវឌ្ឍ។ ជំរឿននឹងផ្តល់ទិន្នន័យគោលអាចប្រើប្រាស់ដោយស្ថាប័នដែលធ្វើការនៅក្នុងផ្នែកផ្សេងៗ ដូចជាសេវាសុខភាពបន្តពូជ និងផែនការគ្រួសារ ការអប់រំ និងបណ្តុះបណ្តាល ការសិក្សាស្រាវជ្រាវអំពីប្រជាជន និងការអភិវឌ្ឍ ស្ត្រី និងយេនឌ័រ ។ល។ រាជរដ្ឋាភិបាលនឹងរៀបចំអភិវឌ្ឍប្រព័ន្ធព័ត៌មានអំពីប្រជាជនសម្រាប់ប្រើប្រាស់ក្នុងរយៈពេលយូរអង្វែង ដើម្បីតាមដាន វាយតម្លៃកម្មវិធីនានាទាក់ទងនឹងប្រជាជន។ ទិន្នន័យជំរឿននឹងត្រូវផ្សព្វផ្សាយតាមរយៈ

ការបោះពុម្ពផ្សាយ និងប្រព័ន្ធផ្សព្វផ្សាយអេឡិចត្រូនិក។ ការបណ្តុះបណ្តាលការវិភាគទិន្នន័យត្រូវបានផ្តល់ជូនមន្ត្រីវិទ្យាស្ថានជាតិស្ថិតិ តាមរយៈសិក្ខាសាលា វគ្គបណ្តុះបណ្តាលផ្សេងៗ។ ការវិភាគទិន្នន័យនឹងត្រូវអនុវត្តដោយមន្ត្រីវិទ្យាស្ថានជាតិស្ថិតិ ក្រោមការតម្រង់ទិសដោយទីប្រឹក្សាបច្ចេកទស។ របាយការណ៍វិភាគនីមួយៗទាក់ទងនឹងប្រធានបទជាក់លាក់មួយ នឹងត្រូវផ្សព្វផ្សាយបន្ទាប់ពីការវិភាគ។

ក. របាយការណ៍តួលេខបណ្តោះអាសន្ន ៖ របាយការណ៍នេះផលិតទម្រង់ និងតារាងទិន្នន័យសរុប របាយការណ៍ជំរឿនតួលេខបណ្តោះអាសន្ន ដោយបញ្ចូលតែតារាងទិន្នន័យមួយចំនួនសម្រាប់រាជធានី ខេត្ត តាមកំណត់ត្រាពីតារាងសង្ខេប។ របាយការណ៍តួលេខបណ្តោះអាសន្នត្រូវបានបោះពុម្ព និងផ្សព្វផ្សាយនៅខែសីហា ឆ្នាំ២០១៩។

ខ. របាយការណ៍ចុងក្រោយ ៖ ការវិភាគទិន្នន័យលម្អិតត្រូវបានទាញចេញ (តារាង ក និង ខ) ហើយចាប់ផ្តើមវិភាគ និងសរសេររបាយការណ៍នៅខែកក្កដា ឆ្នាំ២០២០ បានបោះពុម្ពផ្សព្វផ្សាយនៅខែតុលា ឆ្នាំ២០២០។ របាយការណ៍នេះក៏បានផលិតតារាងទិន្នន័យអាទិភាព និងតារាងទិន្នន័យបន្ថែមផងដែរ។

គ. ការវិភាគលទ្ធផលរាជធានី ខេត្ត ៖ របាយការណ៍សម្រាប់រាជធានី ខេត្តនីមួយៗនឹងត្រូវបានរៀបចំព្រាងដោយមន្ត្រីវិទ្យាស្ថានជាតិស្ថិតិដែលទទួលបានការបណ្តុះបណ្តាល។ របាយការណ៍វិភាគនេះនឹងចាប់ផ្តើមនៅឆ្នាំ ២០២១ ហើយនឹងបោះពុម្ពផ្សព្វផ្សាយនៅត្រីមាសទី២ ឆ្នាំ២០២១។

ឃ. ការវិភាគស៊ីជម្រៅតាមប្រធានបទ ៖ របាយការណ៍វិភាគស៊ីជម្រៅចំនួន ១៧ ប្រធានបទផ្សេងគ្នា សម្រាប់បម្រើតម្រូវការរៀបចំផែនការតាមវិស័យ និងដើម្បីគាំទ្រយុទ្ធសាស្ត្រចតុកោណដំណាក់កាលទី៤ របស់រាជរដ្ឋាភិបាលកម្ពុជា និងជាធាតុចូលសម្រាប់រៀបចំការតាមដានត្រួតពិនិត្យ និងវាយតម្លៃអំពីតម្រូវការជាតិ តំបន់ និងអន្តរជាតិ ជាពិសេសការសម្រេចបានរបស់រាជរដ្ឋាភិបាលកម្ពុជា និងអន្តរជាតិលើគោលនយោបាយអាទិភាព នឹងផលិតនៅត្រីមាសទី៤ ឆ្នាំ២០២១។ របាយការណ៍វិភាគស៊ីជម្រៅតាមប្រធានបទនឹងសហការណ៍ផលិតដោយមន្ត្រីជំនាញរបស់វិទ្យាស្ថានជាតិស្ថិតិ ក្រោមជំនួយបច្ចេកទេសពីអ្នកជំនាញអន្តរជាតិ រួមមាន៖

១. លទ្ធភាពបង្កកំណើត និងអាពាហ៍ពិពាហ៍
២. មរណភាព និងមរណភាពមាតា
៣. កំណើនប្រជាជន និងបម្រែបម្រួលរបាយប្រជាជន
៤. របាយប្រជាជន និងទីប្រជុំជន
៥. សមាសភាពភេទ និងអាយុ
៦. ពិការភាព
៧. ជនជាតិដើមភាគតិច
៨. ចំណាកស្រុក
៩. អក្ខរភាព និងការអប់រំ
១០. កម្លាំងពលកម្ម និងការងារ

១១. សម្ភារៈប្រើប្រាស់ក្នុងគ្រួសារ
១២. ទឹកស្អាត និងអនាម័យ
១៣. ចំណោលប្រជាជនកម្ពុជា
១៤. យេនឌ័រ និងស្ត្រីនៅកម្ពុជា
១៥. មនុស្សចាស់ និងស្ថានភាពរស់នៅ
១៦. ស្ថានភាពកុមារនៅកម្ពុជា
១៧. ផែនទីជំរឿន

១.១៦. ផែនការផ្សព្វផ្សាយលទ្ធផលជំរឿន

លទ្ធផលជំរឿនកន្លងមកត្រូវបានផ្សព្វផ្សាយដោយជោគជ័យ ទាំងតាមរយៈផលិតផលអេឡិចត្រូនិក និងរបាយការណ៍បោះពុម្ព និងផ្សព្វផ្សាយតាមរយៈសិក្ខាសាលាផ្សព្វផ្សាយ និងសិក្ខាសាលានៅថ្នាក់ជាតិ និងថ្នាក់ក្រោមជាតិ។ ស៊ីឌីដែលចេញផ្សាយសម្រាប់តារាងទិន្នន័យចំនួនប្រជាជន ត្រូវបានទទួល និងប្រើប្រាស់យ៉ាងទូលំទូលាយដោយក្រសួង បណ្តាញភ្នាក់ងារអន្តរជាតិ អង្គការមិនមែនរដ្ឋាភិបាល ការិយាល័យផែនការ នៅតាមខេត្តស្រុក និងឃុំ សាកលវិទ្យាល័យ និស្សិត អាហារូបករណ៍ បុគ្គល និងស្ថាប័នអ្នកស្រាវជ្រាវ សិស្ស និងនិស្សិត និងអ្នកប្រើប្រាស់ទិន្នន័យផ្សេងទៀត។ ផលិតផលផ្សព្វផ្សាយសំខាន់ៗមួយចំនួនទៀតបានដាក់បញ្ចូលលើគេហទំព័រ រួមមានព័ត៌មានអំពីការធ្វើជំរឿន លទ្ធផលជំរឿនសំខាន់ៗ និងទំព័រស្នើសុំមួយសម្រាប់អ្នកប្រើប្រាស់ទិន្នន័យអាចទាញយកព័ត៌មានលម្អិតពីជំរឿន។ តារាងជំរឿនក៏ត្រូវបានផ្គត់ផ្គង់ទៅតាមតម្រូវការរបស់អ្នកប្រើប្រាស់ទិន្នន័យផងដែរ។ មជ្ឈមណ្ឌលសេវាកម្មព័ត៌មាន (DUSC) បាននិងកំពុងផ្តល់សេវាកម្មដល់អ្នកប្រើប្រាស់ទិន្នន័យជាប្រចាំ។

១.១៦.១. ផ្សព្វផ្សាយតាមរយៈសិក្ខាសាលា

ការរៀបចំជាសិក្ខាសាលាសម្រាប់បង្ហាញលទ្ធផលជំរឿនដល់ក្រសួងពាក់ព័ន្ធ និងអ្នកប្រើប្រាស់ទិន្នន័យផ្សេងទៀត នឹងត្រូវរៀបចំនៅដំណាច់ឆ្នាំ២០២០។ សិក្ខាសាលានេះនឹងត្រូវរៀបចំនៅគ្រប់ខេត្ត ដើម្បីផ្តល់អត្ថប្រយោជន៍ដល់អ្នកចូលរួម។ របាយការណ៍ខេត្តនឹងត្រូវចេញផ្សាយ។ គោលបំណងនៃសិក្ខាសាលាផ្សព្វផ្សាយ គឺដើម្បីផ្តល់ទិន្នន័យជំរឿនដល់អ្នករៀបចំផែនការរដ្ឋបាល និងអ្នកស្រាវជ្រាវនៅថ្នាក់ខេត្ត ស្រុក និងឃុំ។ ការប្រាស្រ័យទាក់ទងដោយផ្ទាល់រវាងអ្នកផលិតទិន្នន័យជំរឿន និងអ្នកប្រើប្រាស់នឹងជួយឲ្យប្រជាជនយល់ដឹងអំពីផលប៉ះពាល់នៃកំណើនប្រជាជនលើវិធានការណ៍សុខុមាលភាពដែលបានអនុវត្តដោយរាជរដ្ឋាភិបាល និងជួយតាមដានវឌ្ឍនភាពនៅក្នុងកម្មវិធីអភិវឌ្ឍន៍ផ្សេងៗនៃប្រទេសកម្ពុជា។

១.១៦.២. ផ្សព្វផ្សាយតាមរយៈអេឡិចត្រូនិក

វិទ្យាស្ថានជាតិស្ថិតិមានគេហទំព័រដែលមានព័ត៌មានស្តីពីការធ្វើជំរឿនប្រជាជន លទ្ធផលអង្កេតផ្សេងៗ ។ល។ ត្រូវបានការដាក់បញ្ចូលជាទៀងទាត់លើគេហទំព័រ URL www.nis.gov.kh ហើយព័ត៌មានភាគច្រើនដែលមាននៅលើ

គេហទំព័រនេះ ជាទិន្នន័យដែលផលិតរួច។ ចំពោះការផ្សព្វផ្សាយតាមអ៊ីនធឺណិតនៃលទ្ធផលជំរឿនទូទៅប្រជាជននៅព្រះរាជាណាចក្រកម្ពុជា ឆ្នាំ២០១៩ នឹងមានលក្ខណៈទូលំទូលាយត្រូវបានរំពឹងទុក។ តារាងអាទិភាព និងលទ្ធផលវិភាគត្រូវបានដាក់បញ្ចូលឲ្យមាននៅលើអ៊ីនធឺណិត សម្រាប់ការចូលប្រើកាន់តែមានភាពទូលំទូលាយ និងអាចទាញយកទិន្នន័យបាន។ ជាមួយលទ្ធភាពនៃការទាញយកទិន្នន័យមូលដ្ឋាន និងផែនទីពី SQL នឹងត្រូវប្រើតាមអ៊ីនធឺណិតផងដែរ ដោយអនុលោមតាមច្បាប់ស្តីពីស្ថិតិ ការរក្សាការសម្ងាត់របស់អ្នកឆ្លើយតប។ ទោះជាយ៉ាងណាក៏ដោយ ការផ្ទៀងផ្ទាត់ ការប្រើប្រាស់លេខកូដលើទិន្នន័យរួម ត្រូវបានធ្វើឡើងយ៉ាងយកចិត្តទុកដាក់បំផុត។

១.១៧. ផលិតផលជំរឿន

ដូចគ្នានឹងជំរឿនមុនៗដែរ ផលិតផលមួយចំនួនត្រូវបានគ្រោងផលិតសម្រាប់ជំរឿនទូទៅប្រជាជននៅព្រះរាជាណាចក្រកម្ពុជាឆ្នាំ២០១៩ ដើម្បីជានាថាការផ្សព្វផ្សាយនិងប្រើប្រាស់លទ្ធផលជំរឿនបានទូលំទូលាយ៖

ក. តារាងអាទិភាព ៖ ជាទូទៅត្រូវបានបោះពុម្ពផ្សាយជាសៀវភៅ ដែលមានសំណុំតារាងមូលដ្ឋាន។ នេះជាការបោះពុម្ពផ្សាយសាមញ្ញដោយគ្រប់អថេរទាំងអស់នៃជំរឿន បង្ហាញដោយតារាងទិន្នន័យទាក់ទងនឹងការគណនាសូចនាករប្រជាសាស្ត្រ និងសេដ្ឋកិច្ច សង្គម ជាពិសេសសម្រាប់ធ្វើសេចក្តីសម្រេចផ្នែកគោលនយោបាយ។ តារាងភាគច្រើនបានផ្តល់ទិន្នន័យថ្នាក់ជាតិ ហើយមានតែបន្តិចបន្តួចប៉ុណ្ណោះជាទិន្នន័យរដ្ឋបាលថ្នាក់ក្រោមជាតិ។

ខ. ផលិតផលបោះពុម្ព ៖ ការបោះពុម្ពជាក្រដាសនៅតែមាននៅក្នុងប្រទេសភាគច្រើន ហើយក៏ជាជម្រើសមួយសម្រាប់ការផ្សព្វផ្សាយលទ្ធផលជំរឿនផងដែរ។ បច្ចុប្បន្ននេះការបោះពុម្ពផ្សាយបានទៅដល់ដៃអ្នកប្រើប្រាស់ទិន្នន័យជំរឿនមានចំនួនច្រើនបំផុត។ ការផ្សព្វផ្សាយតាមក្រដាសមិនតម្រូវឲ្យអ្នកប្រើប្រាស់មានឧបករណ៍ជាក់លាក់ កម្មវិធី ឬជំនាញបច្ចេកទេសឡើយ។ ផលិតផលដូចបានពិពណ៌នាខាងលើ ដែលត្រូវបោះពុម្ពផ្សាយគឺ៖ តារាងអាទិភាព របាយការណ៍ជំរឿនចុងក្រោយ ប័ណ្ណទិន្នន័យជំរឿន (Poster) កូនសៀវភៅជំរឿន និងរបាយការណ៍តាមប្រធានបទមួយចំនួន។

គ. ការបោះពុម្ពផ្សាយអេឡិចត្រូនិច ៖ ដូចការបោះពុម្ពដែលបានរៀបរាប់ខាងលើ ប៉ុន្តែនៅក្នុងបណ្ណសារអេឡិចត្រូនិច (ទម្រង់ជា PDF និង DOC)។

ឃ. ម៉ាក្រូទិន្នន័យឌីណាមិក ៖ អាចទាញយក និងបង្ហាញជាតារាង ផែនទី និងឯកសារផ្សេងៗ ដែលបានរៀបចំទុកជាមុនពីមូលដ្ឋានទិន្នន័យដ៏ធំមួយ ដោយផ្អែកលើភូមិសាស្ត្រ ប្រធានបទ និងចំណងជើង។ វាជាឧបករណ៍ផ្សព្វផ្សាយទិន្នន័យដែលមានប្រយោជន៍ខ្លាំង។ ឧបករណ៍ផ្សព្វផ្សាយ DevInfo ត្រូវបានប្រើប្រាស់ ដើម្បីផ្សព្វផ្សាយទិន្នន័យជំរឿន ឆ្នាំ២០០៨ និងអង្កេតដ៏ទៃទៀត (ក្រោមឈ្មោះ CamInfo)។ ប្រព័ន្ធទាញយកតារាងដោយប្រើកម្មវិធី CSPro គឺជាឧទាហរណ៍មួយនៃកម្មវិធីម៉ាក្រូទិន្នន័យ។

ង. មីក្រូទិន្នន័យឌីណាមិក ៖ អនុញ្ញាតឲ្យចូលប្រើទិន្នន័យបុគ្គល ឬគ្រួសារ។ ឧទាហរណ៍គឺ SPSS, SAS និងកម្មវិធីស្ថិតិសម្រាប់ការវិភាគទិន្នន័យដ៏ទៃទៀតជាច្រើន។ បញ្ហាចម្បងនៃការផ្សព្វផ្សាយមីក្រូទិន្នន័យ គឺការរក្សាការសម្ងាត់។ រាល់ចម្លើយនៃកម្រងសំណួរជំរឿនត្រូវតែរក្សាជាការសម្ងាត់។ ចម្លើយទាំងនោះត្រូវបានប្រើសម្រាប់តែគោល

បំណងស្តីតែប៉ុណ្ណោះ។ យោងតាមច្បាប់ជាធរមាន ទិន្នាស្ថានជាតិស្តីតិ ការិយាល័យស្តីតិទាំងអស់ត្រូវការពារ និងរក្សាចម្លើយទាំងនោះជាការសម្ងាត់។ ការទទួលបានទិន្នន័យជំរឿនកម្រិតបុគ្គលម្នាក់ៗ ឬគ្រួសារ ជាការរំលោភលើការសម្ងាត់នេះ។ កម្មវិធីដែលដោះស្រាយបញ្ហានេះបានគឺ REDATAM។ ទិន្នន័យត្រូវបានរក្សាទុកដោយបំប្លែងជាកូដ ដែលមិនអាចនរណាដឹងពីកំណត់ត្រាបុគ្គល ឬគ្រួសារឡើយ។ ទោះជាយ៉ាងណាក៏ដោយ ទិន្នន័យអាចត្រូវបានកែច្នៃក្នុងកម្រិតបុគ្គលបាន។ លើសពីនេះ សិទ្ធិនៃការចូលទៅកាន់តំបន់ភូមិសាស្ត្រអាចត្រូវបានកំណត់ដោយការិយាល័យស្តីតិ។ ម៉្យាងទៀត REDATAM អនុញ្ញាតឲ្យផលិតតារាង តាមតម្រូវការ (ខុសពីការទាញយកតារាង) តាមកម្រិតភូមិសាស្ត្រ ឬរដ្ឋបាលផ្សេងគ្នា។ បន្ថែមលើតារាង REDATAM អាចបង្កើតក្រាហ្វិក និងផែនទីទិន្នន័យ។ លទ្ធផលសរុប អាចត្រូវបាននាំចេញតាមរយៈកម្មវិធីផ្សេងៗ (ASCII, EXCEL, GIS) ។ ការផ្សព្វផ្សាយដោយប្រើកម្មវិធីនេះ សម្រាប់កែច្នៃមីក្រូទិន្នន័យអន្តរកម្មអាចធ្វើនៅលើស៊ីឌី ឌីវីឌី ឬឧបករណ៍ផ្ទុកទិន្នន័យ។ ដូចគ្នានេះដែរ វាមានសមត្ថភាពក្នុងការដំណើរការកែច្នៃទិន្នន័យ តាមអ៊ីនធឺណិត។

ជំពូក ២
ទំហំ កំណើន និងការបែងចែកប្រជាជន

២.១. ចំនួនប្រជាជនសរុប

លទ្ធផលចុងក្រោយនៃជំរឿនទូទៅប្រជាជននៅព្រះរាជាណាចក្រកម្ពុជា ឆ្នាំ២០១៩ បង្ហាញថាប្រជាជនសរុបតាមវិធីសាស្ត្រឃើញរាប់ តាមពេលវេលាយោងម៉ោងសូន្យ ថ្ងៃទី ៣ ខែមីនា ឆ្នាំ២០១៩ មានចំនួន ១៥.៥៥២.២១១ នាក់ បានកើនឡើងពី ១៣.៣៩៥.៦៨២ នាក់ នៅនៅឆ្នាំ២០០៨។ ចំនួនប្រជាជនសរុបកើនឡើង ២.១៥៦.៥២៩ ត្រូវដោ ១៦,១ ភាគរយ ក្នុងរយៈពេល ១១ ឆ្នាំ គឺពីឆ្នាំ២០០៨ ទៅ ២០១៩។ ចំនួនប្រុសមាន ៧.៥៧១.៨៣៧ នាក់ ស្មើនឹង ៤៨,៧ ភាគរយនៃចំនួនប្រជាជនកម្ពុជាសរុប ខណៈពេលដែលចំនួនស្ត្រីមាន ៧.៩៨០.៣៧៤នាក់ ស្មើនឹង ៥១,៣ ភាគរយនៃចំនួនប្រជាជនសរុប ។

ជំរឿនលើកដំបូងត្រូវបានដំណើរការ បន្ទាប់ពីប្រទេសកម្ពុជាបានទទួលឯករាជ្យពីការគ្រប់គ្រងរបស់បារាំង នៅឆ្នាំ១៩៦២ ដែលប្រជាជនកម្ពុជានៅពេលនោះមាន ៥,៧ លាននាក់។ ទម្រង់ប្រជាសាស្ត្រប្រទេសកម្ពុជាបានផ្លាស់ប្តូរទាំងស្រុងបន្ទាប់ពីជំរឿនលើកដំបូង ដោយសារសង្គ្រាម និងភាពចលាចល។ ក្រោយឆ្នាំ១៩៦២ ប្រទេសកម្ពុជាបានខកខានធ្វើជំរឿនរហូតដល់ឆ្នាំ១៩៩៨។ ទោះជាយ៉ាងណាក៏ដោយ មានការប៉ាន់ចំនួនប្រជាជនដោយអ្នកជំនាញផ្នែកប្រជាសាស្ត្រសម្រាប់បម្រើផែនការ និងគោលនយោបាយមួយចំនួន។ អង្កេតប្រជាសាស្ត្រឆ្នាំ ១៩៧៩-១៩៨០ បានប៉ាន់ស្មានប្រជាជនកម្ពុជា ប្រមាណ ៦,៦ លាននាក់។ ក្រោយមក វិទ្យាស្ថានជាតិស្ថិតិបានដឹកនាំការអង្កេតសេដ្ឋកិច្ច សង្គមកិច្ចកម្ពុជា ឆ្នាំ១៩៩៤ បានប៉ាន់ស្មានប្រជាជនរបស់ប្រទេសចំនួន ៩,៩ លាននាក់។ ដោយឡែក វិទ្យាស្ថានជាតិស្ថិតិបានធ្វើអង្កេតប្រជាសាស្ត្រនៅខែមីនា ឆ្នាំ១៩៩៦ បានគ្របដណ្តប់លើគ្រួសារចំនួន ២០.០០០ គ្រួសារ ចំនួនប្រជាជនប៉ាន់ស្មានមាន ១០,៧ លាននាក់។ ចំនួនប្រជាជនកម្ពុជាសរុប ផ្អែកតាមជំរឿនខែមីនា ឆ្នាំ១៩៩៨ មានចំនួន ១១,៤ លាននាក់ កម្ពុជាបានធ្វើអង្កេតចន្លោះជំរឿនប្រជាជនកម្ពុជា ឆ្នាំ២០០៤ ប្រជាជនកម្ពុជាបានកើនដល់ ១២,៨ លាននាក់។ ចំនួនប្រជាជនកម្ពុជាបានកើនឡើងជាលំដាប់ គឺនៅជំរឿនទូទៅប្រជាជននៅព្រះរាជាណាចក្រកម្ពុជា ឆ្នាំ២០០៨ ប្រជាជនកម្ពុជាកើនដល់ ១៣,៤ លាននាក់ ហើយត្រូវបានធ្វើបច្ចុប្បន្នកម្មដោយអង្កេតចន្លោះជំរឿនប្រជាជនកម្ពុជា ឆ្នាំ ២០១៣ មានចំនួនប្រមាណ ១៤,៧ លាននាក់ និងចុងក្រោយនេះ លទ្ធផលចុងក្រោយជំរឿនទូទៅប្រជាជននៅព្រះរាជាណាចក្រកម្ពុជា ឆ្នាំ២០១៩ តាមវិធីសាស្ត្រឃើញរាប់ (ឃើញរាប់) មានចំនួន ១៥,៦ លាននាក់។

រូប ២.១.១. និន្នាការប្រជាជនកម្ពុជា ពីឆ្នាំ១៩៦២ ដល់ឆ្នាំ២០១៩

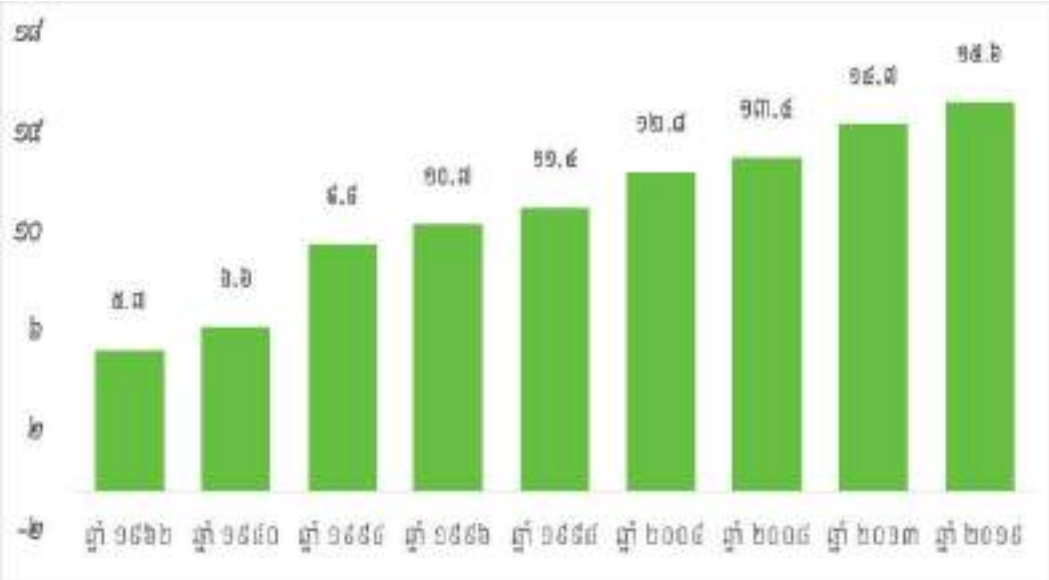

ប្រជាជនកម្ពុជារស់នៅទីប្រជុំជននៅឆ្នាំ២០០៨ មាន ២.៦១៤.០២៧នាក់ កើនទៅ ៦.១៣៥.១៩៤នាក់ នៅឆ្នាំ២០១៩។ និន្នាការដូចគ្នានេះ ប្រជាជនកម្ពុជារស់នៅជនបទបានថយចុះពី ១០.៧៨១.៦៥៥នាក់ នៅឆ្នាំ២០០៨ មក ៩.៤១៧.០១៧នាក់ នៅឆ្នាំ២០១៩។ ភាគរយប្រជាជនរស់នៅទីប្រជុំជនបានកើនឡើងពី ១៩,៥ ភាគរយ នៅឆ្នាំ ២០០៨ មក ៣៩,៤ ភាគរយ នៅឆ្នាំ២០១៩។

បើតាមលទ្ធផលចុងក្រោយដំរឿនទូទៅប្រជាជននៅព្រះរាជាណាចក្រកម្ពុជា ឆ្នាំ២០១៩ បង្ហាញថាមានភាពខុសគ្នារវាងតំបន់ភូមិសាស្ត្រទាំងបួន (តារាង ២.១.១) នៅទូទាំងប្រទេស ក្នុងនោះតំបន់ទំនាបកណ្តាលមានប្រជាជនខ្ពស់ជាងគេគឺ ៧.៦៤៤.២៩៥នាក់ ស្មើនឹង ៤៩,២ ភាគរយនៃប្រជាជនសរុប។ តំបន់ទន្លេសាបមានប្រជាជនក្នុងលំដាប់ទីពីរគឺ ៤.៨៥២.៩៦៤នាក់ ត្រូវជា ៣១.២ ភាគរយ។ តំន់ខ្ពង់រាប និងភ្នំមានប្រជាជនក្នុងលំដាប់ទីបី ១.៩៨២.៤៨៤នាក់ ស្មើនឹង ១២,៧ ភាគរយ ភាគរយ។ លំដាប់ចុងក្រោយ គឺតំបន់ឆ្នេរ និងសមុទ្រ ដែលមានប្រជាជនតែ ១.០៧២.៤៦៨នាក់ស្មើនឹង ៦,៩ ភាគរយនៃប្រជាជនទូទាំងប្រទេស។

រូប ២.១.២. ចំនួនប្រជាជនសរុប តាមរាជធានី ខេត្ត កម្ពុជា ឆ្នាំ២០១៩

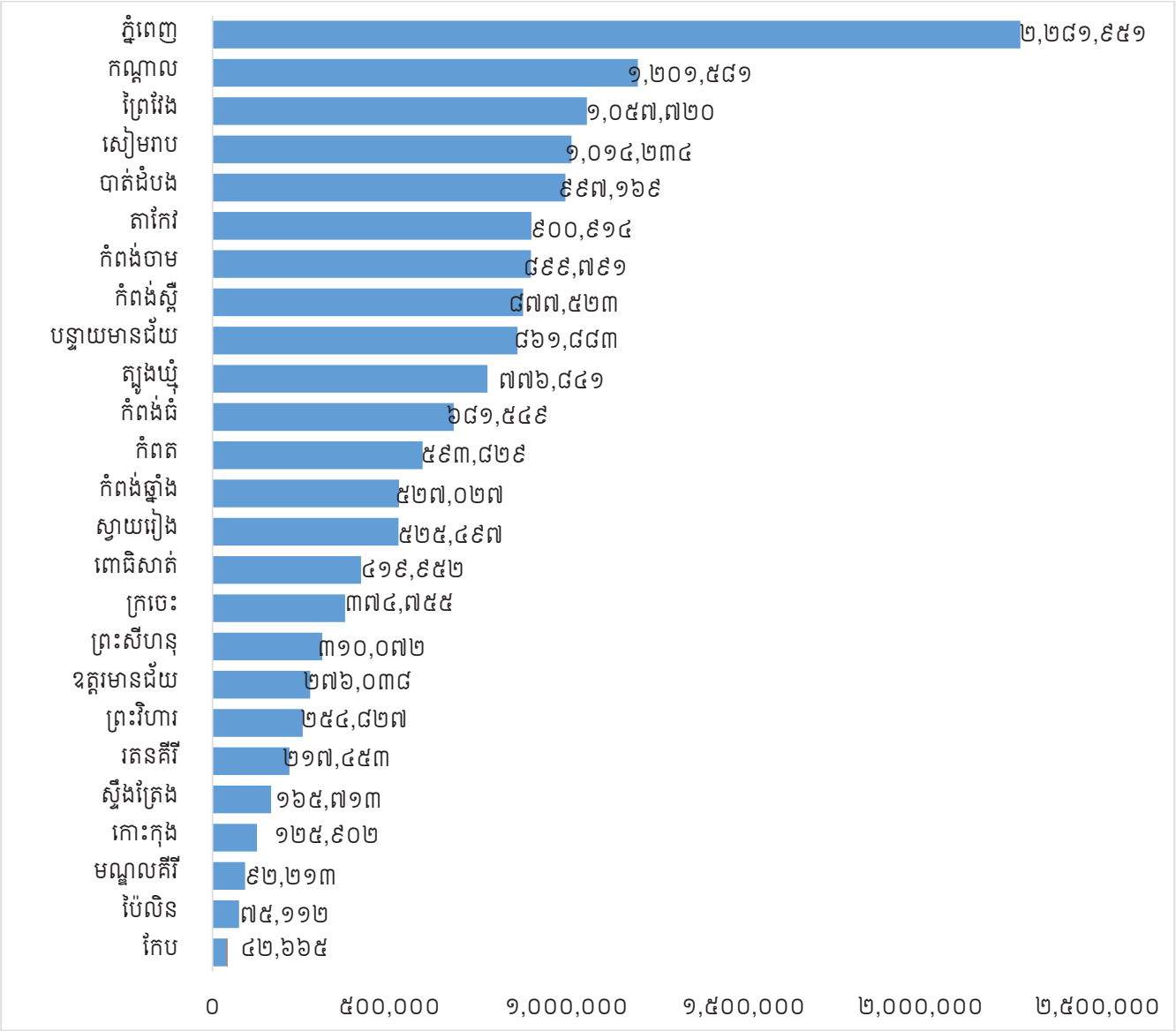

បើតាមលទ្ធផលចុងក្រោយបង្ហាញថា ក្នុងចំណោមរាជធានី ខេត្តទាំង ២៥ រាជធានីភ្នំពេញមានប្រជាជនខ្ពស់ជាងគេចំនួន ២.២៨១.៩៥១នាក់ (១៤,៧ ភាគរយ) បន្ទាប់មកខេត្តកណ្តាល ១.២០១.៥៨១នាក់ (៧,៧ ភាគរយ) ព្រៃវែង ១.០៥៧.៧២០នាក់ (៦,៨ ភាគរយ) សៀមរាប ១.០១៤.២៣៤នាក់ (៦,៥ ភាគរយ) បាត់ដំបង ៩៩៧,១៦៩នាក់ (៦,៤ ភាគរយ) តាកែវ ៩០០.៩១៤នាក់ (៥,៨ ភាគរយ) និងកំពង់ចាម ៨៩៩,៧៩១នាក់ (៥,៨ ភាគរយ) ចំណែកខេត្តកែបមានប្រជាជនទាបបំផុត ៤២.៦៦៥នាក់ ឬ (០,៣ ភាគរយ)។

តារាង ២.១.១. ចំនួនប្រជាជនសរុប តាមភេទ តំបន់ រាជធានី ខេត្ត កម្ពុជា ឆ្នាំ២០១៩

រាជធានី/ខេត្ត	ប្រុស	ស្រី	សរុប
(១)	(២)	(៣)	(៤)
សរុប	**៧.៥៧១.៨៣៧**	**៧.៩៨០.៣៧៤**	**១៥.៥៥២.២១១**
ទីប្រជុំជន	**២.៩៩៣.៣៣៩**	**៣.១៤១.៨៥៥**	**៦.១៣៥.១៩៤**
ជនបទ	**៤.៥៧៨.៤៩៨**	**៤.៨៣៨.៥១៩**	**៩.៤១៧.០១៧**
ទំនាបកណ្តាល	**៣.៦៧៦.២១១**	**៣.៩៦៨.០៨៤**	**៧.៦៤៤.២៩៥**
ទន្លេសាប	**២.៣៨០.២៥៦**	**២.៤៧២.៧០៨**	**៤.៨៥២.៩៦៤**
ឆ្នេរ និងសមុទ្រ	**៥៣៣.៥៦០**	**៥៣៨.៩០៨**	**១.០៧២.៤៦៨**
ខ្ពង់រាប និងភ្នំ	**៩៨១.៨១០**	**១.០០០.៦៧៤**	**១.៩៨២.៤៨៤**
បន្ទាយមានជ័យ	៤២៧.៩៤៥	៤៣៣.៩៣៨	៨៦១.៨៨៣
បាត់ដំបង	៤៩០.៤២៤	៥០៦.៧៤៥	៩៩៧.១៦៩
កំពង់ចាម	៤៣១.៣២៧	៤៦៨.៤៦៤	៨៩៩.៧៩១
កំពង់ឆ្នាំង	២៥២.១៨៥	២៧៤.៨៤២	៥២៧.០២៧
កំពង់ស្ពឺ	៤២៥.១០២	៤៥២.៤២១	៨៧៧.៥២៣
កំពង់ធំ	៣៣០.៦០២	៣៥០.៩៤៧	៦៨១.៥៤៩
កំពត	២៨៧.៥៩០	៣០៦.២៣៩	៥៩៣.៨២៩
កណ្តាល	៥៨១.៥៦៣	៦២០.០១៨	១.២០១.៥៨១
កោះកុង	៦៣.៤៤៤	៦២.៤៥៨	១២៥.៩០២
ក្រចេះ	១៨៦.៦៥៨	១៨៨.០៩៧	៣៧៤.៧៥៥
មណ្ឌលគីរី	៤៧.២៤២	៤៤.៩៧១	៩២.២១៣
ភ្នំពេញ	១.១០៥.៦៧៣	១.១៧៦.២៧៨	២.២៨១.៩៥១
ព្រះវិហារ	១២៨.៤៣៦	១២៦.៣៩១	២៥៤.៨២៧
ព្រៃវែង	៤៩៨.៧១១	៥៥៩.០០៩	១.០៥៧.៧២០
ពោធិ៍សាត់	២០៤.១៧២	២១៥.៧៨០	៤១៩.៩៥២
រតនគីរី	១០៩.៩៧៨	១០៧.៤៧៥	២១៧.៤៥៣
សៀមរាប	៤៩៧.៤៥០	៥១៦.៧៨៤	១.០១៤.២៣៤
ព្រះសីហនុ	១៦១.៤៦២	១៤៨.៦១០	៣១០.០៧២
ស្ទឹងត្រែង	៨៤.៣៩៤	៨១.៣១៩	១៦៥.៧១៣
ស្វាយរៀង	២៤៩.៥៨១	២៧៥.៩១៦	៥២៥.៤៩៧
តាកែវ	៤៣១.២៦៦	៤៦៩.៦៤៨	៩០០.៩១៤
ឧត្តរមានជ័យ	១៣៩.៣៧៨	១៣៦.៦៦០	២៧៦.០៣៨
កែប	២១.០៦៤	២១.៦០១	៤២.៦៦៥
ប៉ៃលិន	៣៨.១០០	៣៧.០១២	៧៥.១១២
ត្បូងឃ្មុំ	៣៧៨.០៩០	៣៩៨.៧៥១	៧៧៦.៨៤១

សម្គាល់ ៖ របាយការណ៍លទ្ធផលសន្និបាតបូកសរុបការងារ ឆ្នាំ២០១៨ ក្រសួងការងារ និងបណ្តុះបណ្តាលវិជ្ជាជីវៈ មិនរាប់បញ្ចូលពលករ ពលការិនី ធ្វើការក្រៅប្រទេស ចំនួន ១.២៣៥.៩៩៣នាក់ (ថៃ ១.១៤៦.៦៨៥នាក់ សាធារណរដ្ឋកូរ៉េ ៤៩.០៩៥នាក់ ជប៉ុន ៩.១៩៥នាក់ ម៉ាឡេស៊ី ៣០.១១៣នាក់ សឹង្ហបូរី ៨៣១នាក់ ហុងកុង ៤៥ នាក់ និងអារ៉ាប់ប៊ីសេអូឌីត ១៦នាក់)។

ផែនទី ២.១.១. ចំនួនប្រជាជនសរុប តាមរាជធានី ខេត្ត កម្ពុជា ឆ្នាំ២០១៩

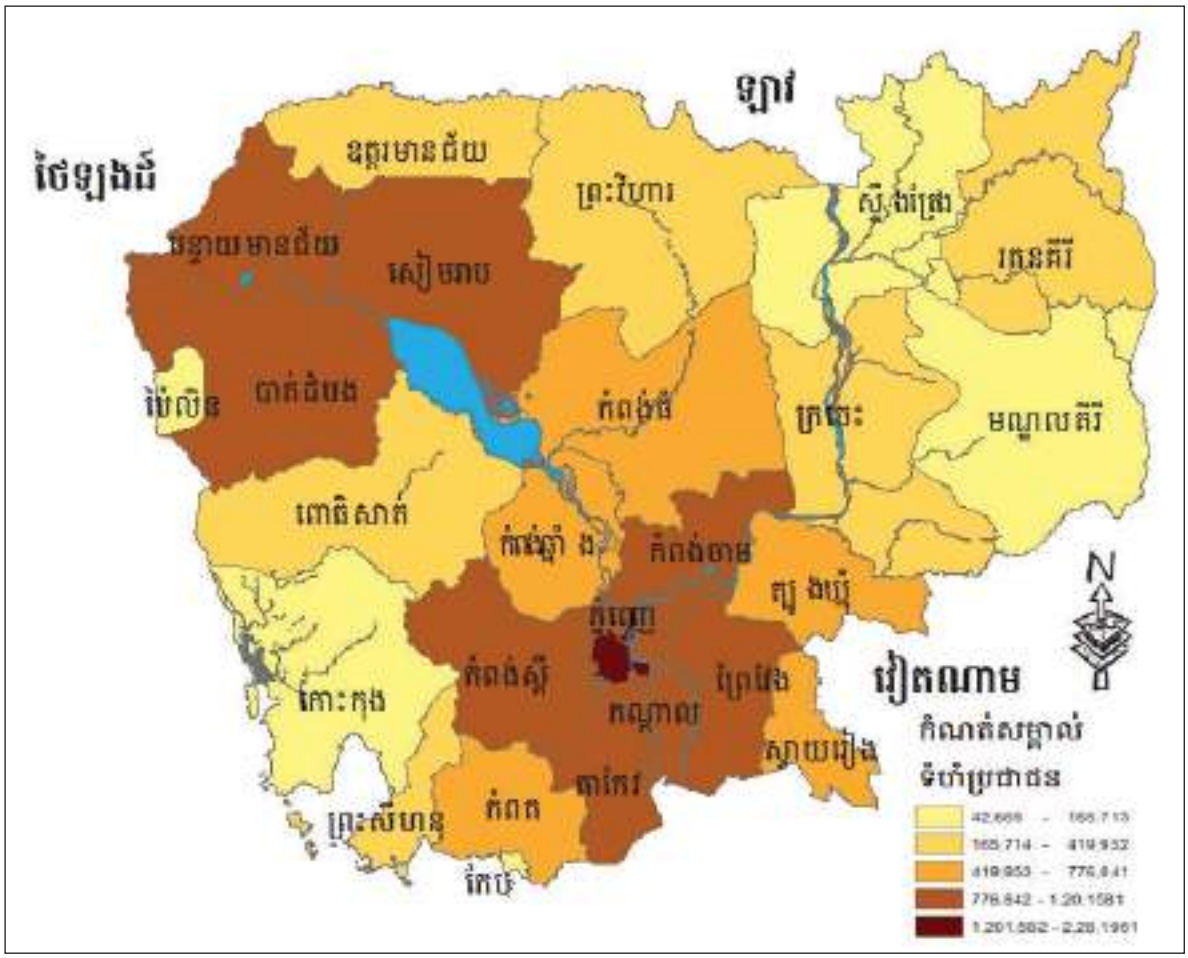

២.២. អំណើនប្រជាជនប្រចាំឆ្នាំ

កំណើនចំនួនប្រជាជនត្រូវបានប្រើក្នុងន័យទូលំទូលាយ ដើម្បីគ្របដណ្តប់លើការបំរែបំរួលចំនួនប្រជាជនដែលរស់នៅក្នុងប្រទេស ឬតំបន់ ក្នុងអំឡុងពេលជាក់លាក់ដោយមិនគិតការបំរែបំរួលផ្លាស់ប្តូរវិជ្ជមាន ឬអវិជ្ជមាន។ បំរែបំរួលនេះត្រូវបានវាស់វែង ដោយគិតជាភាគរយ។

លទ្ធផលចុងក្រោយនៃជំរឿនទូទៅប្រជាជននៅព្រះរាជាណាចក្រកម្ពុជា ឆ្នាំ២០១៩ តាមវិធីសាស្ត្រឃើញរាប់ចំនួនប្រជាជនកម្ពុជាសរុបកើនឡើងត្រឹមតែ ២.១៥៦.៥២៩នាក់ ត្រូវនឹង ១៦,១ ភាគរយ ក្នុងងរយៈពេល ១១ ឆ្នាំ ចន្លោះឆ្នាំ២០១៨ និង ២០១៩ ក្នុងអត្រាកំណើនប្រចាំឆ្នាំ ១,៤ ភាគរយ។ អត្រាកំណើនប្រជាជនប្រចាំឆ្នាំបានធ្លាក់ចុះអាចដោយសារអត្រានៃលទ្ធភាពបង្កើតកូនធ្លាក់ចុះ និងការធ្វើចំណាកស្រុករបស់ប្រជាជនកម្ពុជាទៅកាន់ប្រទេសផ្សេងជាពិសេសប្រទេសជិតខាង។

អត្រាកំណើនប្រចាំឆ្នាំខ្ពស់បំផុតមាន ២,៤ ភាគរយ ក្នុងមួយឆ្នាំ មាននៅតំបន់ខ្ពង់រាប និងភ្នំ ដែលមានខេត្តភាគច្រើននៅភូមិភាគឦសាន ហើយបន្ទាប់មកតំបន់ទំនាបកណ្តាលមានអត្រាកំណើនប្រចាំឆ្នាំមាន ១,៤ ភាគរយ។ ដោយឡែក តំបន់ឆ្នេរ និងសមុទ្រ និងតំបន់ទន្លេសាបមានអត្រាកំណើនប្រចាំឆ្នាំប្រមាណតែ ១,០ ភាគរយប៉ុណ្ណោះ។

បើធៀបក្នុងទសវត្សមុន អត្រាប្រជាជនប្រចាំឆ្នាំមានកំណើនតិចតួចតំបន់ឆ្នេរ និងសមុទ្រ (០,៨ ភាគរយ មក ០,១ ភាគរយ) និងតំបន់ភ្នំ និងខ្ពង់រាប (២,២ ភាគរយ មក ២,៤ ភាគរយ)។ ខណៈដែលតំបន់ទន្លេសាបធ្លាក់ចុះគួរឲ្យកត់សម្គាល់។

នៅកម្រិតរាជធានី ខេត្ត តាមលទ្ធផលចុងក្រោយនៃជំរឿនទូទៅប្រជាជនកម្ពុជា ឆ្នាំ២០១៩ (កំណើនប្រជាជនច្រើនជាង ៣,០ ភាគរយ) អត្រាកំណើនប្រជាជនខ្ពស់នៅរាជធានីភ្នំពេញ (៤,៩ ភាគរយ) ខេត្តមណ្ឌលគីរី (៣,៧ ភាគរយ) ឧត្តរមានជ័យ (៣,៦ ភាគរយ) ខេត្តព្រះវិហារ (៣,៦ ភាគរយ) ស្ទឹងត្រែង (៣,៦ ភាគរយ) រតនគីរី (៣,៣ ភាគរយ) ព្រះសីហនុ (៣,១ ភាគរយ) និងខេត្តបន្ទាយមានជ័យ (២,២ ភាគរយ)។ ខេត្តទាំងនេះមានអត្រាលទ្ធភាពបង្កើតកូនខ្ពស់ និងស្រូបយកការធ្វើចំណាក ស្រុកមកពីបណ្តាខេត្តផ្សេងទៀតសម្រាប់ការតាំងលំនៅថ្មី និងធ្វើកសិកម្ម ឱកាសសេដ្ឋកិច្ច និងការអភិវឌ្ឍ។ ដោយឡែក រាជធានីភ្នំពេញ និងខេត្តព្រះសីហនុ ជាខេត្តដែលមានសក្តានុពលចាប់យកឱកាសការងារសេដ្ឋកិច្ច និងការអភិវឌ្ឍខ្ពស់ ជាពិសេសកំណើនវិស័យឧស្សាហកម្មកាត់ដេរ សំណង់ សណ្ឋាគារ ទេសចរណ៍ និងអប់រំ ដែលទាក់ទាញស្រូបយកប្រជាជនពីខេត្តផ្សេងៗ ជាពិសេសប្រជាជនក្នុងវ័យកណ្តាល។ រាជធានីភ្នំពេញ និងខេត្តព្រះសីហនុ មានអត្រាកំណើនមធ្យមប្រចាំឆ្នាំតាមលំដាប់រៀង (៤,៩ ភាគរយ) និង (៣,១ ភាគរយ)។ ខេត្តបន្ទាយមានជ័យនៅតែជាគោលដៅទាក់ទាញយកការធ្វើចំណាកស្រុកមកពីបណ្តាខេត្តផ្សេងសម្រាប់ឱកាសការងារ សេដ្ឋកិច្ច និងការអភិវឌ្ឍ ជាពិសេសក្រុង (ប៉ោយប៉ែត)។ អត្រាកំណើនប្រជាជនបានកើនឡើងគ្រប់រាជធានី ខេត្ត និងក្រុងទាំងអស់ ក្នុងអត្រាតិច ឬច្រើន លើកលែងតែខេត្តកំពង់ចាម ខេត្តបាត់ដំបង និងខេត្តកណ្តាល អត្រាកំណើនប្រជាជនបានថយចុះ (អត្រាកំណើនអវិជ្ជមាន)។ បើប្រៀបធៀបទៅនឹងអំឡុងឆ្នាំកន្លងមក ឆ្នាំ១៩៩៨-២០០៨ អត្រាកំណើនប្រចាំឆ្នាំបានថយចុះតិច ឬច្រើន។ ភ្នំពេញ កោះកុង បន្ទាយមានជ័យ ព្រៃវែង ព្រះសីហនុ ស្ទឹងត្រែង ស្វាយរៀង មានអត្រាកំណើនប្រជាជនប្រចាំឆ្នាំ ។

តារាង ២.២.១. អត្រាកំណើនប្រជាជនប្រចាំឆ្នាំ តាមរាជធានី ខេត្ត តំបន់ កម្ពុជា ឆ្នាំ២០០៨-២០១៩

រាជធានី ខេត្ត	ចំនួនប្រជាជនសរុប		អត្រាកំណើនប្រចាំឆ្នាំ	
	២០០៨	២០១៩	១៩៩៨-២០០៨	២០០៨-២០១៩
(១)	(២)	(៣)	(៤)	(៥)
សរុប	១៣.៣៩៥.៦៨២	១៥.៥៥២.២១១	១,៥	១,៤
ទីប្រជុំជន	២.៦១៤.០២៧	៦.១៣៥.១៩៤	២,០	៧,៨
ជនបទ	១០.៧៨១.៦៥៥	៩.៤១៧.០១៧	១,៣	-១,២
ទំនាបកណ្តាល	៦.៥៤៧.៩៥៣	៧.៦៤៤.២៩៥	១,០	១,៤
ទន្លេសាប	៤.៣៥៦.៧០៥	៤.៨៥២.៩៦៤	២,១	១,០
ឆ្នេរ និងសមុទ្រ	៩៦០.៤៨០	១.០៧២.៤៦៨	០,៨	១,០
ខ្ពង់រាប និងភ្នំ	១.៥៣០.៥៤៤	១.៩៨២.៤៨៤	២,២	២,៤
បន្ទាយមានជ័យ	៦៧៧.៨៧២	៨៦១.៨៨៣	១,៦	២,២
បាត់ដំបង	១.០២៥.១៧៤	៩៩៧.១៦៩	២,៣	-០,៣
កំពង់ចាម	៩២៥.៩៩២	៨៩៩.៧៩១	០,៤	-០,៣
កំពង់ឆ្នាំង	៤៧២.៣៤១	៥២៧.០២៧	១,២	១,០
កំពង់ស្ពឺ	៧១៦.៩៤៤	៨៧៧.៥២៣	១,៨	១,៨
កំពង់ធំ	៦៣១.៤០៩	៦៨១.៥៤៩	១,០	០,៧
កំពត	៥៨៥.៨៥០	៥៩៣.៨២៩	១,០	០,១
កណ្តាល	១.២៦៥.២៨០	១.២០១.៥៨១	១,៦	-០,៥
កោះកុង	១១៧.៤៨១	១២៥.៩០២	០,១	០,៦
ក្រចេះ	៣១៩.២១៧	៣៧៤.៧៥៥	១,៩	១,៥
មណ្ឌលគីរី	៦១.១០៧	៩២.២១៣	៦,៣	៣,៧
ភ្នំពេញ	១.៣២៧.៦១៥	២.២៨១.៩៥១	២,៨	៤,៩
ព្រះវិហារ	១៧១.១៣៩	២៥៤.៨២៧	៣,៦	៣,៦
ព្រៃវែង	៩៤៧.៣៧២	១.០៥៧.៧២០	០,០	១,០
ពោធិ៍សាត់	៣៩៧.១៦១	៤១៩.៩៥២	០,៧	០,៥
រតនគីរី	១៥០.៤៦៦	២១៧.៤៥៣	៤,៧	៣,៣
សៀមរាប	៨៩៦.៤៤៣	១.០១៤.២៣៤	២,៥	១,១
ព្រះសីហនុ	២២១.៣៩៦	៣១០.០៧២	២,៥	៣,១
ស្ទឹងត្រែង	១១១.៦៧១	១៦៥.៧១៣	៣,២	៣,៦
ស្វាយរៀង	៤៨២.៧៨៨	៥២៥.៤៩៧	០,១	០,៨
តាកែវ	៨៤៤.៩០៦	៩០០.៩១៤	០,៧	០,៦
ឧត្តរមានជ័យ	១៨៥.៨១៩	២៧៦.០៣៨	៨,៦	៣,៦
កែប	៣៥.៧៥៣	៤២.៦៦៥	២,២	១,៦
ប៉ៃលិន	៧០.៤៨៦	៧៥.១១២	១១,២	០,៦
ត្បូងឃ្មុំ	៧៥៤.០០០	៧៧៦.៨៤១	០,៤	០,៣

សម្គាល់ ៖ តួលេខនេះមិនរាប់បញ្ចូលពលករចំណាកស្រុកទៅក្រៅប្រទេស

ផែនទី ២.២.១. អត្រាកំណើនប្រជាជនប្រចាំឆ្នាំ តាម រាជធានី ខេត្ត កម្ពុជា ឆ្នាំ ២០១៩

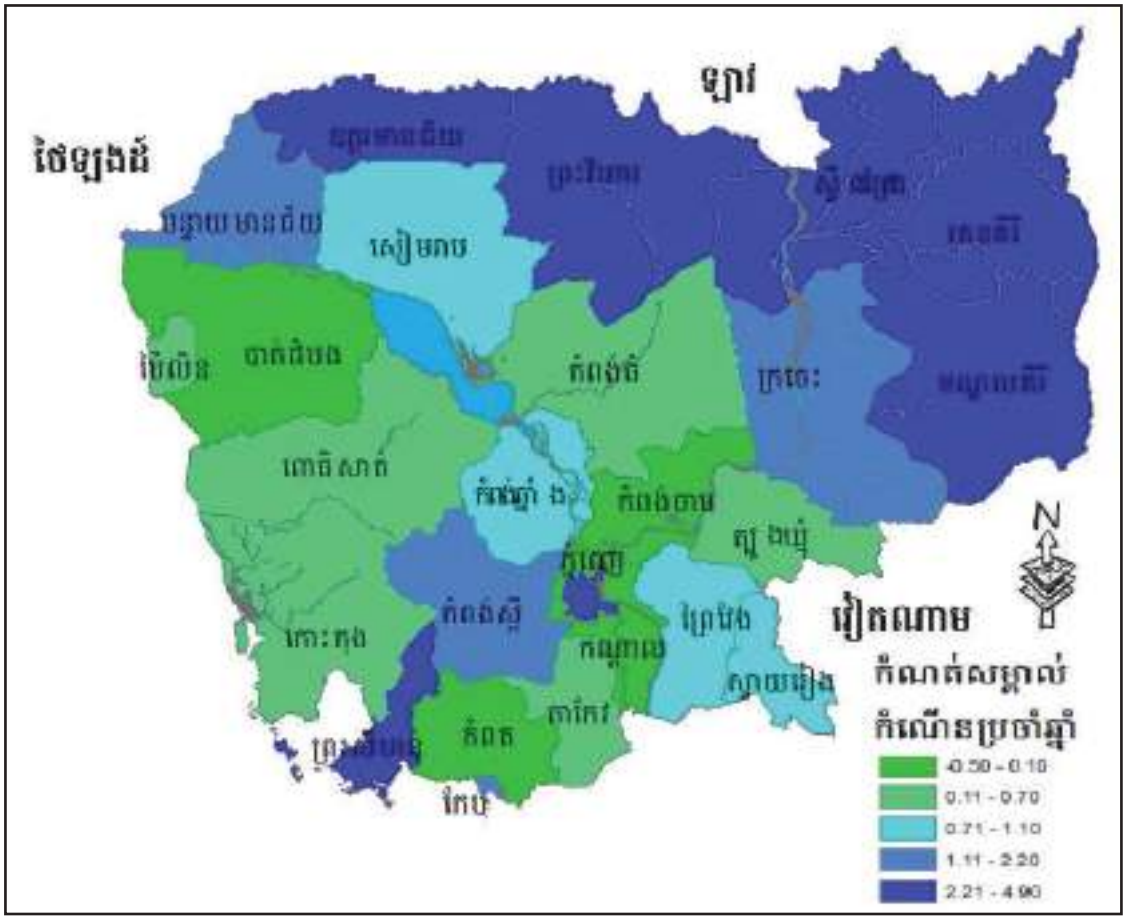

២.៣. ការបែងចែករបាយប្រជាជន

តារាង ២.៣.១ ផ្តល់ភាគរយប្រជាជនសរុបចុងក្រោយ (ឃើញរាប់) តាមតំបន់ និងកេទនៃជំរឿនទូទៅប្រជាជន នៅព្រះរាជាណាចក្រកម្ពុជាឆ្នាំ២០១៩ បង្ហាញថាប្រជាជនកម្ពុជាចូលចិត្តប្រមូលផ្តុំរស់នៅតំបន់ទំនាបកណ្តាលប្រទេស ប្រមាណ ៧.៦៤៤.២៩៥នាក់ ត្រូវជា ៤៩,២ ភាគរយ ដោយសារតំបន់ប្រមូលផ្តុំដោយខេត្តធំៗមានការអភិវឌ្ឍខ្ពស់។ តំបន់ទន្លេសាបជាតំបន់ដែលមានប្រជាជនច្រើនលំដាប់ទី ២ ដែលមានប្រជាជនចំនួន ៤.៨៥២.៩៦៤នាក់ ឬស្មើនឹង ៣១,២ ភាគរយនៃប្រជាជនសរុប ខណៈដែលតំបន់ខ្ពង់រាប និងភ្នំឈរក្នុងលំដាប់លេខរៀងទី ៣ មានប្រជាជន ១.៩៨២.៤៨៤នាក់ ឬស្មើនឹង ១២,៧ ភាគរយ និងតំបន់ឆ្នេរ និងសមុទ្រមាន ១.០៧២.៤៦៨នាក់ ស្មើនឹង ៦,៩ ភាគរយ។ ទម្រង់និន្នាការរបាយប្រជាជនហាក់នៅថេរមិនប្រែប្រួលរវាងឆ្នាំ២០០៨ និងឆ្នាំ២០១៩។ សម្រាប់តំបន់ខ្ពង់រាប និងភ្នំ មានរបាយប្រជាជនកើនឡើងតិច សម្រាប់ឱកាសការងារ និងដីលំនៅដ្ឋាន។ ដោយឡែកតំបន់ទន្លេសាបដែលមានទីតាំង (ជុំវិញបឹងទន្លេសាប និងជាប់ព្រំដែនថៃ) ហាក់ធ្លាក់ចុះ ដោយសារការធ្វើចំណាកស្រុករបស់ប្រជាជនទៅកាន់តំបន់ផ្សេងៗ ជាពិសេសប្រទេសជិតខាង រីឯតំបន់ឆ្នេរ និងសមុទ្របានធ្លាក់ចុះបន្តិច ប៉ុន្តែខេត្តព្រះសីហនុមានរបាយប្រជាជនកើនឡើង។

តារាង ២.៣.១ បង្ហាញភាគរយប្រជាជនសរុបចុងក្រោយ តាមមរាជធានី ខេត្ត និងកេទ កម្ពុជា ឆ្នាំ២០០៨-២០១៩។ តាមលទ្ធផលប្រជាជនសរុបចុងក្រោយ ឆ្នាំ២០១៩ ក្នុងចំណោមរាជធានី ខេត្តនៅព្រះរាជាណាចក្រកម្ពុជា ភ្នំពេញមាន

ប្រជាជនខ្ពស់ជាងគេ (១៤,៧ ភាគរយ) បន្ទាប់មកខេត្តកណ្តាល (៧,៧ ភាគរយ) ព្រៃវែង (៦,៨ ភាគរយ) សៀមរាប (៦,៥ ភាគរយ) បាត់ដំបង (៦,៤ ភាគរយ) តាកែវ (៥,៨ ភាគរយ) និងកំពង់ចាម (៥,៨ ភាគរយ) ចំណែកខេត្តកែបវិញមានប្រជាជនទាបបំផុត (០,៣ ភាគរយ)។

បើប្រៀបធៀបទៅនឹងឆ្នាំ២០០៨ របាយប្រជាជនកម្ពុជាមានទម្រង់ដូចគ្នាទៅនឹងឆ្នាំ២០១៩ ដែរ។ ភាគរយនៃរបាយប្រជាជនក្នុងខេត្តកណ្តាល ខេត្តព្រៃវែង ខេត្តសៀមរាប ខេត្តបាត់ដំបង ខេត្តកំពង់ចាម កំពង់ឆ្នាំង កំពង់ធំ កំពត កោះកុង ពោធិ៍សាត់ ស្វាយរៀង ខេត្តតាកែវ និងត្បូងឃ្មុំបានថយចុះ លើកលែងខេត្តបន្ទាយមានជ័យ កំពង់ស្ពឺ រាជធានីភ្នំពេញ ឧត្តរមានជ័យ មណ្ឌលគីរី ក្រចេះ ព្រះវិហារ ព្រះសីហនុ រតនគីរី និងស្ទឹងត្រែង ភាគរយនៃរបាយប្រជាជនបានកើនឡើង។ ខេត្តកែប និងខេត្តប៉ៃលិន ហាក់មានភាគរយថេរ។ ទោះជាយ៉ាងណាក៏ដោយខេត្តព្រះសីហនុ បានបង្ហាញអំពីកំណើនភាគរយប្រជាជន។

តារាង ២.៣.១. ភាគរយប្រជាជនសរុប តាមភេទ តំបន់ រាជធានី ខេត្ត កម្ពុជា ឆ្នាំ២០០៨-២០១៩

រាជធានី ខេត្ត	ឆ្នាំ ២០០៨			ឆ្នាំ ២០១៩		
	ទាំងពីរភេទ	ប្រុស	ស្រី	ទាំងពីរភេទ	ប្រុស	ស្រី
(១)	(២)	(៣)	(៤)	(៥)	(៦)	(៧)
សរុប	**១០០**	**១០០**	**១០០**	**១០០**	**១០០**	**១០០**
ទីប្រជុំជន	**១៩,៥**	**១៩,៣**	**១៩,៧**	**៣៩,៤**	**៣៩,៥**	**៣៩,៤**
ជនបទ	**៨០,៥**	**៨០,៧**	**៨០,៣**	**៦០,៦**	**៦០,៥**	**៦០,៦**
ទំនាបកណ្តាល	**៤៨,៩**	**៤៨,៤**	**៤៩,៤**	**៤៩,២**	**៤៨,៦**	**៤៩,៧**
ទន្លេសាប	**៣២,៥**	**៣២,៨**	**៣២,៣**	**៣១,២**	**៣១,៤**	**៣១,០**
ឆ្នេរ និងសមុទ្រ	**៧,២**	**៧,២**	**៧,១**	**៦,៩**	**៧,០**	**៦,៨**
ខ្ពង់រាប និងភ្នំ	**១១,៤**	**១១,៦**	**១១,៣**	**១២,៧**	**១៣,០**	**១២,៥**
បន្ទាយមានជ័យ	៥,១	៥,១	៥,០	៥,៥	៥,៧	៥,៤
បាត់ដំបង	៧,៧	៧,៨	៧,៥	៦,៤	៦,៥	៦,៣
កំពង់ចាម	៦,៩	៦,៩	៦,៩	៥,៨	៥,៧	៥,៩
កំពង់ឆ្នាំង	៣,៥	៣,៥	៣,៦	៣,៤	៣,៣	៣,៤
កំពង់ស្ពឺ	៥,៤	៥,៣	៥,៤	៥,៦	៥,៦	៥,៧
កំពង់ធំ	៤,៧	៤,៧	៤,៧	៤,៤	៤,៤	៤,៤
កំពត	៤,៤	៤,៤	៤,៤	៣,៨	៣,៨	៣,៨
កណ្តាល	៩,៤	៩,៤	៩,៥	៧,៧	៧,៧	៧,៨
កោះកុង	០,៩	០,៩	០,៨	០,៨	០,៨	០,៨
ក្រចេះ	២,៤	២,៤	២,៣	២,៤	២,៥	២,៤
មណ្ឌលគីរី	០,៥	០,៥	០,៤	០,៦	០,៦	០,៦
ភ្នំពេញ	៩,៩	៩,៦	១០,២	១៤,៧	១៤,៦	១៤,៧
ព្រះវិហារ	១,៣	១,៣	១,២	១,៦	១,៧	១,៦
ព្រៃវែង	៧,១	៧,០	៧,២	៦,៨	៦,៦	៧,០
ពោធិ៍សាត់	៣,០	៣,០	៣,០	២,៧	២,៧	២,៧
រតនគីរី	១,១	១,២	១,១	១,៤	១,៥	១,៣
សៀមរាប	៦,៧	៦,៨	៦,៦	៦,៥	៦,៦	៦,៥
ព្រះសីហនុ	១,៧	១,៧	១,៦	២,០	២,១	១,៩
ស្ទឹងត្រែង	០,៨	០,៩	០,៨	១,១	១,១	១,០

រាជធានី ខេត្ត	ប្រជាជនឆ្នាំ ២០០៨			ប្រជាជនឆ្នាំ ២០១៩		
	ទាំងពីរភេទ	ប្រុស	ស្រី	ទាំងពីរភេទ	ប្រុស	ស្រី
(១)	(២)	(៣)	(៤)	(៥)	(៦)	(៧)
ស្វាយរៀង	៣,៦	៣,៦	៣,៧	៣,៤	៣,៣	៣,៥
តាកែវ	៦,៣	៦,៣	៦,៣	៥,៨	៥,៧	៥,៩
ឧត្តរមានជ័យ	១,៤	១,៤	១,៣	១,៨	១,៨	១,៧
កែប	០,៣	០,៣	០,៣	០,៣	០,៣	០,៣
ប៉ៃលិន	០,៥	០,៦	០,៥	០,៥	០,៥	០,៥
ត្បូងឃ្មុំ	៥,៦	៥,៧	៥,៦	៥,០	៥,០	៥,០

សម្គាល់ ៖ តួលេខនេះមិនរាប់បញ្ចូលពលករចំណាកស្រុកទៅក្រៅប្រទេស

ផែនទី ២. ៣.១. ភាគរយប្រជាជនសរុប តាមរាជធានី ខេត្ត កម្ពុជា ឆ្នាំ២០១៩

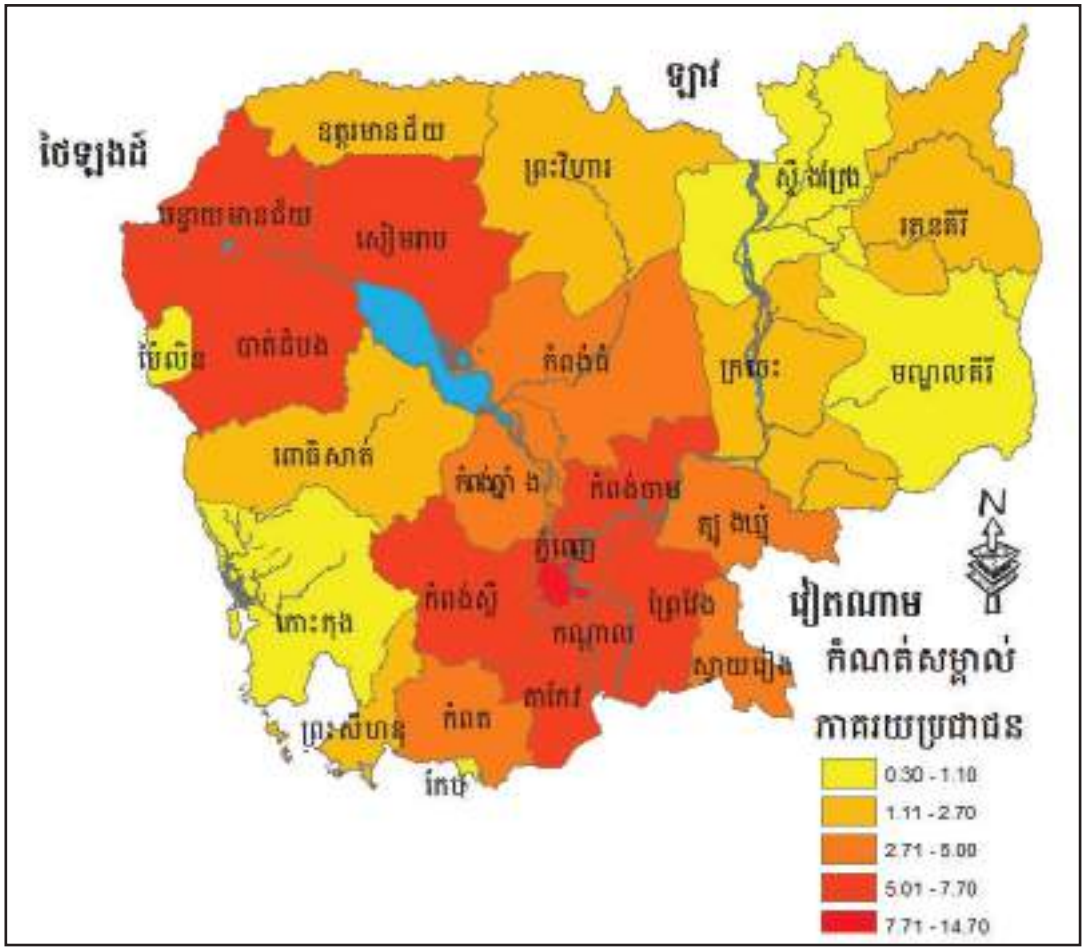

២.៤. ដង់ស៊ីតេប្រជាជន

ដង់ស៊ីតេប្រជាជន គឺជាសន្ទស្សន៍ដសំខាន់មួយនៃសូចនាករប្រជាសាស្ត្រដែលត្រូវបានវាស់វែងពីការប្រមូលផ្តុំរបស់ប្រជាជន។ សន្ទស្សន៍ជាចំនួនមនុស្សរស់នៅក្នុងបរិវេណដីក្នុងមួយគីឡូម៉ែត្រការ៉ែ។ យោងតាមលទ្ធផលចុងក្រោយ

នៃជំរឿនទូទៅប្រជាជននៅព្រះរាជាណាចក្រកម្ពុជា ឆ្នាំ២០១៩ តាមវិធីសាស្ត្រឃើញរាប់ ដង់ស៊ីតេប្រជាជនកម្ពុជាមាន ៨៧នាក់ ក្នុងមួយគីឡូម៉ែត្រការ៉េ កើនឡើង ១២នាក់ ក្នុងមួយគីឡូម៉ែត្រការ៉េ ពី ៧៥នាក់ នៅឆ្នាំ២០០៨ ។

ដង់ស៊ីតេប្រជាជនតាមតំបន់សម្រាប់ឆ្នាំ២០០៨ និងឆ្នាំ២០១៩ លទ្ធផលចុងក្រោយបានបង្ហាញថា ដង់ស៊ីតេប្រជាជនមានការប្រែប្រួលយ៉ាងខ្លាំងនៅតាមតំបន់ភូមិសាស្ត្រនៃព្រះរាជាណាចក្រកម្ពុជា។ ដង់ស៊ីតេប្រជាជននៅតំបន់វាលទំនាបមានចំនួនខ្ពស់បំផុត ៣០៥នាក់ ក្នុងមួយគីឡូម៉ែត្រការ៉េ បន្ទាប់មកតំបន់ទន្លេសាប ៧២នាក់ ក្នុងមួយគីឡូម៉ែត្រការ៉េ តំបន់ឆ្នេរ និងសមុទ្រមាន ៦២នាក់ ខណៈដែលតំបន់ខ្ពង់រាប និងភ្នំមានដង់ស៊ីតេទាបជាងគេ ២៩នាក់ ក្នុងមួយគីឡូម៉ែត្រការ៉េប៉ុណ្ណោះ។

បើធៀបទៅនឹងឆ្នាំ២០០៨ ដង់ស៊ីតេប្រជាជនគ្រប់តំបន់ទាំងអស់ ជាពិសេសទំនាបកណ្តាលបានកើនឡើងពីចំនួន ២៦១នាក់ ក្នុងមួយគីឡូម៉ែត្រការ៉េ ទៅ ៣០៥នាក់ ក្នុងមួយគីឡូម៉ែត្រការ៉េ ឬកើន ៤៤នាក់ ក្នុងមួយគីឡូម៉ែត្រការ៉េ តំបន់ទន្លេសាបកើន ១៥នាក់ ក្នុងមួយគីឡូម៉ែត្រការ៉េ និងតំបន់ឆ្នេរ និងសមុទ្រ ខ្ពង់រាប និងភ្នំ កើន ៦នាក់ និង ៧នាក់ ក្នុងមួយគីឡូម៉ែត្រការ៉េ តាមលំដាប់រៀង។

តារាង ២.៤.១ បង្ហាញពីដង់ស៊ីតេប្រជាជនតាមរាជធានី ខេត្ត ឆ្នាំ២០០៨ និងឆ្នាំ២០១៩។ រាជធានីភ្នំពេញដែលជាបេះដូងនៃព្រះរាជាណាចក្រកម្ពុជា ជាតំបន់ប្រមូលផ្តុំដោយមជ្ឈមណ្ឌលពាណិជ្ជកម្ម សេដ្ឋកិច្ច សង្គមកិច្ច និងវប្បធម៌ ដែលជាប្រភពទាក់ទាញស្រូបយកការធ្វើចំណាកស្រុកមកពីបណ្តាខេត្តផ្សេងៗ ដោយសារការផ្តល់ប្រភពការងារ និងការរីកចម្រើនខាងវិស័យឧស្សាហកម្មកាត់ដេរ សំណង់ សណ្ឋាគារ ទេសចរណ៍ និងអប់រំ។ល។ នៅរាជធានីភ្នំពេញមានដង់ស៊ីតេប្រជាជនខ្ពស់ជាងគេ ៣.៣៦១នាក់ ក្នុងមួយគីឡូម៉ែត្រការ៉េ បន្ទាប់មកខេត្តកណ្តាល តាកែវ ព្រៃវែង កំពង់ចាម ស្វាយរៀង ព្រះសីហនុ ដែលមានដង់ស៊ីតេយ៉ាងហោចណាស់ ១៥០ នាក់ ក្នុងមួយគីឡូម៉ែត្រការ៉េ។ ខេត្តកោះកុង និងខេត្តមណ្ឌលគីរី ជាខេត្តមានដង់ស៊ីតេប្រជាជនទាបជាងគេ ១២នាក់ និង ៦នាក់ ក្នុងមួយគីឡូម៉ែត្រការ៉េ តាមលំដាប់រៀង បើប្រៀបធៀបនិងឆ្នាំ២០០៨ ដង់ស៊ីតេប្រជាជនកើនឡើងស្ទើរតែគ្រប់ខេត្ត នៅក្នុងឆ្នាំ២០១៩ ដោយសារកំណើនប្រជាជន។

តារាង ២.៤.១. ការបែងចែករបាយផ្ទៃដី និងដង់ស៊ីតេប្រជាជន តាមតំបន់ រាជធានី ខេត្ត កម្ពុជា ឆ្នាំ២០០៨-២០១៩

រាជធានី/ខេត្ត	ចំនួនប្រជាជនសរុប		ផ្ទៃដី *	ដង់ស៊ីតេប្រជាជន/គម^{2}	
	២០០៨	២០១៩	គិតជា គម^{2}	២០០៨	២០១៩
(១)	(២)	(៣)	(៤)	(៥)	(៦)
សរុប	១៣.៣៩៥.៦៨២	១៥.៥៥២.២១១	១៨១.០៣៥	៧៥	៨៧
ទីប្រជុំជន	២.៦១៤.០២៧	៦.១៣៥.១៩៤	៧.០២២	៣៧២	៨៧៤
ជនបទ	១០.៧៨១.៦៥៥	៩.៤១៧.០១៧	១៧១.០១៣	៦៣	៥៥
ទំនាបកណ្តាល	៦.៥៤៧.៩៥៣	៧.៦៤៤.២៩៥	២៥.០៦៩	២៦១	៣០៥
ទន្លេសាប	៤.៣៥៦.៧០៥	៤.៨៥២.៩៦៤	៦៧.៦៦៨	៥៧	៧២
ឆ្នេរ និងសមុទ្រ	៩៦០.៤៨០	១.០៧២.៤៦៨	១៧.២៣៧	៥៦	៦២
ខ្ពង់រាប និងភ្នំ	១.៥៣០.៥៤៤	១.៩៨២.៤៨៤	៦៨.០៦១	២២	២៩
បន្ទាយមានជ័យ	៦៧៧.៨៧២	៨៦១.៨៨៣	៦.៦៧៩	១០១	១២៩
បាត់ដំបង	១.០២៥.១៧៤	៩៩៧.១៦៩	១១.៧០២	៨៨	៨៥
កំពង់ចាម	៩២៥.៩៩២	៨៩៩.៧៩១	៤.៥៤៩	២០២	១៩៨
កំពង់ឆ្នាំង	៤៧២.៣៤១	៥២៧.០២៧	៥.៥២១	៨៦	៩៥
កំពង់ស្ពឺ	៧១៦.៩៤៤	៨៧៧.៥២៣	៧.០១៧	១០២	១២៥
កំពង់ធំ	៦៣១.៤០៩	៦៨១.៥៤៩	១៣.៨១៤	៤៦	៤៩
កំពត	៥៨៥.៨៥០	៥៩៣.៨២៩	៤.៨៧៣	១២០	១២២
កណ្តាល	១.២៦៥.២៨០	១.២០១.៥៨១	៣.១៧៩	៣៤៣	៣៧៨
កោះកុង	១១៧.៤៨១	១២៥.៩០២	១០.០៩០	១២	១២
ក្រចេះ	៣១៩.២១៧	៣៧៤.៧៥៥	១១.០៩៤	២៩	៣៤
មណ្ឌលគីរី	៦១.១០៧	៩២.២១៣	១៤.២៨៨	៤	៦
ភ្នំពេញ	១.៣២៧.៦១៥	២.២៨១.៩៥១	៦៧៩	២.២១២	៣.៣៦១
ព្រះវិហារ	១៧១.១៣៩	២៥៤.៨២៧	១៣.៧៨៨	១២	១៨
ព្រៃវែង	៩៤៧.៣៧២	១.០៥៧.៧២០	៤.៨៨៣	១៩៤	២១៧
ពោធិ៍សាត់	៣៩៧.១៦១	៤១៩.៩៥២	១២.៦៩២	៣១	៣៣
រតនគីរី	១៥០.៤៦៦	២១៧.៤៥៣	១០.៧៨២	១៤	២០
សៀមរាប	៨៩៦.៤៤៣	១.០១៤.២៣៤	១០.២៩៩	៨៧	៩៨
ព្រះសីហនុ	២២១.៣៩៦	៣១០.០៧២	១.៩៣៨	១១៤	១៦០
ស្ទឹងត្រែង	១១១.៦៧១	១៦៥.៧១៣	១១.០៩២	១០	១៥
ស្វាយរៀង	៤៨២.៧៨៨	៥២៥.៤៩៧	២.៩៦៦	១៦៣	១៧៧
តាកែវ	៨៤៤.៩០៦	៩០០.៩១៤	៣.៥៦៣	២៣៧	២៥៣
ឧត្តរមានជ័យ	១៨៥.៨១៩	២៧៦.០៣៨	៦.១៥៨	៣០	៤៥
កែប	៣៥.៧៥៣	៤២.៦៦៥	៣៣៦	១០៦	១២៧
ប៉ៃលិន	៧០.៤៨៦	៧៥.១១២	៨០៣	៨៨	៩៤
ត្បូងឃ្មុំ	៧៥៤.០០០	៧៧៦.៨៤១	៥.២៥០	១៤៤	១៤៨

សម្គាល់ ៖តួលេខនេះមិនរាប់បញ្ចូលពលករចំណាកស្រុកទៅក្រៅប្រទេស ហើយ ការគណនានេះដកផ្ទៃបឹងទន្លេសាបចេញ ៣.០០០ គម^{2} ។

ផែនទី ២.៤.១. ដង់ស៊ីតេប្រជាជន តាមរាជធានី ខេត្ត កម្ពុជា ឆ្នាំ ២០១៩

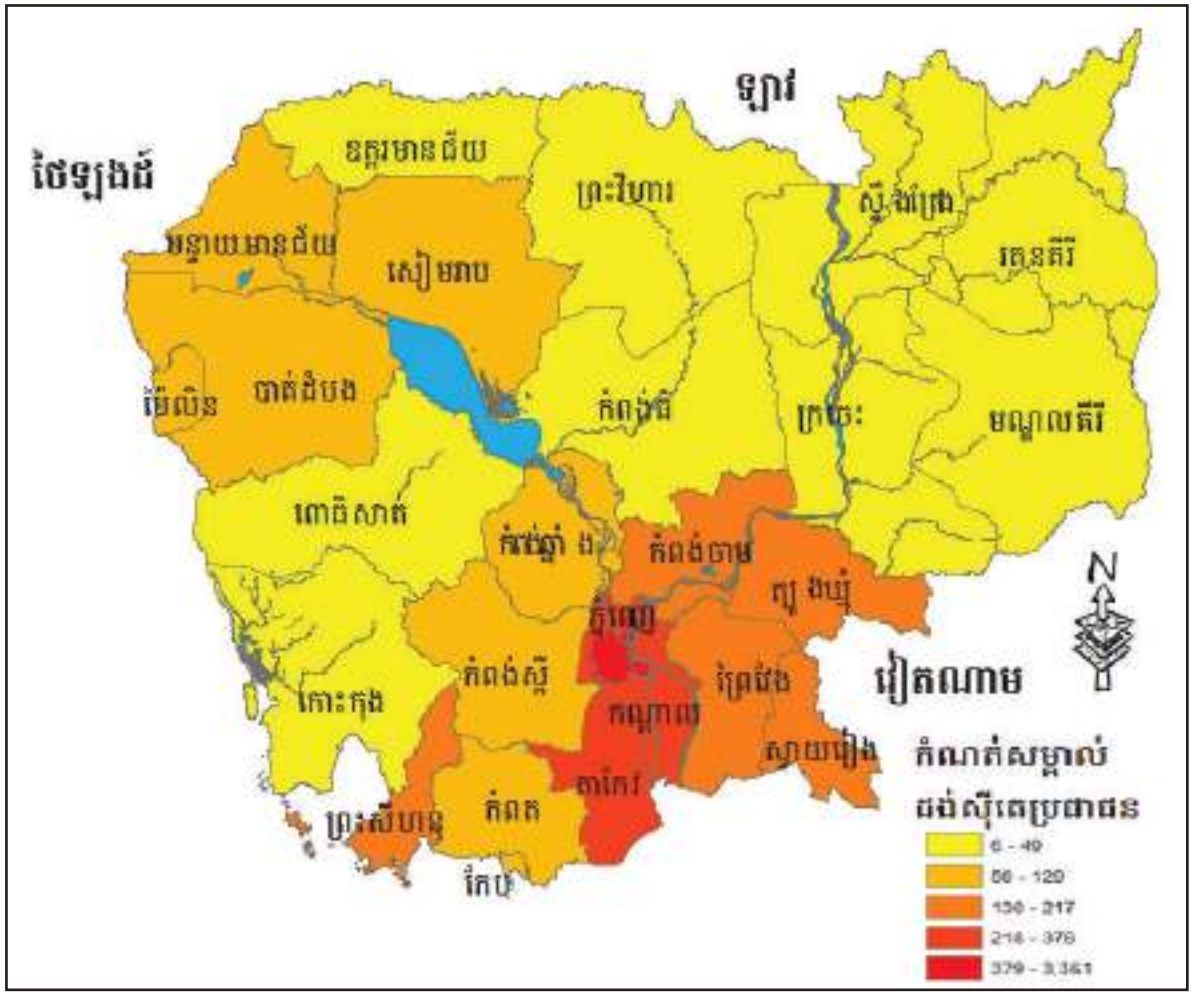

២.៥. ការបែងចែកប្រជាជនតាមសាសនា

នៅប្រទេសកម្ពុជាប្រមាណ ៩៧ ភាគរយ កាន់ព្រះពុទ្ធសាសនា។ ក្រុមសាសនាដែលធំជាងគេបន្ទាប់ គឺអ្នកកាន់សាសនាឥស្លាមមានប្រមាណជា ២ ភាគរយ។ សាសនាគ្រឹស្ត និងសាសនាផ្សេងទៀតមាន ០,៨ ភាគរយ។ អ្នកកាន់សាសនាគ្រឹស្តមានភាគរយតិចក្នុងចំណោមប្រជាជនសរុប។ គំរូនៃការបែងចែកប្រជាជនតាមសាសនា មានច្រើនឬតិចនៅឆ្នាំ ២០០៨ និងឆ្នាំ២០១៩។

តារាង ២.៥.១. ការបែងចែកភាគរយប្រជាជនតាមសាសនា តាមតំបន់ រាជធានី ខេត្ត កម្ពុជា ២០០៨-២០១៩

រាជធានី/ខេត្ត	ឆ្នាំ ២០០៨				ឆ្នាំ ២០១៩			
	ព្រះពុទ្ធ	ឥស្លាម	គ្រឹស្ត	សាសនាផ្សេង	ព្រះពុទ្ធ	ឥស្លាម	គ្រឹស្ត	សាសនាផ្សេង
(១)	(២)	(៣)	(៤)	(៥)	(៦)	(៧)	(៨	(៨)
កម្ពុជា	**៩៦,៩**	**១,៩**	**០,៤**	**០,៨**	**៩៧,១**	**២,០**	**០,៣**	**០,៥**
ទីប្រជុំជន	**៩៧,៤**	**១,៦**	**០,៨**	**០,២**	**៩៧,៧**	**១,៦**	**០,៤**	**០,២**
ជនបទ	**៩៦,៨**	**២,០**	**០,៣**	**០,៩**	**៩៦,៧**	**២,៣**	**០,២**	**០,៨**
បន្ទាយមានជ័យ	៩៩,២	០,៥	០,៣	០,០	៩៩,៣	០,៤	០,២	០,០
បាត់ដំបង	៩៨,៣	១,៣	០,៣	០,០	៩៨,៣	១,៤	០,៣	០,០
កំពង់ចាម	៩៧,៦	២,៣	០,១	០,០	៩៧,៦	២,៣	០,១	០,០
កំពង់ឆ្នាំង	៩៤,៧	៤,២	០,៤	០,៧	៩៣,១	៥,៨	០,៣	០,៩
កំពង់ស្ពឺ	៩៩,៧	០,១	០,២	០,០	៩៩,៨	០,១	០,១	០,០
កំពង់ធំ	៩៩,០	០,៦	០,៤	០,០	៩៨,៦	១,០	០,៣	០,០
កំពត	៩៧,១	២,៧	០,២	០,០	៩៦,៩	២,៨	០,២	០,០
កណ្តាល	៩៨,០	១,២	០,៧	០,១	៩៨,៣	១,២	០,៤	០,១
កោះកុង	៩៥,២	៤,៦	០,២	០,០	៩៥,១	៤,៦	០,២	០,០
ក្រចេះ	៩៤,០	៥,៦	០,៤	០,១	៩៣,១	៦,៦	០,២	០,១
មណ្ឌលគីរី	៥៤,៧	៥,៥	៤,៤	៣៥,៥	៧០,៤	៤,៤	៤,០	២១,២
ភ្នំពេញ	៩៧,៥	១,៥	០,៨	០,១	៩៧,៨	១,៦	០,៥	០,១
ព្រះវិហារ	៩៩,៤	០,៣	០,៣	០,០	៩៩,១	០,៥	០,៣	០,០
ព្រៃវែង	៩៩,៥	០,១	០,២	០,១	៩៩,៥	០,២	០,៣	០,០
ពោធិ៍សាត់	៩៧,៤	២,៤	០,២	០,០	៩៦,៩	៣,០	០,១	០,០
រតនគីរី	៤៩,៣	១,៣	២,៣	៤៧,២	៧៣,៤	១,៣	២,១	២៣,២
សៀមរាប	៩៩,៧	០,២	០,១	០,០	៩៩,៣	០,២	០,៤	០,១
ព្រះសីហនុ	៩៤,៥	៤,៧	០,៧	០,១	៩៦,២	៣,៦	០,២	០,០
ស្ទឹងត្រែង	៩៦,១	១,៣	០,៤	២,២	៩៣,៦	៤,៧	០,៤	១,៣
ស្វាយរៀង	៩៩,៧	០,១	០,២	០,០	៩៩,៨	០,១	០,១	០,១
តាកែវ	៩៩,១	០,៧	០,២	០,០	៩៩,២	០,៦	០,១	០,០
ឧត្តរមានជ័យ	៩៩,៨	០,១	០,១	០,០	៩៩,៥	០,២	០,៣	០,០
កែប	៩៨,៧	១,២	០,០	០,០	៩៧,៥	១,៧	០,៧	០,១
ប៉ៃលិន	៩៩,១	០,៧	០,២	០,០	៩៨,៣	១,០	០,៧	០,០
ត្បូងឃ្មុំ	៨៨,៩	១១,០	០,១	០,០	៨៨,១	១១,៨	០,១	០,០

សម្គាល់ ៖ តួលេខនេះមិនរាប់បញ្ចូលពលករចំណាកស្រុកទៅក្រៅប្រទេស

២.៦. ការបែងចែកប្រជាជនតាមទីកន្លែងកើត

និន្នាការរួមត្រូវបានស្នូរង្កេតឃើញថាទាំងក្នុងឆ្នាំ២០០៨ និងឆ្នាំ២០១៩ ភាគច្រើននៃប្រជាជនបានសម្ភាសន៍ក្នុងជំរឿន (៧៨,៥ ភាគរយ) ជាអ្នកបានកើតនៅទីកន្លែងធ្វើសម្ភាសន៍ (តារាង ២.៦.១)។ ដូច្នេះ អ្នកធ្លាប់បានផ្លាស់

លំនៅដ្ឋានក្នុងអតីតកាលមុនធ្វើជំរឿន (អ្នកដែលមិនរស់នៅទីកន្លែងកំណើត) មានតែ ២១,៧ ភាគរយនៃប្រជាជននៅថ្នាក់ជាតិ។

តារាង ២.៦.១. ការបែងចែកប្រជាជន តាមទីកន្លែងកើត និងភេទ កម្ពុជា ឆ្នាំ២០០៨-២០១៩

ទីកន្លែងកើត	២០០៨			២០១៩		
	ទាំងពីរភេទ	បុរស	ស្ត្រី	ទាំងពីរភេទ	បុរស	ស្ត្រី
(១)	(២)	(៣)	(៤)	(៥)	(៦)	(៧)
ចំនួន	**១៣.៣៩៥.៦៨២**	**៦.៥១៦.០៥៤**	**៦.៨៧៩.៦២៨**	**១៥.៥៥២.២១១**	**៧.៥៧១.៨៣៧**	**៧.៩៨០.៣៧៤**
សរុប	១០០	១០០	១០០	១០០	១០០	១០០
A. **កើតនៅកម្ពុជា**	៩៩,៤	៩៩,៤	៩៩,៣	៩៩,១	៩៩,០	៩៩,៣
១. ក្នុងខេត្តសម្ភាសន៍	៨៥,៨	៨៥,៤	៨៦,៣	៨៥,៥	៨៤,៦	៨៦,៤
(ក) ទីកន្លែងសម្ភាសន៍	៧៥,២	៧៤	៧៩,៣	៧៨,៥	៧៦,៩	៨០,១
(ខ) កន្លែងផ្សេងទៀតក្នុងស្រុកសម្ភាសន៍	៤,៧	៥,២	២,៤	២,៥	២,៩	២,០
(គ) ស្រុកផ្សេងទៀតនៃខេត្តសម្ភាសន៍	៥,៩	៦,២	៤,៦	៤,៧	៥,២	៤,៣
២. ខេត្តផ្សេងក្រៅពីខេត្តសម្ភាសន៍	១៣,៧	១៤	១៣,០	១៣,៦	១៤,៤	១២,៩
B. **កើតនៅបរទេស**	០,៦	០,៧	០,៧	០,៩	១,១	០,៧
១. ក្នុងចំណោមប្រទេសអាស៊ី	០,៦	០,៦	០,៧	០,៨	១,០	០,៧
២. ប្រទេសផ្សេងទៀត	០,០៣	០,០៤	០,០២	០,០៤	០,០៦	០,០៣

សម្គាល់ ៖ តួលេខនេះមិនរាប់បញ្ចូលពលករចំណាកស្រុកទៅក្រៅប្រទេស

២.៧. ការបែងចែកប្រជាជនតាមភាសាកំណើត

នៅក្នុងជំរឿន គ្រប់សមាជិកទាំងអស់នៅក្នុងគ្រួសារត្រូវបានសាកសួរ ដើម្បីឆ្លើយប្រាប់អំពីភាសាកំណើតរបស់ខ្លួន។ ព័ត៌មានបានបង្ហាញក្នុងតារាង ២.៧.១ បានឲ្យដឹងថា ភាសាខ្មែរគឺជាភាសាកំណើតច្រើនលើសលុបនៅក្នុងប្រទេស (៩៥,៨ ភាគរយ) ឆ្នាំ២០១៩។ អ្នកនិយាយភាសាកំណើតជនជាតិដើមភាគតិចមាន ២,៩ ភាគរយ។ អ្នកដែលមានភាសាបរទេសជាភាសាកំណើត រួមមាន ១,៣ ភាគរយ។

តារាង ២.៧.១. ការបែងចែកភាគរយនៃប្រជាជន តាមភាសាកំណើត កេទ កម្ពុជា ឆ្នាំ២០១៩

ភាសាកំណើត	ចំនួន			ភាគរយ		
	ទាំងពីរភេទ	ប្រុស	ស្រី	ទាំងពីរភេទ	ប្រុស	ស្រី
(១)	(២)	(៣)	(៤)	(៥)	(៦)	(៧)
សរុប	**១៥.៥៥២.២១១**	**៧.៥៧១.៨៣៧**	**៧.៩៨០.៣៧៤**	**១០០**	**១០០**	**១០០**
ខ្មែរ	១៤.៨៩៣.១៣៤	៧.២៣៩.៨២៥	៧.៦៥៦.១២១	៩៥,៨	៩៥,៦	៩៥,៩
វៀតណាម	៧៨.០៩០	៣៩.៦៥៧	៣៨.៤៤៧	០,៥	០,៥	០,៥
ចិន	៩៤.៤៥០	៥៤.៧៥៦	៣៩.៧១២	០,៦	០,៧	០,៥
ឡាវ	១៣.៦៣៦	៦.៩៤០	៦.៦៩៨	០,១	០,១	០,១
ថៃ	៦.៦៥០	៣.៤២១	៣.២៣០	០,០	០,០	០,០
ភាសាផ្សេងទៀត	១៧.៩៦៩	១០.៤០០	៧.៥៧៣	០,១	០,១	០,១
ភាសាជនជាតិភាគតិច	៤៤៨.២៨២	២១៨.៤៣៩	២២៩.៩២៨	២,៩	២,៩	២,៩

សម្គាល់ ៖ តួលេខនេះមិនរាប់បញ្ចូលពលករចំណាកស្រុកទៅក្រៅប្រទេស

ជំពូក ៣
សមាសភាពភេទ ការបែងចែកក្រុមអាយុ និង ស្ថានភាពអាពាហ៍ពិពាហ៍

៣.១. ទស្សនទាន

ការបន្តផ្លាស់ប្តូរនៃសមាសភាពភេទ និងអាយុរបស់ប្រជាជននៅក្នុងភូមិសាស្ត្រតែងតែកើតឡើងស្ទើរតែគ្រប់ប្រទេសទាំងអស់នៅលើពិភពលោក។ ឧទាហរណ៍ការផ្លាស់ប្តូរទាំងនេះ មូលហេតុដំបូងគឺការធ្លាក់ចុះមរណភាព និងការធ្លាក់ចុះនៃលទ្ធភាពបង្កើតកូន។ រចនាសម្ព័ន្ធ អាយុ និងភេទរបស់ប្រជាជនតាមនិន្នាការបច្ចុប្បន្ន និងអតីតកាលចំពោះលទ្ធភាពបង្កើតកូន មរណភាព និងការផ្លាស់លំនៅដ្ឋាន បានប៉ះពាល់ដល់រចនាសម្ព័ន្ធសេដ្ឋកិច្ច សង្គម និងគោលនយោបាយប្រជាជន។ ការផ្លាស់ប្តូររចនាសម្ព័ន្ធអាយុបានធ្វើឲ្យប៉ះពាល់ដល់កម្លាំងពលកម្មនៅក្នុងសេដ្ឋកិច្ចនាពេលអនាគត ថវិកាសាធារណៈ និងផ្នាល់ខ្លួន វប្បធម៌ និងរចនាសម្ព័ន្ធគ្រួសារ។

អាយុ គឺអថេរដសំខាន់នៃប្រជាជន ដែលអ្នកធ្វើផែនការស្ទើរតែទាំងអស់ត្រូវតែយកចិត្តទុកដាក់លើអថេរមួយនេះ។ ទំនាក់ទំនងរវាងរចនាសម្ព័ន្ធភេទ និងអាយុ និងគោលនយោបាយត្រូវបានបង្ហាញដោយឧទាហរណ៍។ ក្នុងសម័យទំនើប ប្រទេសកំពុងអភិវឌ្ឍន៍ និងប្រាក់ចំណូលមធ្យមកម្រិតទាបមួយចំនួន ដូចជាប្រទេសកម្ពុជាមានគោលនយោបាយដើម្បីអភិវឌ្ឍន៍ធនធានមនុស្ស និងសេដ្ឋកិច្ច ដោយលើកកម្ពស់ការចុះឈ្មោះចូលរៀន និងធ្វើឲ្យប្រសើរឡើងខាងការសិក្សាអប់រំសម្រាប់អ្នកចុះឈ្មោះចូលរៀន។

ដើម្បីសម្រេចបាននូវគោលនយោបាយទាំងនេះ ការធ្វើចំណោលនៃអាយុចូលរៀនតាមគ្រប់កម្រិតរដ្ឋបាលត្រូវបានអនុវត្តតាមព័ត៌មាននៃការបែងចែកអាយុ និងភេទនៃប្រជាជនដែលបានមកពីជំរឿន។ ផ្អែកលើតម្រូវការរបស់គ្រឹះស្ថានសិក្សាក្នុងផ្នែកផ្សេងៗរបស់ប្រទេស អាគារ គ្រូបង្រៀន និងហេដ្ឋារចនាសម្ព័ន្ធត្រូវបានគ្រោងទុក។

ដោយយោងតាមនិយមន័យរបស់អង្គការសហប្រជាជាតិ អាយុរបស់មនុស្សដែលបានកត់ត្រាក្នុងជំរឿន គឺតាម "ចន្លោះឃ្លាតនៃកាលបរិច្ឆេទកំណើត និងកាលបរិច្ឆេទនៃជំរឿនគិតជាឆ្នាំសូរិយគតិពេញលេញ"។ ក្នុងនោះក៏បានចែងថាព័ត៌មានអំពីអាយុអាចគិតតាមកាលបរិច្ឆេទកំណើត (ថ្ងៃ ខែ ឆ្នាំកំណើត) ឬសួរដោយផ្ទាល់អំពីអាយុនៅខួបកំណើតចុងក្រោយ។

អនុសាសន៍ទាំងនេះ ត្រូវបានអនុវត្តក្នុងការប្រមូលទិន្នន័យនៃអាយុនៅក្នុងជំរឿនមុនៗ និងអង្កេតបច្ចុប្បន្ននៅប្រទេសកម្ពុជា។ ព័ត៌មានអាយុគិតជាឆ្នាំពេញដោយផ្អែកលើខួបកំណើតចុងក្រោយដែលបានទទួលពីអ្នកឆ្លើយ។ ដូច្នេះវាមានការងាយស្រួលក្នុងការសួរពីព័ត៌មានអាយុនេះ ប៉ុន្តែពេលខ្លះពិបាកក្នុងការប្រមូលទិន្នន័យបានត្រឹមត្រូវអំពីអាយុចំពោះអ្នកមិនចេះអក្សរ ឬចាស់ជរា។ ជំហានដសមស្របមួយសម្រាប់ប្រមូលទិន្នន័យអំពីអាយុឲ្យមានភាពសុក្រិតនឹងអាចធ្វើទៅបានចំពោះអ្នកឆ្លើយ។ ប្រតិទិនខ្មែរត្រូវបានយកមកប្រើប្រាស់ដោយមន្ត្រីសម្ភាសន៍ ដើម្បីសួរឲ្យបាននូវអាយុ

ពេញលេញពីអ្នកឆ្លើយ ចំពោះអ្នកដែលមិនអាចប្រាប់អាយុរបស់ពួកគេបាន។ មន្ត្រីសម្ភាសន៍ត្រូវបានផ្តល់ឲ្យនូវតារាងព្រឹត្តិការណ៍ជាតិ និងអន្តរជាតិសំខាន់ៗក៏ត្រូវបានប្រើប្រាស់ ដើម្បីជួយឲ្យអ្នកឆ្លើយនឹកឃើញពីអាយុរបស់ពួកគាត់ឡើងវិញ។

៣.២. ការវាយតម្លៃទិន្នន័យអាយុ

ការប្រមូលទិន្នន័យមិនអាចត្រឹមត្រូវមួយរយភាគរយបានឡើយ ដោយសារហេតុផលមួយចំនួន បើទោះបីមានការប្រុងប្រយ័ត្ននៅពេលប្រមូលទិន្នន័យក៏ដោយ ដូច្នេះចាំបាច់វាយតម្លៃទិន្នន័យទាំងនោះមុននឹងយកមកប្រើប្រាស់។ សន្ទស្សន៍បទដ្ឋានប្រជាសាស្ត្រត្រូវបានគណនា សម្រាប់គោលបំណងនៃការប្រមូលទិន្នន័យអាយុនិងភេទក្នុងជំរឿនឆ្នាំ២០១៩។

តារាង ៣.២.១. ការវាយតម្លៃកត់ត្រាអាយុ និងភេទជំរឿនប្រជាជន កម្ពុជា ឆ្នាំ ២០១៩

ភេទ	សន្ទស្សន៍ Myer	សន្ទស្សន៍ Whiple	
		០	៥
ទាំងពីរភេទ	៣,៣	១០៦	១១៣
ប្រុស	៣,៣	១០៤	១១៣
ស្រី	៣,៣	១០៨	១១៣
សន្ទស្សន៍សហប្រជាជាតិ	៣២,០		

សន្ទស្សន៍ Myer

សន្ទស្សន៍ Myer ត្រូវបានប្រើដើម្បីវាស់វែងលើអាយុប្រជាជនតាមខ្ទង់ចុងក្រោយ។ ការកត់ត្រាពីអាយុយោងដែលអាចកើតឡើងជំនួសឲ្យអាយុពិត ពិសេសនៅខ្ទង់ចុងក្រោយ។ សន្ទស្សន៍ Myer គឺមានតម្លៃពី ០ ទៅ ១៨០ ដែលចាប់ផ្តើមពីតម្លៃទាបបំផុត ០ នៅពេលដែលមិនមានរាយការណ៍អំពីអាយុយោងក្នុងតម្លៃណាមួយ និងតម្លៃខ្ពស់បំផុតស្មើ ១៨០ នៅពេលអាយុដែលបានរាយការណ៍មានតម្លៃយោងទៅលណាមួយ។ សន្ទស្សន៍ Myer ត្រូវបានគណនាសម្រាប់ជំរឿនឆ្នាំ២០១៩ មានតម្លៃស្មើ ៣,៣។ នេះបញ្ជាក់ថាការកត់ត្រាពីអាយុក្នុងជំរឿនមានលក្ខណៈពិតប្រាកដខ្ពស់ ដោយមិនមាននិន្នាការយោងនៅអាយុចុងក្រោយឡើយ។

សន្ទស្សន៍ Whipple

ការកត់ត្រាពីអាយុត្រូវបានពិនិត្យ និងវាស់វែងលេខនៅខ្ទង់ចុងក្រោយ។ ការគណនាលើអាយុលេខយោងចុងក្រោយត្រូវបានប្រើតាមសន្ទស្សន៍ Whipple។ សន្ទស្សន៍ Whipple វាស់វែងអាយុលេខយោងខ្ទង់ចុងក្រោយដែលមានតម្លៃលេខ ០ និង ៥ ។ តម្លៃលេខក្នុងរង្វង់ ១០០ ដែលបញ្ជាក់ថាជំរឿនមិនមានចំណូលចិត្តនូវលេខអាយុយោងចុងក្រោយស្មើ ០ ហើយបើលេខ ៥ ដល់ ៥០០ បញ្ជាក់ថាមានចំណូលចិត្តរាយការណ៍តែលេខអាយុខ្ទង់ចុងក្រោយ ០ និង ៥ ត្រូវបានរាយការណ៍។ សន្ទស្សន៍ Whipple នៅក្នុងជំរឿនមានតម្លៃស្មើ ១០៦ សម្រាប់លេខយោងអាយុចុងក្រោយស្មើ ០ ដែលបញ្ជាក់ថាស្មើតែមិនមានការរាយការណ៍អាយុយោងលេខចុងក្រោយស្មើនឹង ០។ ការគណនាមានតម្លៃ

១១៣ សម្រាប់លេខយោងអាយុចុងក្រោយស្មើ ៥ ដែលបញ្ជាក់ថាស្ទើរតែមិនមានការរាយការណ៍អាយុយោងលេខចុងក្រោយស្មើនឹង ៥ នៅក្នុងជំរឿនឡើយ។ នេះបញ្ជាក់ថាការកត់ត្រាពីអាយុក្នុងជំរឿនមានលក្ខណៈពិតប្រាកដខ្ពស់ហើយមិនមាននិន្នាការយោងនៅអាយុចុងក្រោយឡើយ។

សន្ទស្សន៍ភាពត្រឹមត្រូវនៃអាយុ និងភេទរបស់សហប្រជាជាតិ

អង្គការសហប្រជាជាតិបានបង្កើតសន្ទស្សន៍នៃភាពត្រឹមត្រូវអាយុ និងភេទដែលមានភាពខុសគ្នាពីក្រុមអាយុទៅនឹងក្រុមអាយុក្នុងការរាយការណ៍អំពីអត្រាភេទដោយមិនគិតទៅលើសញ្ញា ដែលត្រូវបានវាស់វែងអំពីភាពត្រឹមត្រូវនៃអត្រាភេទ ដោយផ្អែកលើការសន្មតការផ្លាស់ប្តូរពីអាយុមួយទៅអាយុមួយផ្សេងទៀត ដែលតម្លៃនេះគួរប្រហាក់ប្រហែលឬស្មើនឹង ០។ សន្ទស្សន៍នេះត្រូវបានគណនាដោយផ្អែកលើធាតុផ្សំសរុបនៃ (i) គំលាតមធ្យមនៃអត្រាភេទរបស់មនុស្សប្រុសពី ១០០ (ii) គំលាតមធ្យមនៃអត្រាភេទរបស់មនុស្សស្រីពី ១០០ និង (iii) បីដងពីអាយុមួយទៅអាយុរាយការណ៍ខុសនៃអត្រាភេទ។ សម្រាប់គោលបំណងនេះ អត្រាអាយុគឺជាផលធៀបប្រជាជនក្នុងក្រុមអាយុដែលបានសិក្សាទៅនឹងតម្លៃពាក់កណ្តាលនៃប្រជាជនសរុបក្នុងក្រុមអាយុមុន និងក្រុមអាយុដែលបានសិក្សា។

គណនាតាមវិធីសាស្ត្រនេះមានសន្ទស្សន៍ ៣២,០។ បើសន្ទស្សន៍មានតម្លៃស្មើ ឬទាបជាង ២០ អាចវាយតម្លៃបានថាមានភាពត្រឹមត្រូវខ្ពស់នៃទិន្នន័យអាយុ និងភេទ។ សន្ទស្សន៍នេះត្រូវបានគេសិក្សានៅពេលដែលមិននិន្នាការនៃការធ្លាក់ចុះអត្រាភេទ ជាមួយការកើនឡើងនៃអាយុ និងភាពមិនប្រក្រតីនៃការបែងចែកក្រុមអាយុ ដោយសារការផ្លាស់លំនៅដ្ឋាន បញ្ហាសង្គ្រាម។ល។ ជាងនេះទៀត គឺការប្រែប្រួលភាពធម្មតានៃអត្រាកំណើត។ ផ្អែកលើកត្តាទាំងឡាយដែលមានឥទ្ធិពលលើទិន្នន័យអាយុ និងភេទនៅកម្ពុជា តម្លៃនេះលើស ២០។ ផ្អែកលើមូលដ្ឋានដែលបានសិក្សាវាយតម្លៃខាងលើអាចសន្និដ្ឋានបានថា ជារួមការកត់ត្រាអាយុពីជំរឿនឆ្នាំ២០១៩ មានភាពត្រឹមត្រូវបង្គួរដែលអាចទទួលយកបាន ទោះបីមានភាពមិនប្រក្រតីមួយចំនួនក៏ដោយ។

៣.៣. រចនាសម្ព័ន្ធអាយុ

រចនាសម្ព័ន្ធអាយុត្រូវបានកំណត់ដោយកត្តា ៣ ដែលធ្វើឲ្យប៉ះពាល់អត្រាកំណើនប្រជាជន ដូចជាលទ្ធភាពបង្កើតកូន មរណភាព និងការផ្លាស់ប្តូរលំនៅដ្ឋាន។ ការសិក្សារចនាសម្ព័ន្ធប្រជាជនតាមការបែងចែកភាគរយប្រជាជនតាមក្រុមអាយុ និងការបង្ហាញតាមក្រាហ្វិកពីរ៉ាមីតអាយុ គឺជាការសង្ខេបខ្លីនៃប្រវត្តិប្រជាសាស្ត្ររបស់ប្រជាជន។

តារាង ៣.៣.១. ការបែងចែកតាមក្រុមអាយុរាយ តាមភេទ តំបន់ កម្ពុជា ឆ្នាំ២០១៩

អាយុ	សរុប			ទីប្រជុំជន			ជនបទ		
	ទាំងពីរភេទ	ប្រុស	ស្រី	ទាំងពីរភេទ	ប្រុស	ស្រី	ទាំងពីរភេទ	ប្រុស	ស្រី
(១)	(២)	(៣)	(៤)	(៥)	(៦)	(៧)	(៨)	(៩)	(១០)
សរុប	១០០	១០០	១០០	១០០	១០០	១០០	១០០	១០០	១០០
០	១,៥	១,៥	១,៤	១,៣	១,៣	១,២	១,៦	១,៧	១,៥
១	១,៧	១,៨	១,៦	១,៥	១,៦	១,៤	១,៨	១,៩	១,៧
២	២,០	២,១	១,៩	១,៨	១,៩	១,៨	២,២	២,៣	២,១
៣	២,១	២,២	២,០	១,៩	២,០	១,៨	២,២	២,៤	២,១
៤	២,០	២,២	១,៩	១,៨	១,៩	១,៧	២,២	២,៣	២,០
០-៤	**៩,៣**	**៩,៩**	**៨,៨**	**៨,៤**	**៨,៨**	**៧,៩**	**១០,០**	**១០,៥**	**៩,៤**
៥	២,០	២,១	១,៩	១,៨	១,៨	១,៧	២,១	២,២	២,០
៦	២,០	២,១	១,៩	១,៨	១,៩	១,៧	២,១	២,៣	២,០
៧	១,៩	២,០	១,៨	១,៧	១,៨	១,៦	២,០	២,១	១,៩
៨	១,៨	១,៩	១,៧	១,៦	១,៦	១,៥	២,០	២,១	១,៩
៩	១,៨	១,៩	១,៧	១,៥	១,៦	១,៤	២,០	២,១	១,៩
៥-៩	**៩,៥**	**១០,០**	**៩,០**	**៨,៣**	**៨,៧**	**៧,៩**	**១០,៣**	**១០,៨**	**៩,៧**
១០	២,៣	២,៤	២,១	១,៩	២,០	១,៨	២,៥	២,៦	២,៣
១១	២,០	២,១	១,៩	១,៧	១,៨	១,៦	២,២	២,៣	២,០
១២	២,៣	២,៤	២,២	១,៩	២,០	១,៨	២,៥	២,៦	២,៤
១៣	២,១	២,២	២,០	១,៧	១,៨	១,៦	២,៣	២,៥	២,២
១៤	២,០	២,០	១,៩	១,៧	១,៧	១,៦	២,២	២,២	២,១
១០-១៤	**១០,៦**	**១១,១**	**១០,១**	**៩,០**	**៩,៤**	**៨,៦**	**១១,៦**	**១២,២**	**១១,១**
១៥	២,០	២,១	១,៩	១,៧	១,៨	១,៦	២,២	២,៣	២,០
១៦	១,៧	១,៨	១,៦	១,៦	១,៦	១,៦	១,៨	១,៩	១,៧
១៧	១,៧	១,៨	១,៦	១,៦	១,៧	១,៦	១,៧	១,៨	១,៧
១៨	១,៩	១,៩	១,៩	២,០	២,០	២,០	១,៨	១,៩	១,៨
១៩	១,៨	១,៨	១,៧	២,០	២,០	២,០	១,៦	១,៧	១,៦
១៥-១៩	**៩,១**	**៩,៤**	**៨,៨**	**៨,៩**	**៩,១**	**៨,៨**	**៩,២**	**៩,៦**	**៨,៧**
២០	១,៧	១,៨	១,៧	១,៩	១,៩	២,០	១,៦	១,៦	១,៦
២១	១,៥	១,៥	១,៥	១,៧	១,៧	១,៧	១,៤	១,៤	១,៣
២២	១,៦	១,៦	១,៦	១,៨	១,៨	១,៨	១,៤	១,៤	១,៤
២៣	១,៦	១,៦	១,៧	១,៩	១,៩	២,០	១,៥	១,៥	១,៥
២៤	១,៧	១,៦	១,៧	២,០	១,៩	២,០	១,៥	១,៥	១,៥
២០-២៤	**៨,១**	**៨,១**	**៨,១**	**៩,៣**	**៩,២**	**៩,៤**	**៧,៣**	**៧,៤**	**៧,២**
២៥	២,០	២,១	២,០	២,៤	២,៤	២,៤	១,៨	១,៨	១,៨
២៦	១,៨	១,៨	១,៨	២,០	២,០	២,១	១,៦	១,៦	១,៦
២៧	១,៨	១,៨	១,៨	២,១	២,២	២,១	១,៦	១,៦	១,៦
២៨	១,៨	១,៨	១,៨	២,២	២,២	២,២	១,៦	១,៦	១,៦
២៩	១,៧	១,៨	១,៧	២,០	២,១	២,០	១,៥	១,៦	១,៥
២៥-២៩	**៩,២**	**៩,២**	**៩,១**	**១០,៨**	**១០,៨**	**១០,៨**	**៨,១**	**៨,២**	**៨,១**

អាយុ	សរុប			ទីប្រជុំជន			ជនបទ		
	ទាំងពីរភេទ	ប្រុស	ស្រី	ទាំងពីរភេទ	ប្រុស	ស្រី	ទាំងពីរភេទ	ប្រុស	ស្រី
(១)	(២)	(៣)	(៤)	(៥)	(៦)	(៧)	(៨)	(៩)	(១០)
៣០	១,៩	១,៩	១,៩	២,២	២,២	២,២	១,៧	១,៧	១,៧
៣១	១,៧	១,៧	១,៦	១,៩	១,៩	១,៩	១,៥	១,៥	១,៥
៣២	១,៨	១,៨	១,៧	២,១	២,១	២,១	១,៥	១,៦	១,៥
៣៣	១,៦	១,៦	១,៦	១,៨	១,៨	១,៨	១,៥	១,៤	១,៥
៣៤	១,៥	១,៥	១,៥	១,៧	១,៧	១,៧	១,៣	១,៣	១,៣
៣០-៣៤	**៨,៤**	**៨,៤**	**៨,៣**	**៩,៧**	**៩,៨**	**៩,៧**	**៧,៥**	**៧,៥**	**៧,៥**
៣៥	១,៩	១,៩	១,៨	២,១	២,២	២,១	១,៧	១,៧	១,៧
៣៦	១,៦	១,៦	១,៦	១,៨	១,៨	១,៨	១,៥	១,៥	១,៥
៣៧	១,៧	១,៧	១,៦	១,៩	១,៩	១,៩	១,៥	១,៥	១,៥
៣៨	១,៧	១,៧	១,៧	១,៩	១,៩	១,៨	១,៦	១,៦	១,៦
៣៩	១,៦	១,៦	១,៥	១,៨	១,៩	១,៧	១,៥	១,៥	១,៤
៣៥-៣៩	**៨,៤**	**៨,៥**	**៨,៣**	**៩,៥**	**៩,៧**	**៩,៣**	**៧,៧**	**៧,៨**	**៧,៦**
៤០	១,៥	១,៥	១,៥	១,៦	១,៧	១,៦	១,៥	១,៤	១,៥
៤១	០,៩	០,៩	០,៩	០,៩	០,៩	០,៨	០,៩	០,៩	០,៩
៤២	០,៩	០,៩	០,៩	០,៩	០,៩	០,៨	០,៩	០,៩	០,៩
៤៣	០,៨	០,៨	០,៨	០,៨	០,៨	០,៧	០,៨	០,៨	០,៨
៤៤	០,៨	០,៨	០,៨	០,៨	០,៨	០,៨	០,៨	០,៨	០,៨
៤០-៤៤	**៤,៨**	**៤,៨**	**៤,៨**	**៤,៩**	**៥,០**	**៤,៨**	**៤,៨**	**៤,៧**	**៤,៩**
៤៥	១,១	១,១	១,១	១,០	១,១	១,០	១,១	១,១	១,១
៤៦	០,៩	០,៩	០,៩	០,៩	០,៩	១,០	០,៩	០,៩	០,៩
៤៧	១,០	១,០	១,០	១,០	០,៩	១,០	១,០	១,០	១,០
៤៨	១,១	១,១	១,១	១,០	១,១	០,៩	១,១	១,០	១,១
៤៩	១,០	១,០	១,០	១,០	១,០	១,០	១,០	១,០	១,១
៤៥-៤៩	**៥,១**	**៥,០**	**៥,១**	**៥,០**	**៥,០**	**៤,៩**	**៥,១**	**៥,០**	**៥,២**
៥០	១,១	១,០	១,១	១,០	១,០	១,០	១,១	១,០	១,២
៥១	០,៩	០,៩	០,៩	០,៨	០,៨	០,៨	០,៩	០,៩	០,៩
៥២	០,៩	០,៩	១,០	០,៩	០,៨	០,៩	១,០	០,៩	១,០
៥៣	០,៩	០,៩	០,៩	០,៨	០,៨	០,៨	១,០	០,៩	១,០
៥៤	០,៨	០,៨	០,៩	០,៨	០,៧	០,៨	០,៩	០,៨	០,៩
៥០-៥៤	**៤,៦**	**៤,៤**	**៤,៨**	**៤,៣**	**៤,២**	**៤,៤**	**៤,៨**	**៤,៥**	**៥,១**
៥៥	១,០	០,៩	១,០	០,៩	០,៨	០,៩	១,១	១,០	១,១
៥៦	០,៨	០,៨	០,៩	០,៨	០,៨	០,៨	០,៩	០,៨	០,៩
៥៧	០,៨	០,៨	០,៨	០,៧	០,៧	០,៨	០,៩	០,៨	០,៩
៥៨	០,៨	០,៧	០,៩	០,៧	០,៧	០,៨	០,៩	០,៨	០,៩
៥៩	០,៧	០,៧	០,៧	០,៧	០,៧	០,៧	០,៧	០,៧	០,៨
៥៥-៥៩	**៤,១**	**៣,៩**	**៤,៣**	**៣,៨**	**៣,៦**	**៣,៩**	**៤,៣**	**៤,១**	**៤,៦**
៦០	០,៨	០,៧	០,៩	០,៧	០,៦	០,៨	០,៨	០,៧	០,៩
៦១	០,៦	០,៥	០,៧	០,៥	០,៥	០,៦	០,៦	០,៥	០,៧
៦២	០,៦	០,៥	០,៧	០,៦	០,៥	០,៧	០,៦	០,៥	០,៧

អាយុ	សរុប			ទីប្រជុំជន			ជនបទ		
	ទាំងពីរភេទ	ប្រុស	ស្រី	ទាំងពីរភេទ	ប្រុស	ស្រី	ទាំងពីរភេទ	ប្រុស	ស្រី
(១)	(២)	(៣)	(៤)	(៥)	(៦)	(៧)	(៨)	(៩)	(១០)
៦៣	០,៦	០,៥	០,៧	០,៥	០,៤	០,៦	០,៦	០,៥	០,៧
៦៤	០,៥	០,៤	០,៦	០,៥	០,៤	០,៦	០,៥	០,៤	០,៦
៦០-៦៤	**៣,០**	**២,៥**	**៣,៥**	**២,៩**	**២,៤**	**៣,៣**	**៣,១**	**២,៥**	**៣,៦**
៦៥	០,៦	០,៥	០,៧	០,៦	០,៥	០,៧	០,៦	០,៥	០,៨
៦៦	០,៤	០,៤	០,៥	០,៤	០,៣	០,៥	០,៤	០,៤	០,៥
៦៧	០,៥	០,៤	០,៥	០,៤	០,៤	០,៥	០,៥	០,៤	០,៦
៦៨	០,៤	០,៣	០,៥	០,៤	០,៣	០,៥	០,៥	០,៤	០,៥
៦៩	០,៤	០,៣	០,៤	០,៤	០,៣	០,៤	០,៤	០,៣	០,៤
៦៥-៦៩	**២,៣**	**១,៩**	**២,៧**	**២,២**	**១,៨**	**២,៥**	**២,៤**	**២,០**	**២,៨**
៧០	០,៤	០,៣	០,៥	០,៤	០,៣	០,៥	០,៤	០,៤	០,៥
៧១	០,៣	០,២	០,៣	០,៣	០,២	០,៣	០,៣	០,៣	០,៤
៧២	០,៣	០,៣	០,៤	០,៣	០,២	០,៤	០,៣	០,៣	០,៤
៧៣	០,៣	០,២	០,៣	០,៣	០,២	០,៣	០,៣	០,២	០,៣
៧៤	០,២	០,២	០,៣	០,២	០,២	០,៣	០,៣	០,២	០,៣
៧០-៧៤	**១,៦**	**១,៣**	**១,៨**	**១,៤**	**១,២**	**១,៧**	**១,៦**	**១,៣**	**១,៩**
៧៥+	**២,០**	**១,៦**	**២,៤**	**១,៨**	**១,៤**	**២,១**	**២,២**	**១,៧**	**២,៦**

រចនាសម្ព័ន្ធអាយុរបស់ប្រជាជនកម្ពុជាកំពុងឈានចូលដល់វ័យចំណាស់ ដែលប្រជាជនអាយុក្រោម ១៥ ឆ្នាំ មាន ២៩,៤ ភាគរយ និងអាយុ ៦០ ឆ្នាំឡើង មានប្រមាណ ៨,៩ ភាគរយ។ តារាងបង្ហាញអំពីមេដ្យានអាយុ ២៧ ឆ្នាំ នៅឆ្នាំ២០១៩ (តារាង ៣.៣.២)។ មេដ្យានអាយុនៃជំរឿនឆ្នាំ២០០៨ មានតែ ២២ឆ្នាំ ដូច្នេះមេដ្យានអាយុប្រជាជនមានអាយុកើនឡើង ៥ ឆ្នាំ ក្នុងរយៈពេល ១១ ឆ្នាំ។ នេះជាលទ្ធផលនៃការថយចុះអត្រានៃប្រជាជនអាយុ ០-១៤ ឆ្នាំ ចន្លោះឆ្នាំ២០០៨ និង ២០១៩ (ដោយសារការធ្លាក់ចុះចំនួនមធ្យមនៃកំណើតក្នុងស្ត្រីម្នាក់) ហើយជាមួយគ្នានេះដែរ ការកើនឡើងនៃអត្រាប្រជាជនអាយុ ១៥-៥៩ ឆ្នាំ។

ការបែងចែកតាមតំបន់ទីប្រជុំជន ជនបទ ក្រុមអាយុក្នុងកំលាំងពលកម្មនៅតំបន់ទីប្រជុំជន មានច្រើនជាងជនបទ ចំណែកឯក្រុមអាយុវ័យក្មេង និងវ័យចាស់ មានភាគរយតិចជាងជនបទ។ ទម្រង់នេះបង្ហាញអំពីភាពខុសគ្នានៃការរួមបញ្ចូលគ្នានៃការធ្លាក់ចុះអត្រាលទ្ធភាពបង្កើតកូននៅតំបន់ទីប្រជុំជន និងជនបទ ជាពិសេសការធ្វើបម្លាស់ទីរបស់ប្រជាជន។

តារាង ៣.៣.២. ការបែងចែកប្រជាជនតាមក្រុមអាយុ ផលធៀបក្នុងបន្ទុក មេដ្ឋានអាយុ និងផលធៀបភេទ តាមតំបន់ កម្ពុជា ២០០៨-២០១៩

ចរិតលក្ខណៈ	២០០៨			២០១៩		
	សរុប	ទីប្រជុំជន	ជនបទ	សរុប	ទីប្រជុំជន	ជនបទ
(១)	(២)	(៣)	(៤)	(៥)	(៦)	(៧)
សរុប	១០០	១០០	១០០	១០០	១០០	១០០
០-១៤	៣៣,៧	២៥,៤	៣៥,៧	២៩,៤	២៥,៦	៣១,៨
១៥-៥៩	៦០,០	៦៩,១	៥៧,៨	៦១,៧	៦៦,២	៥៨,៩
៦០ +	៦,៣	៥,៥	៦,៥	៨,៩	៨,២	៩,៣
ផលធៀបក្នុងបន្ទុក ១៥-៥៩	៦៦,៨	៤៤,៨	៧៣,១	៦២,០	៥១,២	៦៩,៩
មេដ្ឋានអាយុ	២២	២៤	២១	២៧	២៨	២៦
ផលធៀបភេទ	១០០	១០០	១០០	១០០	១០០	១០០

សម្គាល់ ៖ តួលេខនេះមិនរាប់បញ្ចូលពលករចំណាកស្រុកទៅក្រៅប្រទេស

៣.៣.១. ផលធៀបអាយុនៅក្នុងបន្ទុក

វិធីសាស្ត្រសាមញ្ញពិពណ៌នាអំពីរចនាសម្ព័ន្ធអាយុប្រជាជនត្រូវបានគណនាដោយសន្ទស្សន៍ ហៅថាផលធៀបអាយុអ្នកនៅក្នុងបន្ទុក។ សន្ទស្សន៍នេះជាសមាមាត្រនៃប្រជាជនដែលពឹងអាស្រ័យលើផលិតភាពប្រជាជនដែលជាសកម្មជនសេដ្ឋកិច្ច។ ជាការសន្មត ចំនួនកុមារ (០-១៤ ឆ្នាំ) បូកនឹងចំនួនមនុស្សចាស់ (៦០ ឆ្នាំឡើង) ចែកនឹងចំនួនប្រជាជនអាយុស្ថិតក្នុងកម្លាំងពលកម្ម (១៥-៥៩ ឆ្នាំ) គុណនឹង ១០០។

ជាទូទៅអាយុផលធៀបអាយុក្នុងបន្ទុក (តារាង ៣.៣.២) បង្ហាញអំពីនិន្នាការធ្លាក់ចុះក្នុងអំឡុងឆ្នាំ២០០៨-២០១៩ នៃចំនួនអ្នកនៅក្នុងបន្ទុក។ ផលធៀបអាយុក្នុងបន្ទុករបស់ប្រទេសកម្ពុជានៅឆ្នាំ២០១៩ មាន ៦២។ មានន័យថាក្នុងចំណោមមនុស្ស ១០០នាក់ មានអាយុស្ថិតក្នុងកម្លាំងពលកម្មមាន ៦២នាក់ ជាប្រជាជនមានអាយុក្នុងបន្ទុកពឹងអាស្រ័យ។ ផលធៀបអាយុក្នុងបន្ទុកបានថយចុះពីជំរឿនឆ្នាំ២០០៨ ដែលមានអត្រា ៦៧ នាក់។ នៅឆ្នាំ១៩៩៨ មានអត្រា ៨៦នាក់។ អត្រាអ្នកនៅក្នុងបន្ទុកនៅទីប្រជុំជនមាន ៥១នាក់ ក្នុងចំណោមក្រុមអាយុស្ថិតក្នុងកម្លាំងពលកម្ម ១០០នាក់។ អត្រាអ្នកនៅក្នុងបន្ទុកជាទូទៅ មានអត្រាខ្ពស់នៅតំបន់ជនបទ។

៣.៣.២. ពីរ៉ាមីតអាយុ

រូប ៣.៣.២.១ ៣.៣.២.២ និង ៣.៣.២.៣ បានបង្ហាញពីរ៉ាមីតអាយុប្រជាជន (សរុប ទីប្រជុំជន និងជនបទ កម្ពុជា ឆ្នាំ២០០៨ និង ២០១៩) រួមនឹងភាគរយប្រុស និងស្រីតាមក្រុមអាយុ ៥ ឆ្នាំ ចាប់ផ្តើមពីក្រុមអាយុក្មេងបំផុតដែលស្ថិតនៅផ្នែកខាងក្រោម និងបន្តកំណើនអាយុទៅផ្នែកខាងលើនៃពីរ៉ាមីត។ ភាគរយនៃប្រុសបានបង្ហាញនៅខាងឆ្វេងដៃ និងភាគរយនៃស្រីបង្ហាញនៅខាងស្តាំដៃនៃពីរ៉ាមីត។ តំបន់ស្រមោលបង្ហាញពីតំណាងភាគរយប្រជាជននៃជំរឿនឆ្នាំ២០០៨ ខណៈដែលតំបន់គំនូសក្រាស់បង្ហាញពីការភាគរយប្រជាជនជំរឿនឆ្នាំ២០១៩។

ការប្រៀបធៀបពីរ៉ាមីតអាយុឆ្នាំ២០០៨ និង ២០១៩ តាមក្រុមអាយុនីមួយៗ បានបង្ហាញពីលក្ខណៈពិសេសនៃការបែងចែកអាយុ។ សមាមាត្រនៃក្រុមអាយុ ០-៤ ឆ្នាំ ទាបជាងក្រុមអាយុ ៥-៩ ឆ្នាំ ដែលជាលទ្ធផលនៃការកែលម្អស្ថានភាពសុខភាពរបស់ប្រទេស រួមជាមួយការធ្លាក់ចុះនៃលទ្ធភាពបង្កើតកូន និងមរណភាព ក្នុងអំឡុងពេលនេះ។

ពីរ៉ាមីតអាយុប្រជាជនឆ្នាំ២០១៩ បង្ហាញពីទម្រង់ទូទៅនៃការធ្លាក់ចុះនៃសមាមាត្រ ជាមួយការកើនឡើងនៃក្រុមអាយុ ។ ពីរ៉ាមីតបានបង្ហាញថា ក្រុមអាយុលើស ៣០ឆ្នាំ មានសមាមាត្រកើនឡើង លើកលែងក្រុមអាយុ ៤០-៤៤ ឆ្នាំ។ ពីរ៉ាមីតបានបង្ហាញពីការធ្លាក់ចុះនៃសមាមាត្រក្រុមអាយុ ៣០-៣៤ ឆ្នាំ នៅឆ្នាំ២០០៨ ដែល ១១ ឆ្នាំ ក្រោយមកក្នុងក្រុមអាយុ ៤០-៤៤ ឆ្នាំ បានទទួលរងផលប៉ះពាល់ដោយអត្រាលទ្ធភាពបង្កើតកូនទាប និងអត្រាមរណភាពខ្ពស់ក្នុងអំឡុងរបបខ្មែរក្រហមរវាងឆ្នាំ១៩៧៥-៧៩។

ដើមឆ្នាំ១៩៧០ ប្រទេសកម្ពុជាមានសង្គ្រាមស៊ីវិល និងនៅចុងទសវត្សរ៍ឆ្នាំ១៩៧០ ក្នុងរបបខ្មែរក្រហម ដែលប្រជាជនកម្ពុជាបានទទួលរងការសម្លាប់យ៉ាងរង្គាល។ ភាពខុសគ្នាក្នុងរចនាសម្ព័ន្ធភេទ និងអាយុលើសពី ៤០ ឆ្នាំ ក្នុងរវាងឆ្នាំ២០០៨ និងឆ្នាំ២០១៩ បានឆ្លុះបញ្ចាំងពីកម្រិតមរណភាពខ្ពស់ ជាពិសេសក្នុងចំណោមបុរសក្នុងអំឡុងពេលនោះ។

រូប ៣.៣.២.១. ពីរ៉ាមីតអាយុប្រជាជន កម្ពុជា សរុប ឆ្នាំ២០០៨ និង ២០១៩

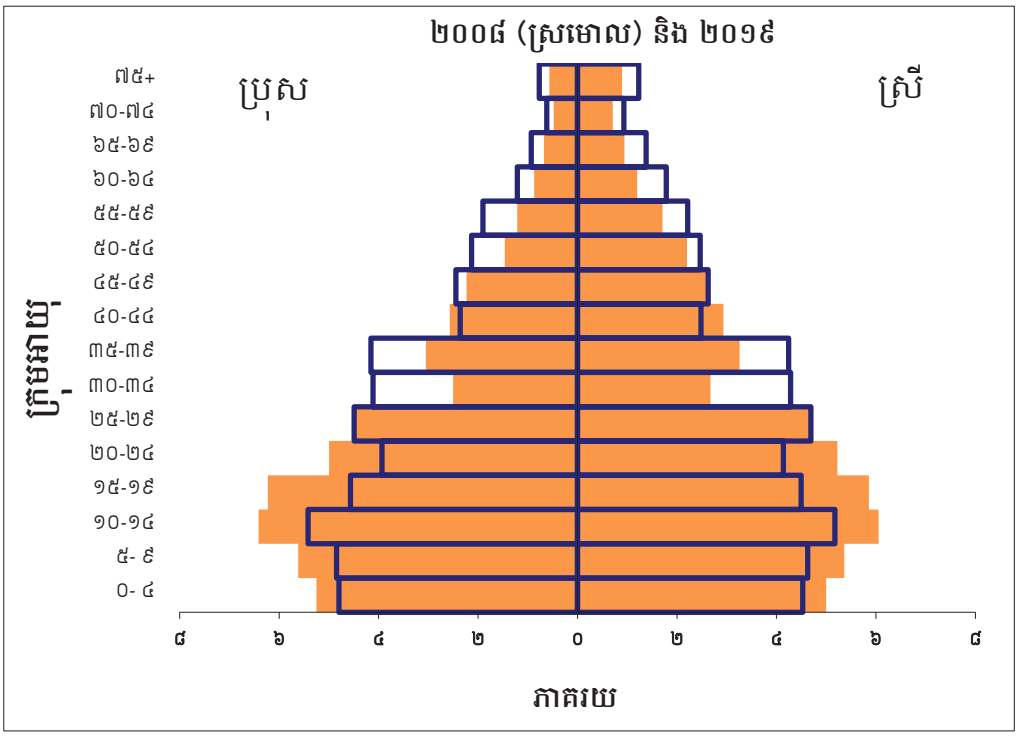

ពីរ៉ាមីតនៅទីប្រជុំជន ឆ្នាំ២០១៩ បង្ហាញពីការថយចុះនៃក្រុមអាយុយុវជនសម្រាប់ប្រុស ស្រី ក្នុងក្រុមអាយុ ១៥-២៩ ឆ្នាំ។ មូលហេតុចម្បងនៃនិន្នាការនេះ អាចមកពីការវិលត្រឡប់មកលំនៅដ្ឋានអចិន្ត្រៃយ៍របស់ក្រុមកម្មករវ័យ

ចក្រកាត់ដេរជាច្រើនពាន់នាក់នៅជនបទដែលភាគច្រើនជាក្មេងស្រី ដោយសារតែការបិទរោងចក្រកាត់ដេរមួយចំនួនក្នុងអំឡុងពេលជំរឿនចុងក្រោយ។

រូប ៣.៣.២.២. ពីរ៉ាមីតអាយុប្រជាជន កម្ពុជា ទីប្រជុំជន ២០០៨ និង ២០១៩

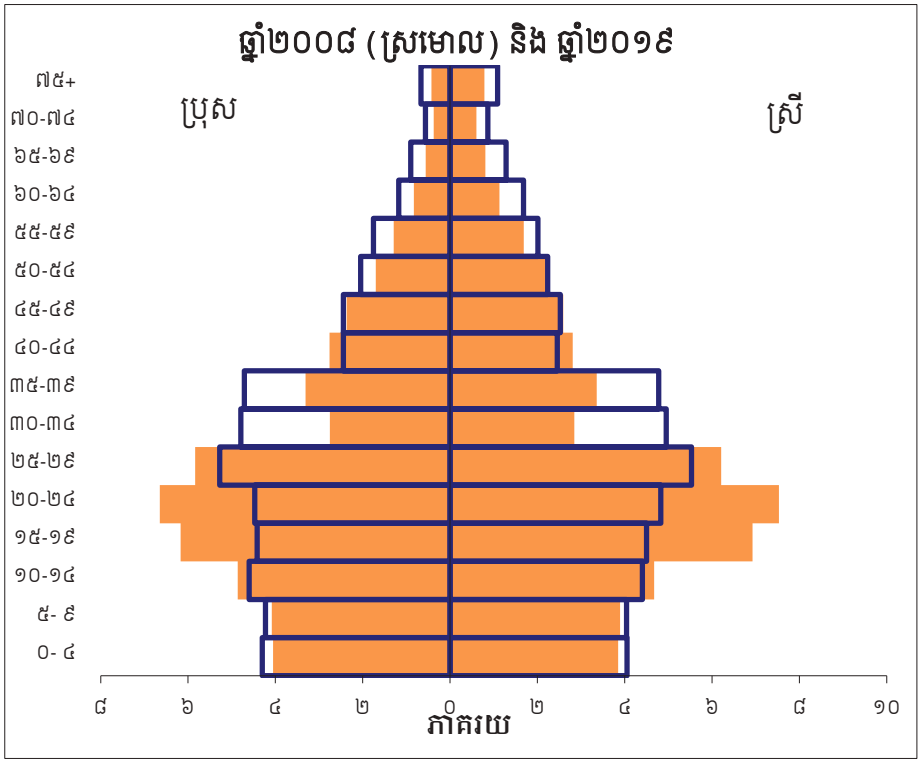

រូប ៣.៣.២.៣. ពីរ៉ាមីតអាយុប្រជាជន កម្ពុជា ជនបទ ២០០៨ និង ២០១៩

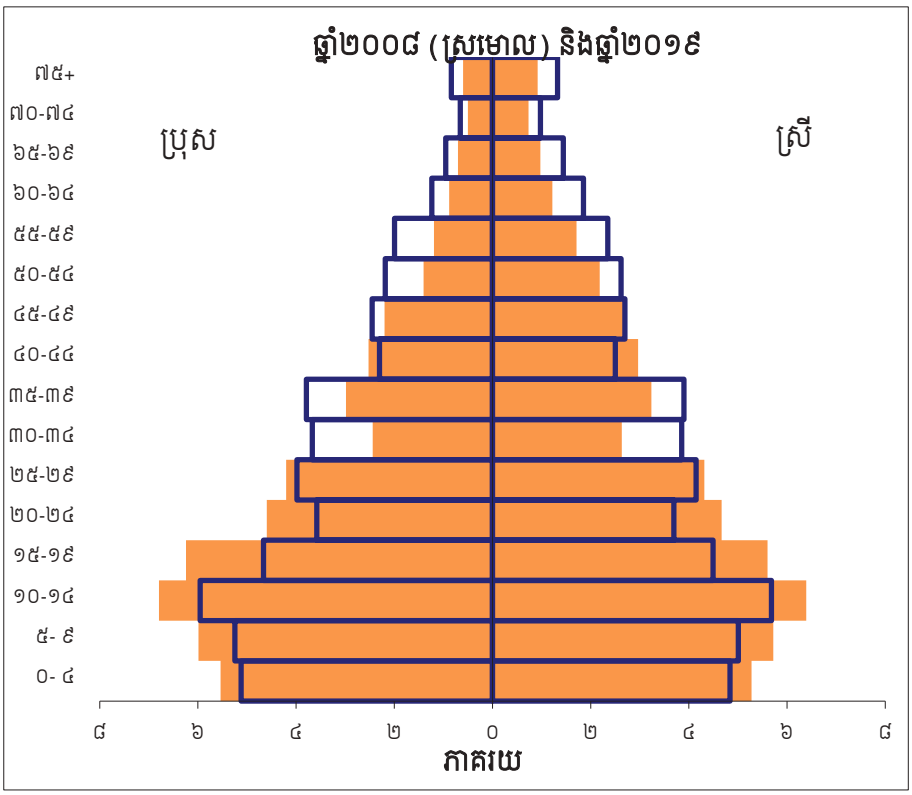

តាមការសង្កេតបានឲ្យដឹងថា ភាពខុសគ្នាឲ្យកត់សម្គាល់រវាងពីរ៉ាមីតរចនាសម្ព័ន្ធអាយុនៅតំបន់ទីប្រជុំជន និងជនបទ ដូចក្នុងរូប ៣.៣.២.៤។ តំបន់ជនបទមានក្រុមអាយុវ័យក្មេង និងជាពិសេសក្រុមអាយុវ័យចាស់ច្រើន។ និយាយដោយឡែក នៅទីប្រជុំជនមានប្រជាជនក្នុងក្រុមអាយុកម្លាំងពលកម្មជាសកម្មជនសេដ្ឋកិច្ចច្រើន (១៥-៥៩)។ និន្នាការ នេះអាចដោយសារបំលាស់ទីរបស់ប្រជាជនពីជនបទទៅទីប្រជុំជន ដើម្បីរកការងារធ្វើនៅទីប្រជុំជន។ ពីរ៉ាមីតនៅទីប្រជុំជនរីកកណ្តាលហើយមានលក្ខណៈរួមចង្កៀតនៅខាងចុង អាចបញ្ជាក់បានថាមានសមាមាត្រប្រជាជនក្នុងក្រុមអាយុកម្លាំងពលកម្មច្រើន និងមានក្រុមមនុស្សចាស់តិច។ ផ្ទុយមកវិញ ពីរ៉ាមីតនៅជនបទមានការរីកទូលាយនៅក្នុងក្រុមប្រជាជន វ័យក្មេង និងតូចចង្អៀតនៅក្បាលពីរ៉ាមីតមិនដូចនៅទីប្រជុំជនឡើយ។ នេះបង្ហាញយ៉ាងច្បាស់ថាតំបន់ជនបទមានប្រជាជនវ័យក្មេង និងប្រជាជនវ័យចាស់ច្រើន។ ទម្រង់នេះត្រូវបានកត់សម្គាល់នៅដំរឿនទាំងពីរ ឆ្នាំ ២០០៨ និង២០១៩។

រូប ៣.៣.២.៤. ពីរ៉ាមីតអាយុប្រជាជន កម្ពុជា ទីប្រជុំជន ជនបទ ២០១៩

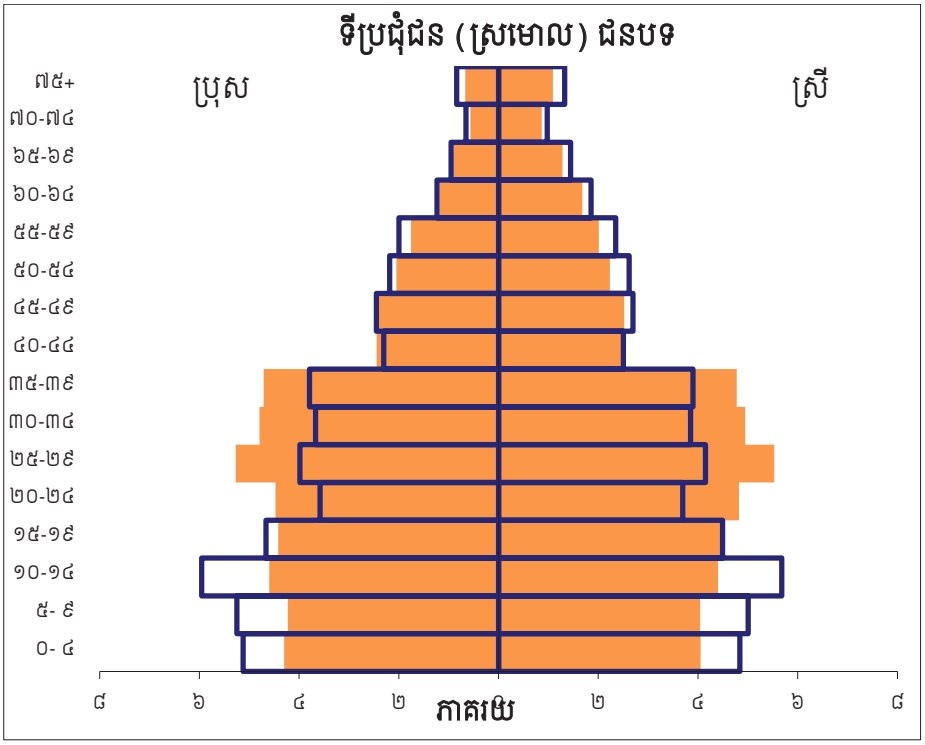

៣.៤. សមាសភាពភេទ

សមាសភាពភេទ គឺជាសូចនាករមូលដ្ឋានចម្បងរបស់ប្រជាសាស្ត្រ មានសារៈសំខាន់សម្រាប់ការវិភាគអំពីប្រជាជន សេដ្ឋកិច្ច និងសង្គម។ ការផ្លាស់ប្តូរសមាសភាពភេទភាគច្រើនឆ្លុះបញ្ចាំងពីទម្រង់សេដ្ឋកិច្ច វប្បធម៌ និងសង្គមតាមបែបផ្សេងៗគ្នា។

ផលធៀបភេទ ឬអត្រាភេទត្រូវកំណត់ដោយចំនួនប្រជាជនបុរសក្នុងចំណោមស្ត្រី ១០០។ បើផលធៀបភេទលើសពី ១០០ មានន័យថាចំនួនបុរសលើសចំនួនស្ត្រី ផ្ទុយមកវិញបើផលធៀបភេទតិចជាង ១០០ បញ្ជាក់ថាចំនួនស្ត្រី

មានលើសចំនួនបុរស ដែលបង្ហាញអំពីចរិតលក្ខណៈសង្គមដ៏សំខាន់ក្នុងការរស់រែងសមាមាត្រនៃសមធម៌ទូទៅរវាងបុរស និងស្ត្រីនៅក្នុងសង្គម និងមានឥទ្ធិពលដោយផ្ទាល់ទៅលើការស្វែងរកដៃគូអាពាហ៍ពិពាហ៍ ព្រមទាំងកម្មវិធីអភិវឌ្ឍន៍ ហើយក៏អាចប៉ះពាល់ខុសគ្នាទៅលើគុណភាពនៃជីវិតរបស់បុរស និងស្ត្រីផងដែរ។ សូចនាករនេះត្រូវបានប្រើសម្រាប់សិក្សាអំពីផលធៀបភេទរបស់ប្រជាជនកម្ពុជា (ផលធៀបភេទ)។

ព័ត៌មានមូលដ្ឋាននេះត្រូវបានប្រមូលតាមរយៈជំរឿនទាំងនៅឆ្នាំ១៩៩៨ និងឆ្នាំ២០០៨ ជំរឿននៅប្រទេសកម្ពុជាត្រូវបានបញ្ចូលពត៌មានបុរស និងស្ត្រី ហើយបានផលិតសម្រាប់ប្រធានបទស្ទើរតែទាំងអស់។ នេះគឺជាតម្រូវការមូលដ្ឋានមួយនៅក្នុងការកសាងផែនការ ដែលអាចជួយកំណត់នូវផលប៉ះពាល់យេនឌ័រ ក្នុងសកម្មភាពអភិវឌ្ឍន៍ និងជួយឆ្លើយតបដ៏មានប្រសិទ្ធភាពចំពោះបញ្ហាយេនឌ័រ។ លទ្ធផលចុងក្រោយនៃចំនួនប្រជាជននៅក្នុងជំរឿនទូទៅប្រជាជននៅកម្ពុជាឆ្នាំ២០១៩ មានប្រជាជនចំនួន ១៥.៥៥២.២១១នាក់ ក្នុងនោះ ៤៨,៧ ភាគរយ ជាបុរស និង ៥១,៣ ភាគរយជាស្ត្រី។

ជាទូទៅ ចំនួនកំណើតបុរស និងចំនួនកំណើតស្ត្រីមិនមានសមភាពទេក្នុងបណ្តាប្រទេសទាំងអស់។ ការសិក្សាអំពីការផ្តល់កំណើតកូនបានបង្ហាញថា ចំនួនកំណើតបុរសតែងតែច្រើនជាងចំនួនកំណើតរបស់ស្ត្រី។ ផលធៀបភេទពីកំណើតប្រែប្រួលក្នុងរង្វង់ ១០២ ទៅ ១១០ នៅប្រទេសភាគច្រើន (Haupt et al., 2011)។ ផលធៀបភេទនៅកម្ពុជាដែលបានប៉ាន់ស្មាននៅពេលកើត ប្រមាណ ១០៥។

ផលធៀបភេទ ឬអត្រាភេទនៅកម្ពុជាមាន ៩៤,៩ យោងតាមលទ្ធផលចុងក្រោយជំរឿនទូទៅនៅព្រះរាជាណាចក្រកម្ពុជា ឆ្នាំ២០១៩។ ចំនួនស្ត្រីមានច្រើនជាងចំនួនបុរស ក្នុងចំណោមប្រជាជនកម្ពុជា។ នៅប្រទេសភាគច្រើនមានផលធៀបភេទស្ថិតក្នុងចន្លោះពី ៩៥ ទៅ ១០៥។ ផលធៀបភេទ ឬអត្រាភេទកម្ពុជា ហាក់ស្ថិតនៅស្ថេរតាំងពីឆ្នាំ ២០០៨។

ផលធៀបភេទនៅកម្ពុជាមានភាពខុសគ្នាពីខេត្តមួយទៅខេត្តមួយ (តារាង ៣.៤.១)។ នៅឆ្នាំ២០១៩ ខេត្តចំនួន ៨ មានផលធៀបភេទខ្ពស់លើសពី ១០០ ខេត្តទាំងនោះរួមមាន ខេត្តព្រះសីហនុ (១០៨,៦) មណ្ឌលគីរី (១០៥,០) ស្ទឹងត្រែង (១០៣,៨) ប៉ៃលិន (១០២,៩) រតនគីរី (១០២,៣) ឧត្តរមានជ័យ (១០២,០) កោះកុង និងព្រះវិហារ (១០១,៦)។ ផលធៀបភេទនៅរាជធានីភ្នំពេញមានតែ ៩៤,០។ ខេត្តដែលមានផលធៀបភេទទាបជាងគេគឺខេត្តព្រៃវែង ដោយសារបុរសពេញវ័យជាច្រើនទៅធ្វើការនៅរោងចក្រ ឬវិស័យសេដ្ឋកិច្ចផ្សេងៗ ឬផ្លាស់ប្តូរទៅកន្លែងផ្សេងនៅក្នុងប្រទេសកម្ពុជា ឬចំណាកស្រុកទៅប្រទេសជិតខាង។

តារាង ៣.៤.១. ការបែងចែករបាយប្រជាជន តាមរាជធានី ខេត្ត កម្ពុជា ឆ្នាំ២០០៨-២០១៩

រាជធានី ខេត្ត	២០០៨		២០១៩		ផលធៀបកេទ	
	ប្រុស	ស្រី	ប្រុស	ស្រី	២០០៨	២០១៩
(១)	(២)	(៣)	(៤)	(៥)	(៦)	(៧)
សរុប	**៦.៥១៦.០៥៤**	**៦.៨៧៩.៦២៨**	**៧.៥៧១.៨៣៧**	**៧.៩៨០.៣៧៤**	**៩៤,៧**	**៩៤,៩**
ទីប្រជុំជន	**១.២៥៥.៥៧០**	**១.៣៥៨.៤៥៧**	**២.៩៩៣.៣៣៩**	**៣.១៤១.៨៥៥**	**៩២,៤**	**៩៥,៣**
ជនបទ	**៥.២៦០.៤៨៤**	**៥.៥២១.១៧១**	**៤.៥៧៨.៤៩៨**	**៤.៨៣៨.៥១៩**	**៩៥,៣**	**៩៤,៦**
បន្ទាយមានជ័យ	៣៣១.៧១៥	៣៤៦.១៥៧	៤២៧.៩៤៥	៤៣៣.៩៣៨	៩៥,៨	៩៨,៦
បាត់ដំបង	៥០៦.៣៥១	៥១៨.៨២៣	៤៩០.៤២៤	៥០៦.៧៤៥	៩៧,៦	៩៦,៨
កំពង់ចាម	៤៥០.៣២៩	៤៧៥.៦៦៣	៤៣១.៣២៧	៤៦៨.៤៦៤	៩៤,៧	៩២,១
កំពង់ឆ្នាំង	២២៧.០០៧	២៤៥.៣៣៤	២៥២.១៨៥	២៧៤.៨៤២	៩២,៥	៩១,៨
កំពង់ស្ពឺ	៣៤៨.៥១២	៣៦៨.៤៣២	៤២៥.១០២	៤៥២.៤២១	៩៤,៦	៩៤,០
កំពង់ធំ	៣០៧.៧២៤	៣២៣.៦៨៥	៣៣០.៦០២	៣៥០.៩៤៧	៩៥,១	៩៤,២
កំពត	២៨៤.១២៣	៣០១.៧២៧	២៨៧.៥៩០	៣០៦.២៣៩	៩៤,២	៩៣,៩
កណ្តាល	៦១២.៦៩២	៦៥២.៥៨៨	៥៨១.៥៦៣	៦២០.០១៨	៩៣,៩	៩៣,៨
កោះកុង	៥៩.៣២៧	៥៨.១៥៤	៦៣.៤៤៤	៦២.៤៥៨	១០២,០	១០១,៦
ក្រចេះ	១៥៩.១៤៦	១៦០.០៧១	១៨៦.៦៥៨	១៨៨.០៩៧	៩៩,៤	៩៩,២
មណ្ឌលគីរី	៣១.៣៧២	២៩.៧៣៥	៤៧.២៤២	៤៤.៩៧១	១០៥,៥	១០៥,០
ភ្នំពេញ	៦២៥.៥៤០	៧០២.០៧៥	១.១០៥.៦៧៣	១.១៧៦.២៧៨	៨៩,១	៩៤,០
ព្រះវិហារ	៨៥.៣១៩	៨៥.៨២០	១២៨.៤៣៦	១២៦.៣៩១	៩៩,៤	១០១,៦
ព្រៃវែង	៤៥៣.០៨២	៤៩៤.២៩០	៤៩៨.៧១១	៥៥៩.០០៩	៩១,៧	៨៩,២
ពោធិ៍សាត់	១៩២.៩៥៤	២០៤.២០៧	២០៤.១៧២	២១៥.៧៨០	៩៤,៥	៩៤,៦
រតនគីរី	៧៦.១១៥	៧៤.៣៥១	១០៩.៩៧៨	១០៧.៤៧៥	១០២,៤	១០២,៣
សៀមរាប	៤៣៩.៩៨២	៤៥៦.៤៦១	៤៩៧.៤៥០	៥១៦.៧៨៤	៩៦,៤	៩៦,៣
ព្រះសីហនុ	១១០.៧៧៧	១១០.៦១៩	១៦១.៤៦២	១៤៨.៦១០	១០០,១	១០៨,៦
ស្ទឹងត្រែង	៥៥.៦៣៤	៥៦.០៣៧	៨៤.៣៩៤	៨១.៣១៩	៩៩,៣	១០៣,៨
ស្វាយរៀង	២៣១.៥៧៨	២៥១.២១០	២៤៩.៥៨១	២៧៥.៩១៦	៩២,២	៩០,៥
តាកែវ	៤១០.៧៨២	៤៣៤.១២៤	៤៣១.២៦៦	៤៦៩.៦៤៨	៩៤,៦	៩១,៨
ឧត្តរមានជ័យ	៩៣.៦៤៦	៩២.១៧៣	១៣៩.៣៧៨	១៣៦.៦៦០	១០១,៦	១០២,០
កែប	១៧.៦៧៤	១៨.០៧៩	២១.០៦៤	២១.៦០១	៩៧,៨	៩៧,៥
ប៉ៃលិន	៣៦.៣៤០	៣៤.១៤៦	៣៨.១០០	៣៧.០១២	១០៦,៤	១០២,៩
ត្បូងឃ្មុំ	៣៦៨.៣៣៣	៣៨៥.៦៦៧	៣៧៨.០៩០	៣៩៨.៧៥១	៩៥,៥	៩៤,៨

សម្គាល់ ៖ តួលេខនេះមិនរាប់បញ្ចូលពលករចំណាកស្រុកទៅក្រៅប្រទេស

ផែនទី ៣.៤.១. ផលធៀបភេទ តាមរាជធានី ខេត្ត កម្ពុជា ឆ្នាំ២០១៩

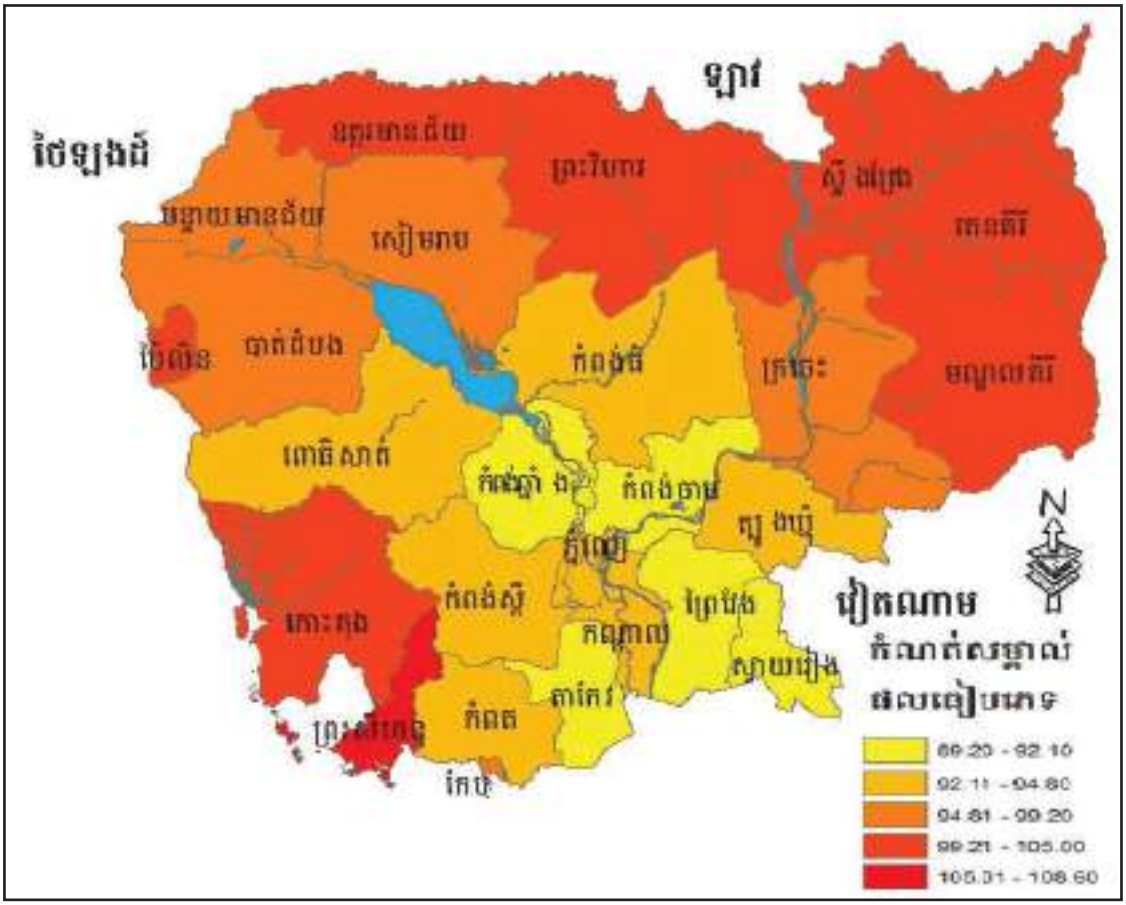

ផលធៀបភេទខុសគ្នាតាមក្រុមអាយុ (តារាង ២.៤.២)។ ក្នុងឆ្នាំ២០០៨ និងឆ្នាំ២០១៩ មានស្រីក្រុមអាយុ ២០-២៤ ឆ្នាំឡើង មានចំនួនច្រើន និងមានការកត់សម្គាល់នៃចំនួនប្រុសច្រើនជាងស្រីក្នុងក្រុមអាយុក្មេង។

តារាង ៣.៤.២ បង្ហាញចំនួនប្រជាជនស្រីច្រើនជាងប្រុសនៅកម្ពុជា លើកលែងតែក្រុមអាយុទាបជាង ២០ឆ្នាំ។

តារាង ៣.៤.២. ការបែងចែកផលធៀបភេទ តាមក្រុមអាយុ ភេទ កម្ពុជា ឆ្នាំ២០០៨-២០១៩

ក្រុមអាយុ	ផលធៀបភេទ		
	ឆ្នាំ ១៩៩៨	ឆ្នាំ ២០០៨	ឆ្នាំ ២០១៩
(១)	(២)	(៣)	(៤)
សរុប	**៩៣,០**	**៩៤,៧**	**៩៤,៩**
០ - ៤	១០៣,៩	១០៥,០	១០៥,៩
៥ - ៩	១០៤,០	១០៤,៧	១០៤,៧
១០ - ១៤	១០៥,៥	១០៦,០	១០៤,៧
១៥ - ១៩	៩៧,៧	១០៦,៣	១០១,៦
២០ - ២៤	៩០,៤	៩៥,៦	៩៥,០
២៥ - ២៩	៩២,៥	៩៦,៥	៩៥,៧
៣០ - ៣៤	៨៩,៧	៩៣,៥	៩៦,០
៣៥ - ៣៩	៨៧,៨	៩៣,៥	៩៧,៨
៤០ - ៤៤	៦៧,២	៨៧,៦	៩៤,៩
៤៥ - ៤៩	៧២,៧	៨៤,៣	៩៣,១
៥០ - ៥៤	៧៣,៥	៦៦,៥	៨៦,៤
៥៥ - ៥៩	៧៥,១	៧១,០	៨៥,៨
៦០ - ៦៤	៧៣,២	៧២,៦	៦៧,៩
៦៥ - ៦៩	៧៣,៤	៧១,៧	៦៧,៤
៧០ - ៧៤	៧១,៥	៦៧,៣	៦៦,៣
៧៥ +	៦៧,៦	៦៣,២	៦២,៦

សម្គាល់ ៖ តួលេខនេះមិនរាប់បញ្ចូលពលករចំណាកស្រុកទៅក្រៅប្រទេស

៣.៥. ស្ថានភាពអាពាហ៍ពិពាហ៍ និងអាយុមធ្យមរៀបការលើកដំបូង

៣.៥.១. ស្ថានភាពអាពាហ៍ពិពាហ៍

ស្ថានភាពអាពាហ៍ពិពាហ៍គឺជាកត្តាសំខាន់នៅក្នុងសក្តានុពលរបស់ប្រជាជន ដោយសារវាមានឥទ្ធិពលដល់លទ្ធភាពបង្កើតកូន មរណភាព និងការផ្លាស់ប្តូរលំនៅដ្ឋាន។ តារាង ៣.៥.១ ខាងក្រោមបង្ហាញពីការបែងចែកប្រជាជនប្រុស និងស្រីដែលមានអាយុចាប់ពី ១៥ ឆ្នាំឡើង តាមប្រភេទនៃស្ថានភាពអាពាហ៍ពិពាហ៍។ សំណួរស្តីពីស្ថានភាពអាពាហ៍ពិពាហ៍នៅក្នុងជំរឿនឆ្នាំ២០១៩ ត្រូវបានបែងចែកជាក្រុមដូចជា៖ មិនដែលរៀបការ បច្ចុប្បន្នរៀបការ មេម៉ាយ/ពោះម៉ាយ លែងលះ និងទំនាស់រស់នៅផ្សេងគ្នា។ មនុស្សម្នាក់ត្រូវបានគេចាត់ទុកថាបច្ចុប្បន្នរៀបការ ប្រសិនបើតាមច្បាប់ ឬទំនៀមទម្លាប់ និងទំនៀមទម្លាប់ក្នុងស្រុកគាត់ ត្រូវបានគេទទួលស្គាល់ថាបានរៀបការ ឬរស់នៅជាមួយអ្នកដែលមានភេទផ្ទុយគ្នាជាប្តី និងប្រពន្ធ។

ជំរឿនឆ្នាំ២០១៩ បច្ចុប្បន្នរៀបការមានសមាមាត្រខ្ពស់ជាងគេប្រមាណ ៦៦,២ ភាគរយនៃចំនួនប្រជាជនអាយុចាប់ពី ១៥ ឆ្នាំឡើង។ ប្រជាជនមិនដែលរៀបការមាន ២៧,៥ ភាគរយនៃប្រជាជនអាយុចាប់ពី ១៥ ឆ្នាំឡើង។ សមាមាត្រស្ត្រីមេម៉ាយមានប្រមាណ ៦,៣ ភាគរយ។ ទោះជាយ៉ាងណាក៏ដោយ ស្ត្រីមេម៉ាយ លែងលះគ្នា និងទំនាស់

រស់នៅផ្សេងគ្នាមានចំនួនច្រើនជាងបុរស។ ជាលទ្ធផលបុរសមានអត្រាស្លាប់ខ្ពស់ជាងស្ត្រី។ លើសពីនេះទៀតបានបញ្ជាក់ថាបុរសមានទំនោរក្នុងការរៀបការម្តងទៀតច្រើនជាងស្ត្រី ដោយសារករណីមួយចំនួនដូចជាបុរសពឹងផ្អែកលើស្ត្រីចំពោះការទទួលខុសត្រូវក្នុងគ្រួសារ ហើយបាតុភូតនេះស្ទើរតែមានគ្រប់ប្រទេសទាំងអស់នៅលើពិភពលោក។

តារាង ៣.៥.១. ប្រជាជនអាយុ ១៥ ឆ្នាំឡើង តាមស្ថានភាពអាពាហ៍ពិពាហ៍ ភេទ និងតំបន់ កម្ពុជា ឆ្នាំ២០០៨- ២០១៩

ស្ថានភាពអាពាហ៍ពិពាហ៍	ឆ្នាំ					
	២០០៨			២០១៩		
	ទាំងពីរភេទ	ប្រុស	ស្រី	ទាំងពីរភេទ	ប្រុស	ស្រី
(១)	(២)	(៣)	(៤)	(៥)	(៦)	(៧)
ចំនួន						
សរុប	៨.៨៨១.៨៩០	៤.២០១.២៤៨	៤.៦៨០.៦៤២	១០.៩៧៧.៩១២	៥.២២៧.៨៩៩	៥.៧៥០.០១៣
មិនដែលរៀបការ	២.៩០៥.២៧៦	១.៥៥៤.៥១៤	១.៣៥០.៧៦២	៣.០១៧.៨១៦	១.៦២៩.២២៧	១.៣៨៨.៥៨៩
បានរៀបការហើយ	៥.៣៤៣.៧០៦	២.៥៥៤.៦៤៤	២.៧៨៩.០៦២	៧.២៦៦.០៣៦	៣.៤៤៧.៤១៣	៣.៨១៨.៦២៣
មេម៉ាយ/ពោះម៉ាយ	៤៤៣.៥៦៨	៥៤.១៧៧	៣៨៩.៣៩១	៤៤១.១៨៣	៧៩.៣៤៧	៣៦១.៨៣៦
លែងលះ	១៧៩.០១៦	៣៥.១៧៨	១៤៣.៨៣៨	២៣៨.២៦១	៦៦.៣៥២	១៧១.៩០៩
ទំនាស់រស់នៅផ្សេងគ្នា	១០.៣២៤	២.៧៣៥	៧.៥៨៩	១៤.៦១៦	៥.៥៦០	៩.០៥៦
ទីប្រជុំជន	១.៩៤៩.៦៧៦	៩១៥.៨១៤	១.០៣៣.៨៦២	៤.៥៦១.២៤០	២.១៨៧.១២៧	២.៣៧៤.១១៣
មិនដែលរៀបការ	៨០៩.៨៩៥	៤១០.១៥១	៣៩៩.៧៤៤	១.៤១៧.១៩៧	៧៥០.៤១២	៦៦៦.៧៨៥
បានរៀបការហើយ	១.០២១.៣០១	៤៨៨.៨៦៧	៥៣២.៤៣៤	២.៨៥០.២២២	១.៣៦២.២១៧	១.៤៨៨.០០៥
មេម៉ាយ/ពោះម៉ាយ	៧៩.១៥៧	៨.៧២៥	៧០.៤៣២	១៧០.៦៤៩	៣៥.៦៧១	១៣៤.៩៧៨
លែងលះ	៣៦.៧៩៧	៧.៣៣៥	២៩.៤៦២	១១៤.៧៥០	៣៥.៣៣០	៧៩.៤២០
ទំនាស់រស់នៅផ្សេងគ្នា	២.៥២៦	៧៣៦	១.៧៩០	៨.៤២២	៣.៤៩៧	៤.៩២៥
ជនបទ	៦.៩៣២.២១៤	៣.២៨៥.៤៣៤	៣.៦៤៦.៧៨០	៦.៤១៦.៦៧២	៣.០៤០.៧៧២	៣.៣៧៥.៩០០
មិនដែលរៀបការ	២.០៩៥.៣៨១	១.១៤៤.៣៦៣	៩៥១.០១៨	១.៦០០.៦១៩	៨៧៨.៨១៥	៧២១.៨០៤
បានរៀបការហើយ	៤.៣២២.៤០៥	២.០៦៥.៧៧៧	២.២៥៦.៦២៨	៤.៤១៥.៨១៤	២.០៨៥.១៩៦	២.៣៣០.៦១៨
មេម៉ាយ/ពោះម៉ាយ	៣៦៤.៤១១	៤៥.៤៥២	៣១៨.៩៥៩	២៧០.៥៣៤	៤៣.៦៧៦	២២៦.៨៥៨
លែងលះ	១៤២.២១៩	២៧.៨៤៣	១១៤.៣៧៦	១២៣.៥១១	៣១.០២២	៩២.៤៨៩
ទំនាស់រស់នៅផ្សេងគ្នា	៧.៧៩៨	១.៩៩៩	៥.៧៩៩	៦.១៩៤	២.០៦៣	៤.១៣១
ភាគរយ						
សរុប	១០០	១០០	១០០	១០០	១០០	១០០
មិនដែលរៀបការ	៣២,៧	៣៧,០	២៨,៩	២៧,៥	៣១,២	២៤,១
បានរៀបការហើយ	៦០,២	៦០,៨	៥៩,៦	៦៦,២	៦៥,៩	៦៦,៤
មេម៉ាយ/ពោះម៉ាយ	៥,០	១,៣	៨,៣	៤,០	១,៥	៦,៣
លែងលះ	២,០	០,៨	៣,១	២,២	១,៣	៣,០
ទំនាស់រស់នៅផ្សេងគ្នា	០,១	០,១	០,២	០,១	០,១	០,២
ទីប្រជុំជន	១០០	១០០	១០០	១០០	១០០	១០០
មិនដែលរៀបការ	៤១,៥	៤៤,៨	៣៨,៧	៣១,១	៣៤,៣	២៨,១
បានរៀបការហើយ	៥២,៤	៥៣,៤	៥១,៥	៦២,៥	៦២,៣	៦២,៧
មេម៉ាយ/ពោះម៉ាយ	៤,១	១,០	៦,៨	៣,៧	១,៦	៥,៧
លែងលះ	១,៩	០,៨	២,៨	២,៥	១,៦	៣,៣

ស្ថានភាពអាពាហ៍ពិពាហ៍	ឆ្នាំ					
	២០០៨			២០១៩		
	ទាំងពីរភេទ	ប្រុស	ស្រី	ទាំងពីរភេទ	ប្រុស	ស្រី
(១)	(២)	(៣)	(៤)	(៥)	(៦)	(៧)
ទំនាស់រស់នៅផ្សេងគ្នា	០,១	០,១	០,២	០,២	០,២	០,២
ជនបទ	១០០	១០០	១០០	១០០	១០០	១០០
មិនដែលរៀបការ	៣០,២	៣៤,៨	២៦,១	២៤,៩	២៨,៩	២១,៤
បានរៀបការហើយ	៦២,៤	៦២,៩	៦១,៩	៦៨,៨	៦៨,៦	៦៩,០
មេម៉ាយ/ពោះម៉ាយ	៥,៣	១,៤	៨,៧	៤,២	១,៤	៦,៧
លែងលះ	២,១	០,៨	៣,១	១,៩	១,០	២,៧
ទំនាស់រស់នៅផ្សេងគ្នា	០,១	០,១	០,២	០,១	០,១	០,១

សម្គាល់៖ *គណនាដោយមិនរាប់បញ្ចូលស្ថានភាពអាពាហ៍ពិពាហ៍ដែលមិនបានរាយការណ៍*

រូប ៣.៥.១ បង្ហាញថាមិនដែលរៀបការ ឬនៅលីវក្នុងក្រុមអាយុ ១៥-១៩ ឆ្នាំ ប្រុសមាន ៩៨,២ និងស្រីមាន ៩១,៥ ភាគរយ។ ក្នុងក្រុមអាយុ ៣០-៣៤ ឆ្នាំ អត្រាមិនដែលរៀបការ ឬនៅលីវប្រុសបានថយចុះមកប្រមាណ ១៧,៩ ភាគរយ ធៀបជាមួយស្រី ១២,២ ភាគរយ។ ប្រជាជនដែលមានអាយុលើស ៥០ ឆ្នាំ មិនដែលរៀបការ មានភាគច្រើនមិនដែលរៀបការក្នុងជីវិតរបស់គាត់។ ស្រីមិនដែលរៀបការ ឬនៅលីវមានច្រើនជាងបុរសនៅពេលមានអាយុកាន់តែច្រើន។ ទោះជាយ៉ាងណាក៏ដោយ អត្រារបស់ស្ត្រីមិនដែលរៀបការ ឬនៅលីវបានធ្លាក់ចុះខ្លាំងនៅក្នុងអាយុ ២០ ឆ្នាំ។ អត្រាបុរសមិនដែលរៀបការ ឬនៅលីវមានខ្ពស់ជាងអត្រាស្ត្រីមិនដែលរៀបការ ឬនៅលីវ នៅគ្រប់ក្រុមអាយុក្រោម ៣០ ឆ្នាំ។ ចាប់ពីក្រុមអាយុ ៣០-៣៤ ឆ្នាំ អត្រាទាបស្រាប់របស់បុរសនៅលីវគ្រប់ក្រុមអាយុ មានទាបជាងអត្រារបស់ស្ត្រី ទាំងឆ្នាំ ២០០៨ និងឆ្នាំ២០១៩។

រូប ៣.៥.១. ភាគរយមិនទាន់រៀបការអាយុ១៥ ឆ្នាំឡើង តាមភេទ ឆ្នាំ២០០៨-២០១៩

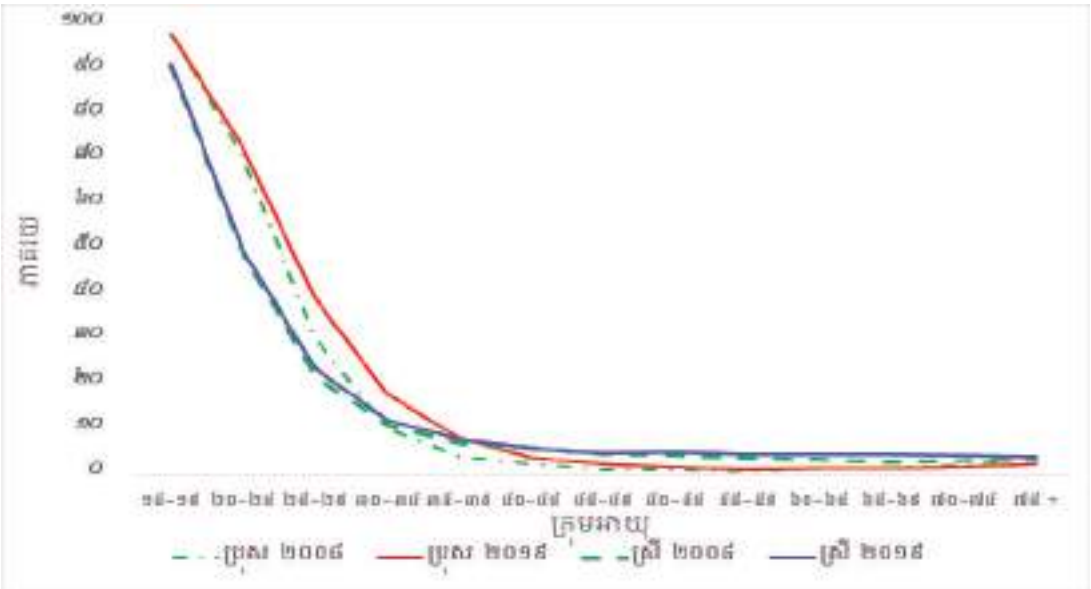

ជាទូទៅ អាយុបានរៀបអាពាហ៍ពិពាហ៍របស់បុរសខ្ពស់។ បុរសស្ទើរតែទាំងអស់បានរៀបការយ៉ាងតិចម្តងក្នុងមួយជីវិតរបស់ពួកគេ។ ក្រុមអាយុ ៥០-៥៤ ឆ្នាំ បុរសតែមួយភាគរយដែលមិនបានរៀបការ ខណៈដែលស្ត្រីស្ថិតក្នុង

ក្រុមអាយុដូចគ្នាមានដល់ទៅ ៥ ភាគរយ។ ស្ត្រីភាគច្រើនអាចរៀបការមុនបុរស។ សមាមាត្ររៀបការរបស់ស្ត្រីខ្ពស់ជាងបុរស ក្នុងគ្រប់ក្រុមអាយុក្រោម ៣០-៣៤ ឆ្នាំ ។ នៅក្រុមអាយុ ៣០-៣៤ ឆ្នាំ របត់មួយបានបង្ហាញភាពខុសគ្នារវាងសមាមាត្ររបស់ប្រុស និងស្រី។ បន្ទាប់ពីក្រុមអាយុនេះ បុរសមានសមាមាត្រខ្ពស់ជាងស្ត្រី ដែលបានរៀបការ ហើយគំលាតនៃសមាមាត្រនេះកាន់តែធំ។

រូប ៣.៥.២. ភាគរយបច្ចុប្បន្នរៀបការអាយុ១៥ ឆ្នាំឡើង តាមភេទ ឆ្នាំ២០០៨-២០១៩

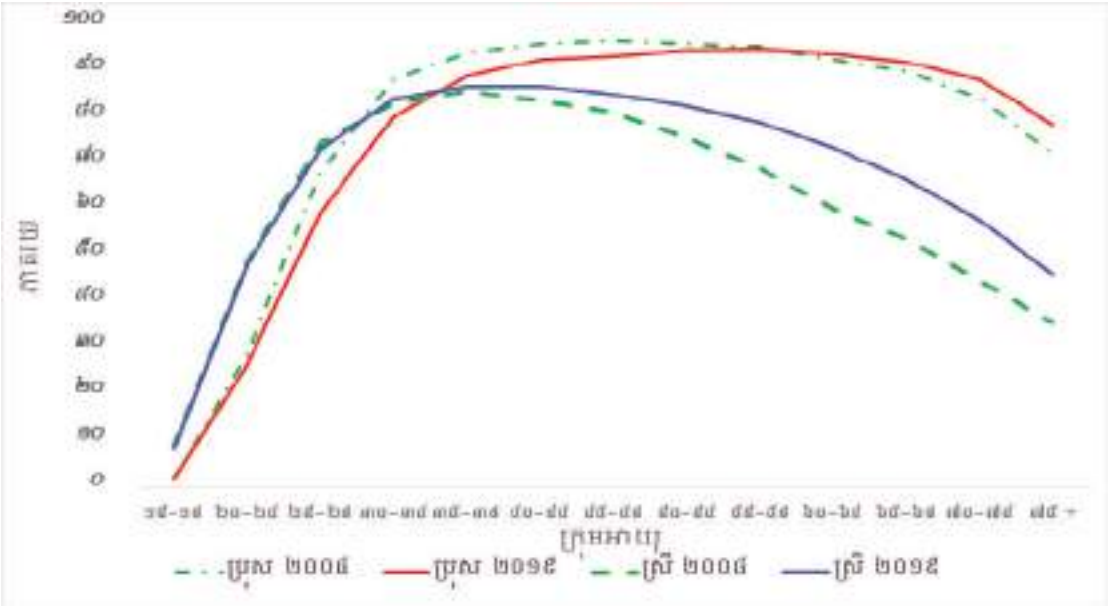

អត្រាមេម៉ាយ ឬពោះម៉ាយមានលក្ខណៈវិជ្ជមានទៅនឹងអាយុ ជាមួយអត្រាកើនឡើងបន្តិចនៅពេលអាយុកើនឡើង។ អត្រាមេម៉ាយ ឬពោះម៉ាយ លែងលះគ្នា និងរស់នៅផ្សេងគ្នាមានប្រមាណ ៦,៣ ភាគរយ ក្នុងចំណោមប្រជាជនពេញវ័យអាយុ ១៥ ឆ្នាំឡើង បុរសមាន ២,៩ ភាគរយ ធៀបនឹងស្ត្រី ៩,៤ ភាគរយ។ ដោយឡែកសមាមាត្រមេម៉ាយ ឬពោះម៉ាយ/រស់នៅផ្សេងគ្នា ក្នុងចំណោមប្រជាជនអាយុ ៦០ ឡើង សមាមាត្រនៃស្ត្រីមេម៉ាយមានច្រើនជាង ៣ ដងនៃសមាមាត្របុរសពោះម៉ាយក្នុងវ័យនេះ (៣២,៩ ភាគរយ និង ៩,៤ ភាគរយ តាមលំដាប់រៀង)។ មូលហេតុនៃការខុសគ្នានេះជាទូទៅ បណ្តាលមកពីមរណភាពខ្ពស់របស់បុរសនៅក្នុងរបបខ្មែរក្រហម រួមជាមួយការរៀបការជាលើកទីពីររបស់បុរសពោះម៉ាយ។

រូប ៣.៥.៣. ភាគរយមេម៉ាយ ឬពោះម៉ាយ លែងលះគ្នា និងរស់នៅផ្សេងគ្នាអាយុ១៥ ឆ្នាំឡើង តាមភេទ ឆ្នាំ២០០៨-២០១៩

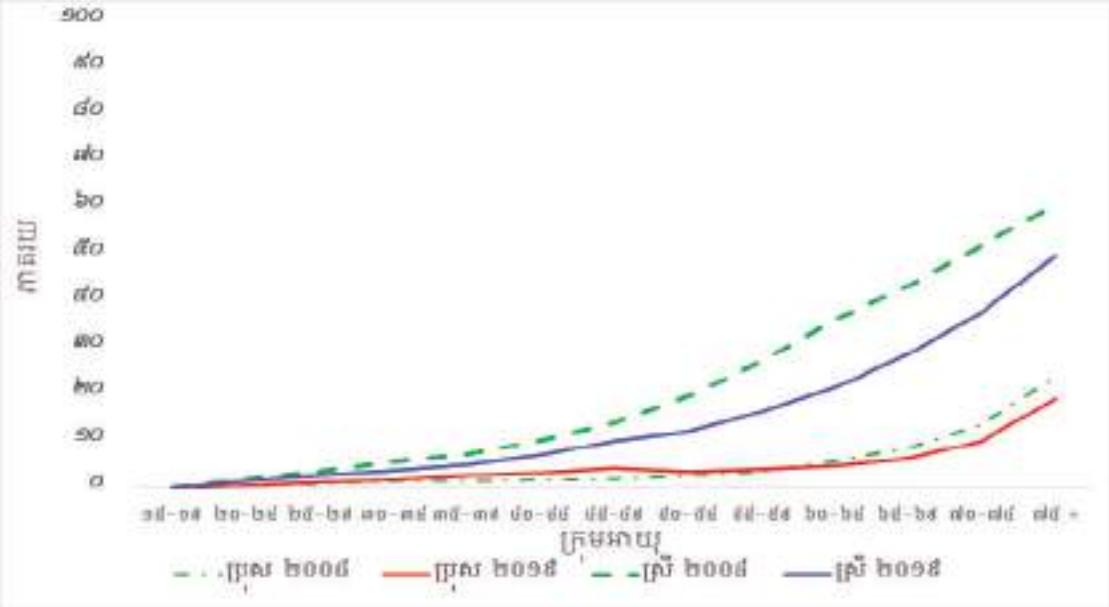

៣.៥.២. អាយុរៀបការលើកដំបូង

សំណួរដោយផ្ទាល់ពីអាយុរៀបការលើកដំបូងត្រូវបានស្រង់នៅក្នុងជំរឿន២០១៩ផងដែរ ប៉ុន្តែសំណួរំលឹកឡើងវិញពីអាពាហ៍ពិពាហ៍មានការខុសគ្នាខ្លាំងធៀបនឹងការគណនាដោយប្រយោល ដូច្នេះអាយុរៀបការមធ្យមត្រូវបានប៉ាន់ស្មានដោយវិធីសាស្ត្រប្រយោលពីទិន្នន័យស្ថានភាពអាពាហ៍ពិពាហ៍តាមអាយុ។ អាយុមធ្យមរៀបការលើកទីមួយ SMAM (Hajnal ឆ្នាំ១៩៥៣) គឺជាការប៉ាន់ស្មានអាយុមធ្យមដែលបានរស់នៅក្នុងក្រុមរបស់ស្ត្រី ឬបុរសមុនពេលពួកគេរៀបការជាលើកដំបូង។

អាយុរៀបការដំបូង (SMAM) ត្រូវបានទាញយកពីសមាមាត្ររបស់ប្រជាជនមិនទាន់រៀបការក្នុងក្រុមអាយុនីមួយៗបន្តគ្នា។ ការសន្មតទាក់ទងនឹងការគណនានេះ គឺការប្តូរក្នុងសមាមាត្រមិនទាន់រៀបការពីអាយុ X ទៅ X+1 ជាង្វាស់សមាមាត្រកំណើតក្នុងក្រុមបានរៀបការនៅអាយុ X ។ វិធីសាស្ត្រនេះអាចគណនាអាយុរៀបការជាមធ្យមរបស់ប្រជាជន (បុរស ឬស្ត្រី) អាយុ ១៥ ឆ្នាំឡើង មុនពេលពួកគេដល់អាយុ ៥០ ឆ្នាំ។ បន្ថែមពីនេះទៀត វាក៏បានផ្តល់ការប៉ាន់ស្មានអាយុមធ្យមរបស់ប្រជាជនមិនដែលបានរៀបការ បានរៀបការមុនអាយុ ៥០ ឆ្នាំផងដែរ។

ទោះជាយ៉ាងណាក៏ដោយ អាយុមធ្យមរៀបការលើកទីមួយនៅកម្ពុជា SMAM បានគណនាឃើញ ២៧,០ សម្រាប់បុរស និង ២៤,០ សម្រាប់ស្ត្រី ដោយផ្អែកលើការបែងចែកអាយុក្នុងជំរឿនឆ្នាំ២០១៩ របស់ប្រជាជនមិនដែលរៀបការនៅកម្ពុជា។ អាយុមធ្យមរៀបការលើកទីមួយ តាម SMAM បុរសខ្ពស់ជាងស្ត្រី។ សមាមាត្រស្ត្រីរៀបការនៅវ័យក្មេងខ្ពស់ជាង បើប្រៀបធៀបនឹងបុរសក្នុងក្រុមអាយុដូចគ្នា ដែលបង្ហាញជាទូទៅស្ត្រីរៀបការនៅវ័យក្មេងជាងបុរស (តារាង ៣.៥.២)។ បើប្រៀបធៀបនឹងឆ្នាំ២០០៨ អាយុជាមធ្យមនៃអាពាហ៍ពិពាហ៍បានកើនឡើង ១,៤ ឆ្នាំ និង ០,៧ ឆ្នាំ សម្រាប់បុរស និងស្ត្រី តាមលំដាប់រៀង។

ភាពខុសគ្នាទីប្រជុំជន និងជនបទ បានសង្កេតឃើញក្នុង SMAM។ សម្រាប់ទាំងបុរស និងស្ត្រី SMAM នៅតំបន់ទីប្រជុំជនខ្ពស់ជាងនៅតំបន់ជនបទ។ នៅឆ្នាំ២០១៩ SMAM ក្នុងចំណោមបុរសនៅទីប្រជុំជនមានអត្រាខ្ពស់ជាងបុរសនៅជនបទ ២,១ ឆ្នាំ។ ភាពខុសគ្នានេះ ក្នុងចំណោមស្ត្រីនៅទីប្រជុំជន និងស្ត្រីនៅជនបទមាន ២,៣ ឆ្នាំ។ បុរសនៅទីប្រជុំជនហាក់ដូចជាមាននិន្នាការរៀបការយឺតជាងបុរសនៅជនបទ។

តារាង ៣.៥.២. អាយុមធ្យមរៀបការលើកទីមួយ តាមភេទ និងតំបន់ កម្ពុជា ឆ្នាំ ២០០៨ និង ២០១៩

តំបន់	ឆ្នាំ ២០០៨			ឆ្នាំ ២០១៩		
	ប្រុស	ស្រី	គំលាតអាយុរៀបការដំបូង	ប្រុស	ស្រី	គំលាតអាយុរៀបការដំបូង
(១)	(២)	(៣)	(៤)	(៥)	(៦)	(៧)
សរុប	២៥,៦	២៣,៣	២,៣	២៧,០	២៤,០	៣,០
ទីប្រជុំជន	២៨,០	២៥,៥	២,៥	២៨,១	២៥,០	៣,១
ជនបទ	២៤,៨	២២,៥	២,៣	២៦,០	២២,៧	៣,៣

៣.៦. អាយុរៀបការយុវវ័យ

សមាមាត្រអាយុរៀបការរបស់យុវវ័យក្នុងចំណោមប្រុស និងស្រីស្ទើរតែដូចគ្នាទាំងឆ្នាំ២០០៨ និង ២០១៩ នៅថ្នាក់ជាតិ។ ទោះជាយ៉ាងណាក៏ដោយ នៅតំបន់ទីប្រជុំជនបានធ្លាក់ចុះបន្តិច ហើយបានកើនឡើងបន្តិចនៅតំបន់ជនបទ។ សម្រាប់ប្រុស និងស្រី សមាមាត្ររៀបការនៅយុវវ័យអាយុពី ១៥-១៩ ឆ្នាំ នៅជនបទ ខ្ពស់ជាងនៅតំបន់ទីប្រជុំជន (តារាង ៣.៦.១)។ សមាមាត្រដែលបានរៀបការក្នុងចំណោមស្ត្រីអាយុពី ២០-២៤ ឆ្នាំ នៅជនបទមានពីរដងបើប្រៀបធៀបនឹងតំបន់ទីប្រជុំជន។

តារាង ៣.៦.១. អាយុមធ្យមរៀបការដំបូង សមាមាត្រធ្លាប់រៀបការ តាមភេទ អាយុ និងតំបន់ កម្ពុជា ឆ្នាំ ២០០៨ -២០១៩

តំបន់	ប្រុស				ស្រី				អាយុមធ្យមរៀបការដំបូង ប្រុស និងស្រី
	អាយុមធ្យមរៀបការដំបូង	ភាគរយអ្នកធ្លាប់រៀបការ			អាយុមធ្យមរៀបការដំបូង	ភាគរយអ្នកធ្លាប់រៀបការ			
		១៥–១៩	២០-២៤	៤៥-៤៩		១៥–១៩	២០-២៤	៤៥-៤៩	
២០០៨									
សរុប	២៥,៦	១,៧	២៨,៥	៦៨,០	២៣,៣	៨,៤	៤៨,៨	៧៤,៤	២,៣
ទីប្រជុំជន	២៨,០	១,១	១៥,៥	៤៩,៣	២៥,៥	៥,០	៣០,៨	៦១,៨	២,៥
ជនបទ	២៤,៨	១,៨	៣៣,១	៧៤,៣	២២,៥	៩,៤	៥៥,៩	៧៨,៨	២,៣
២០១៩									
សរុប	២៧,០	១,៨	២៦,២	៩៣,៣	២៤,០	៨,២	៤៨,១	៨៤,៨	៣,០
ទីប្រជុំជន	២៨,១	១,៥	២២,០	៨៨,៩	២៥,០	៦,៣	៣៩,៦	៨០,៧	៣,១
ជនបទ	២៦,០	២,០	២៩,៧	៩៦,១	២២,៧	៩,៥	៥៥,៣	៨៧,៣	៣,៣

ជំពូក ៤
អក្ខរភាព និងការអប់រំ

៤.១. ទស្សនទាន

ការអប់រំមានសារៈសំខាន់សម្រាប់បុគ្គល និងជាធនធានសម្រាប់អភិវឌ្ឍជាតិ។ ការអប់រំជាសិទ្ធពីកំណើតរបស់បុគ្គលម្នាក់ៗ។ ការអប់រំជាការអភិវឌ្ឍសមត្ថភាពមនុស្សជាតិ ដើម្បីលប់បំបាត់វិសមភាពក្នុងសេដ្ឋកិច្ច សង្គម វប្បធម៌ គ្រួសារ/បុគ្គល ច្បាប់ នយោបាយ និងចិត្តវិទ្យា។ ការអប់រំគឺជាប្រទីបនាំផ្លូវ ដើម្បីឲ្យមានសមត្ថភាពស្វែងរកការងារធ្វើ និងមានសិទ្ធិក្នុងការសម្រេចចិត្តបានត្រឹមត្រូវ។ ការអប់រំមានឥទ្ធិពលលើចរិតលក្ខណៈប្រជាសាស្ត្រទាក់ទងនឹងការរៀបការ លទ្ធភាពបង្កើតកូន មរណភាព ការផ្លាស់ប្តូរលំនៅដ្ឋាន និងទាំងការចូលរួមក្នុងកម្លាំងពលកម្ម។ ការសិក្សាស្រាវជ្រាវជាច្រើនបានបង្ហាញថា ការអប់រំមានទំនាក់ទំនងជាអវិជ្ជមានរវាងកម្រិតអប់រំរបស់ស្ត្រី និងលទ្ធភាពបង្កើតកូន។ អាយុស្ត្រីនៅពេលរៀបការត្រូវបានទទួលឥទ្ធិពលពីការទទួលបានកម្រិតចូលសិក្សាអប់រំ។ មរណភាពទារកគឺនៅតែជាអថេរទទួលឥទ្ធពលពីស្ថានភាពអប់រំរបស់ម្តាយ។ ជាទូទៅ ការទទួលបានការសិក្សាអប់រំ បានប្រាប់ឲ្យដឹងអំពីគុណភាពនៃប្រជាជនចេះអក្សរ ហើយមានសារៈសំខាន់ណាស់ក្នុងការប្រតិបត្តិកម្មវិធីអភិវឌ្ឍន៍ និងគោលនយោបាយប្រជាជន។

ការអប់រំជាអាទិភាពយ៉ាងសំខាន់ក្នុងការសម្រេចគោលដៅអភិវឌ្ឍន៍ប្រកបដោយចីរភាពកម្ពុជា (CSDGs)។ ពួកគេស្ថិតក្នុងស្ថានភាពជប្រសើរមួយ ដើម្បីបង្កើតការងារដោយខ្លួនឯង និងសម្រាប់អ្នកដ៏ទៃ ដើម្បីទទួលបានការងារជាផ្លូវការផងដែរ។ ការអប់រំត្រូវចាប់ផ្តើមជាចាំបាច់ក្នុងការអភិវឌ្ឍចក្ខុវិស័យនៃផែនការអភិវឌ្ឍន៍យុទ្ធសាស្ត្រជាតិ ឆ្នាំ២០១៩-២០២៣។ ដើម្បីកំណត់កម្រិតសិក្សា ជំរឿនទូទៅប្រជាជននៅព្រះរាជាណាចក្រកម្ពុជា ឆ្នាំ២០១៩ បានសួរសំណួរអំពីការចូលរៀននៅសាលា និងកម្រិតថ្នាក់ខ្ពស់ចុងក្រោយដែលបានសិក្សា។ សំណួរនេះត្រូវបានសួរគ្រប់មនុស្សទាំងអស់ដែលមានអាយុ ៦ ឆ្នាំឡើង។ សំណួរអំពីអក្ខរភាព និងការសិក្សា ជាផ្នែកសំខាន់មួយនៃកម្រងសំណួរ ទាំងនៅក្នុងជំរឿនឆ្នាំ២០០៨ និងជំរឿនឆ្នាំ២០១៩។

ដើម្បីទទួលបានទិន្នន័យពេញលេញអំពីការសិក្សាពេញលេញរបស់ប្រជាជន សំណួរចំនួន ៦ ត្រូវបានសួរនៅក្នុងជំរឿន២០១៩ ដើម្បីប្រមូលព័ត៌មានអំពីអក្ខរភាព និងការសិក្សាពេញម៉ោង។ សំណួរទាក់ទងនឹងអក្ខរភាពភាសាខ្មែរ អក្ខរភាពភាសាដ៏ទៃទៀត ការចូលរៀនសាលា ថ្នាក់កំពុងរៀនបច្ចុប្បន្ន ថ្នាក់បានបញ្ចប់ខ្ពស់បំផុត និងមុខវិជ្ជាចម្បងដែលបានសិក្សា។ គ្រប់សំណួរទាំងអស់ លើកលែងតែកម្រិតកំពុងសិក្សា និងមុខវិជ្ជាចម្បងដែលបានសិក្សាត្រូវបានសួរនៅក្នុងជំរឿនឆ្នាំ២០០៨ ផងដែរ។ សំណួរថ្មីពីរដែលបានដាក់បញ្ចូលក្នុងជំរឿន ឆ្នាំ២០១៩ មានបំណងដើម្បីបំពេញតម្រូវការរបស់ប្រព័ន្ធអប់រំជាតិ។

អក្ខរភាពគឺជាសមត្ថភាពក្នុងការអាន និងសរសេរ ដោយមានការយល់ដឹងជាភាសាណាមួយ។ មនុស្សម្នាក់អាចអាន សរសេរភាសាសាមញ្ញត្រូវចាត់ទុកថាជាអក្ខរជន ហើយមនុស្សម្នាក់ដែលមិនអាចអាន និងសរសេរពាក្យសាមញ្ញត្រូវបានគេចាត់ទុកថាអនក្ខរជន។ មនុស្សត្រូវបានចាត់ទុកថាមិនចេះអក្សរផងដែរ ប្រសិនបើមនុស្សនោះមានសមត្ថភាពអាន

សរសេរតែឈ្មោះ ឬលេខផ្ទាល់ខ្លួនក៏ដូចជាមនុស្សដែលចេះអានតែមិនចេះសរសេរ ឬក៏ផ្ទុយមកវិញ។ អត្រាអក្ខរភាព គឺជាសូចនាករសំខាន់នៃលទ្ធផលអប់រំ និងត្រូវបានកំណត់ជាភាគរយអក្ខរភាពក្នុងចំណោមប្រជាជនតាមក្រុមអាយុដែលបានកំណត់។ ក្នុងជំរឿនឆ្នាំ២០០៨ និង ២០១៩ កុមារអាយុក្រោម ៦ ឆ្នាំ ត្រូវបានកំណត់ថាជាអនក្ខរជន បើទោះជាពួកគេបានចូលរៀន ឬក៏អាចអាន និងសរសេរពាក្យខ្លះក្នុងភាសាណាមួយក៏ដោយ។

៤.២. កម្រិតអក្ខរភាព

លទ្ធផលចុងក្រោយជំរឿនទូទៅប្រជាជននៅព្រះរាជណាចក្រកម្ពុជា ឆ្នាំ២០១៩ ក្នុងតារាង ៤.២.១ បង្ហាញថា អត្រាអក្ខរភាពសម្រាប់ភាសាណាមួយក្នុងចំណោមប្រជាជនកម្ពុជា អាយុ ៧ ឆ្នាំឡើង បានកើនឡើងពី ៧៨,៤ ភាគរយ នៅឆ្នាំ២០០៨ ទៅ ៨៨,៥ នៅឆ្នាំ២០១៩។ ក្នុងរយៈពេល ១១ ឆ្នាំ អត្រាអក្ខរភាពរបស់ស្ត្រីបានកើនឡើងប្រមាណ ១៣,១ ភាគរយ បើធៀបទៅនឹងការកើនឡើងប្រមាណ ៧,១ ភាគរយ សម្រាប់បុរស។ ទោះជាយ៉ាងណាក៏ដោយ គំលាតដ៏ធំរវាងអក្ខរភាពបុរស និងស្ត្រី (៩១,១ ភាគរយ សម្រាប់បុរស និង ៨៦,២ ភាគរយ សម្រាប់ស្ត្រីក្នុងឆ្នាំ២០១៩) ខ្ពស់នៅជនបទ។ ជាទូទៅ វិសមភាពរវាងបុរស និងស្ត្រី លើការអប់រំជាមូលដ្ឋាន គឺជាបញ្ហាចម្បងមួយរបស់រាជរដ្ឋាភិបាលដែលត្រូវពិចារណាជាបន្ទាន់។

រូប ៤.២.១.ភាគរយអក្ខរភាពអាយុ ៧ឆ្នាំឡើង តាមភេទ កម្ពុជា ឆ្នាំ២០០៨-២០១៩

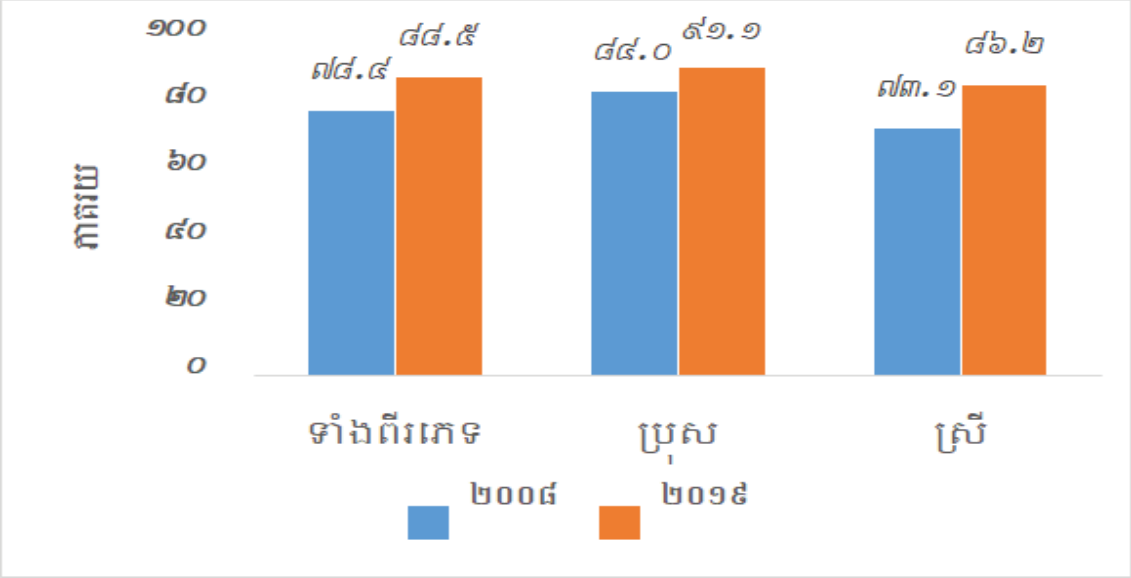

អត្រាអក្ខរភាពភាសាណាមួយ នៅទីប្រជុំជនខ្ពស់ជាងនៅជនបទ ដោយសារកម្រិតនៃការអភិវឌ្ឍរវាងតំបន់ទាំងពីរ។ ទោះជាយ៉ាងណាក៏ដោយ បច្ចុប្បន្ននេះ ដោយសារគោលនយោបាយសម្រាប់ការអប់រំសកល និងការលុបបំបាត់អនក្ខរភាព គំលាតក្នុងអត្រាចេះអាន និងសរសេររវាងតំបន់ទីប្រជុំជន និងជនបទ បានថយចុះទាបជាបណ្តើរៗ មានតែ ៧,៩ ភាគរយ (៩៣,៣ ភាគរយ នៅតំបន់ទីប្រជុំជន និង ៨៥,៤ ភាគរយ នៅជនបទ នៅឆ្នាំ២០១៩) ដូចគ្នានេះដែរ គំលាតមានចំនួន ១៤,៩ ភាគរយ នៅឆ្នាំ២០០៨។

តារាង ៤.២.១. ភាគរយអក្ខរភាពអាយុ ៧ ឆ្នាំឡើង តាមភាសា ភេទ និងតំបន់ កម្ពុជា ឆ្នាំ២០០៨ -២០១៩

តំបន់	ប្រជាជនអាយុ ៧ ឆ្នាំឡើង	ចំនួនអក្ខរភាព		ភាគរយអក្ខរភាព	
		ភាសាណាមួយ	តែភាសាខ្មែរ	ភាសាណាមួយ	តែភាសាខ្មែរ
(១)	(២)	(៣)	(៤)	(៥)	(៧)
២០០៨					
សរុប	១១.៤៣៤.៩៤៦	៨.៩៥៩.៣៨៣	៨.២៤៣.២៤៤	៧៨,៤	៧២,១
ប្រុស	៥.៥១២.៣៨៨	៤.៦២៩.៧០២	៤.២១៣.៣៨០	៨៤,០	៧៦,៤
ស្រី	៥.៩២២.៥៥៨	៤.៣២៩.៦៨១	៤.០២៩.៨៦៤	៧៣,១	៦៨,០
ទីប្រជុំជន	២.៣២៥.១៩៨	២.០៩៦.៦៤១	១.៦៤៥.២៩២	៩០,២	៧០,៨
ប្រុស	១.១០៧.៦០២	១.០៣៥.២០៨	៧៧៦.៧៧៤	៩៣,៥	៧០,១
ស្រី	១.២១៧.៥៩៦	១.០៦១.៤៣៣	៨៦៨.៥១៨	៨៧,២	៧១,៣
ជនបទ	៩.១០៩.៧៤៨	៦.៨៦២.៧៤២	៦.៥៩៧.៩៥២	៧៥,៣	៧២,៤
ប្រុស	៤.៤០៤.៧៨៦	៣.៥៩៤.៤៩៤	៣.៤៣៦.៦០៦	៨១,៦	៧៨,០
ស្រី	៤.៧០៤.៩៦២	៣.២៦៨.២៤៨	៣.១៦១.៣៤៦	៦៩,៥	៦៧,២
២០១៩					
សរុប	១៣.៤៨៧.៥៩១	១១.៩៤០.៨៣១	១០.៨៤៩.៩៩៩	៨៨,៥	៨០,៤
ប្រុស	៦.៥១០.៧០៥	៥.៩២៨.៧៦២	៥.៣៥០.៤៩៤	៩១,១	៨២,២
ស្រី	៦.៩៧៦.៨៨៦	៦.០១២.០៦៩	៥.៤៩៩.៥០៥	៨៦,២	៧៨,៨
ទីប្រជុំជន	៥.៤០៦.៥៦៧	៥.០៤៣.៤៥៦	៤.៣២២.៩៣១	៩៣,៣	៨០,០
ប្រុស	២.៦១៨.៧៧២	២.៤៨៥.៩០៦	២.០៩៧.៥៥១	៩៤,៩	៨០,១
ស្រី	២.៧៨៧.៧៩៥	២.៥៥៧.៥៥០	២.២២៥.៣៨០	៩១,៧	៧៩,៨
ជនបទ	៨.០៨១.០២៤	៦.៨៩៧.៣៧៥	៦.៥២៧.០៦៨	៨៥,៤	៨០,៨
ប្រុស	៣.៨៩១.៩៣៣	៣.៤៤២.៨៥៦	៣.២៥២.៩៤៣	៨៨,៥	៨៣,៦
ស្រី	៤.១៨៩.០៩១	៣.៤៥៤.៥១៩	៣.២៧៤.១២៥	៨២,៥	៧៨,២

សម្គាល់ ៖ ការគណនាអត្រាអក្ខរភាពមិនរាប់បញ្ចូលអក្ខរភាពមិនបានរាយការណ៍។

តារាង ៤.២.១ បង្ហាញថា សមាមាត្រអក្ខរភាពសម្រាប់ភាសាណាមួយក្នុងចំណោមប្រជាជនអាយុ ៧ឆ្នាំឡើង មាន ១១.៩៤០.៨៣១នាក់ (៨៨,៥ ភាគរយ) នៅឆ្នាំ២០១៩ ធៀបនឹងឆ្នាំ២០០៨ មាន ៨.៩៥៩.៣៨៣នាក់ (៧៨,៤ ភាគរយ)។ តារាង ៤.២.២ ផ្តល់ព័ត៌មានអំពីការបែងចែកអត្រាអក្ខរភាពតាមភាសា ភេទ និងតំបន់ កម្ពុជា ឆ្នាំ ២០០៨-២០១៩។ ក្រៅពីភាសាខ្មែរ ប្រជាជនកម្ពុជាមួយចំនួនក៏ចេះភាសាផ្សេងទៀតផងដែរ ក្នុងនោះភាសាផ្សេង ទៀតក្រៅពីភាសាខ្មែរ ១,៥ ភាគរយ សម្រាប់ចេះតែភាសាខ្មែរមាន ៩០,៩ ភាគរយ ភាសាខ្មែរ និងអង់គ្លេសមាន ៥,១ ភាគរយ ខ្មែរនិងភាសាផ្សេងទៀត ក្រៅពីភាសាអង់គ្លេសមាន ២,៥ ភាគរយ (តារាង ៤.២.២)។ ដូចគ្នានេះដែរ នៅឆ្នាំ ២០០៨ ភាសាខ្មែរ និងអង់គ្លេសមាន ៤,៩ ភាគរយ ខ្មែរ និងភាសាផ្សេងទៀតក្រៅពីភាសាអង់គ្លេសមាន ២,២ ភាគរយ។ ក្នុងរយៈពេល ១១ ឆ្នាំ ពីឆ្នាំ២០០៨-២០១៩ កំណើនប្រជាជនកម្ពុជាដែលអាចប្រើភាសាបរទេសមានសមាមាត្រតិចតួច ជាពិសេសភាសាអង់គ្លេស។ ទោះជាយ៉ាងណាក៏ដោយ សមាមាត្រអ្នកដែលចេះអក្សរខ្មែររួមនឹងភាសាផ្សេងទៀត បុរសខ្ពស់ជាងស្ត្រីទាំងនៅតំបន់ទីប្រជុំជន និងជនបទ។ មានអត្រាខ្ពស់ក្នុងចំណោមប្រជាជននៅតំបន់ទីប្រជុំជន ដែលចេះភាសាខ្មែរ និងភាសាផ្សេងទៀត (១២ ភាគរយ) ខ្ពស់ជាងជនបទ (៤,៤ ភាគរយ) ។

តារាង ៤.២.២. ការបែងចែកភាគរយអក្ខរភាពអាយុ ៧ឆ្នាំឡើង តាមភាសារ កេទ និងតំបន់ កម្ពុជា ឆ្នាំ២០០៨ និង ២០១៩

តំបន់	ប្រជាជនអាយុ ៧ ឆ្នាំឡើងចេះភាសាណាមួយ	ភាសា			
		ខ្មែរ	ខ្មែរ-អង់គ្លេស	ភាសាខ្មែរ និងភាសាផ្សេងទៀត លើកលែងភាសាអង់គ្លេស	ភាសាណាមួយក្រៅពីភាសាខ្មែរ
(១)	(២)	(៣)	(៤)	(៥)	(៦)
២០០៨					
សរុប	**៨.៩៥៩.៣៨៣**	**៩២,០**	**៤,៩**	**២,២**	**១,០**
ប្រុស	៤.៦២៩.៧០២	៩១,០	៥,៧	២,៤	០,៩
ស្រី	៤.៣២៩.៦៨១	៩៣,១	៤,០	១,៩	១,១
ទីប្រជុំជន	**២.០៩៦.៦៤១**	**៧៨,៥**	**១៤,៨**	**៥,០**	**១,៧**
ប្រុស	១.០៣៥.២០៨	៧៥,០	១៧,៨	៥,៥	១,៧
ស្រី	១.០៦១.៤៣៣	៨១,៨	១១,៩	៤,៦	១,៧
ជនបទ	**៦.៨៦២.៧៤២**	**៩៦,១**	**១,៨**	**១,៣**	**០,៧**
ប្រុស	៣.៥៩៤.៤៩៤	៩៥,៦	២,២	១,៥	០,៦
ស្រី	៣.២៦៨.២៤៨	៩៦,៧	១,៤	១,០	០,៩
២០១៩					
សរុប	**១១.៩៤០.៨៣១**	**៩០,៩**	**៥,១**	**២,៥**	**១,៥**
ប្រុស	៥.៩២៨.៧៦២	៩០,២	៥,៥	២,៧	១,៥
ស្រី	៦.០១២.០៦៩	៩១,៥	៤,៦	២,៤	១,៥
ទីប្រជុំជន	**៥.០៤៣.៤៥៦**	**៨៥,៧**	**៩,២**	**២,៨**	**២,៣**
ប្រុស	២.៤៨៥.៩០៦	៨៤,៤	១០,១	៣,០	២,៥
ស្រី	២.៥៥៧.៥៥០	៨៧,០	៨,២	២,៧	២,១
ជនបទ	**៦.៨៩៧.៣៧៥**	**៩៤,៦**	**២,១**	**២,៣**	**០,៩**
ប្រុស	៣.៤៤២.៨៥៦	៩៤,៥	២,២	២,៥	០,៨
ស្រី	៣.៤៥៤.៥១៩	៩៤,៨	២,០	២,២	១,០

សម្គាល់ ៖ ការគណនាអត្រាអក្ខរភាពមិនរាប់បញ្ចូលអក្ខរភាពមិនបានរាយការណ៍។

៤.៣. អត្រាអក្ខរភាពមនុស្សពេញវ័យ

អត្រាអក្ខរភាពមនុស្សពេញវ័យត្រូវបានកំណត់សម្រាប់អាយុ ១៥ ឆ្នាំឡើង ដែលចេះអាន និងចេះសរសេរយ៉ាសាមញ្ញជាភាសាណាមួយ។ អត្រាអក្ខរភាពមនុស្សពេញវ័យបានកើនឡើងរវាងឆ្នាំ ២០០៨-២០១៩ (តារាង ៤.៣.១)។ អត្រានេះបានកើនឡើងបន្តិចនៅតំបន់ជនបទ (៧៤,០ភាគរយ ក្នុងឆ្នាំ ២០០៨ ទៅ៨៣,៣ ភាគរយក្នុងឆ្នាំ២០១៩) ហើយស្ត្រីមានកំណើនខ្ពស់ជាងបុរសរវាងឆ្នាំ ២០០៨ និង ២០១៩ ។ មានការផ្លាស់ប្តូរគួរឲ្យកត់សម្គាល់នៅក្នុងតំបន់ទីប្រជុំជនដែលអត្រាអក្ខរភាពមនុស្សពេញវ័យឆ្នាំ ២០០៨ មាន ៩០,៤ ភាយ និងកើនដល់៩៣,៣ ភាគរយនៅឆ្នាំ ២០១៩ ។

ទិន្នន័យបង្ហាញថាអត្រាអក្ខរភាពនៅកម្ពុជាមានភាពប្រសើរឡើងគួរឲ្យកត់សម្គាល់ក្នុងរយៈពេលប៉ុន្មានទសវត្សរ៍កន្លងមកនេះ។ ក្រុមអាយុវ័យក្មេងកាន់តែច្រើនមានអត្រាអក្ខរភាពខ្ពស់ និងគំលាតប្រុស ស្រីកាន់តែតូចជាងមុន ។ អត្រាអក្ខរភាពប្រុស និងស្រីតាមក្រុមអាយុវ័យក្មេងមានប្រហាក់ប្រហែលគ្នា ប៉ុន្តែកាន់តែមានគំលាតខ្លាំងចាប់ពីក្រុមអាយុ ២៥ ឆ្នាំឡើងទៅ ដែលអាចបង្ហាញបានថាកាលពីអតីតកាលស្រីមានឱកាសតិចជាងប្រុស ក្នុងការទទួលបានការសិក្សា។ ប៉ុន្តែវិសមភាពនេះត្រូវបានកាត់បន្ថយគួរឲ្យកត់សម្គាល់ក្នុងប៉ុន្មានឆ្នាំថ្មីៗនេះ។

តារាង ៤.៣.១. ស្ថានភាពអក្ខរភាពប្រជាជនពេញវ័យ (ចេះអាន និងសរសេរ) អាយុ ១៥ ឆ្នាំឡើង តាមក្រុមអាយុ ភេទ និងតំបន់ កម្ពុជា ឆ្នាំ២០០៨-២០១៩

ក្រុមអាយុ	២០០៨			២០១៩		
	ទាំងពីរភេទ	ប្រុស	ស្រី	ទាំងពីរភេទ	ប្រុស	ស្រី
(១)	(២)	(៣)	(៤)	(៥)	(៦)	(៧)
សរុប						
១៥ +	៧៧,៦	៨៥,១	៧០,៩	៨៧,៧	៩០,៩	៨៤,៨
១៥-១៩	៩០,១	៩០,៩	៨៩,៤	៩៥,៩	៩៥,៥	៩៦,៣
២០-២៤	៨៤,៣	៨៧,៥	៨១,២	៩៣,៤	៩៣,២	៩៣,៥
២៥-៥៩	៧៥,៨	៨៣,៥	៦៩,១	៨៧,៥	៩០,៣	៨៤,៨
៦០ +	៥៣,៤	៧៧,៣	៣៦,៨	៧៥,២	៨៥,៩	៦៨,១
ទីប្រជុំជន						
១៥ +	៩០,៤	៩៤,៥	៨៦,៨	៩៣,៣	៩៥,៣	៩១,៤
១៥-១៩	៩៥,៧	៩៦,២	៩៥,៣	៩៧,៦	៩៧,៣	៩៧,៩
២០-២៤	៩៤,៤	៩៥,៧	៩៣,៤	៩៦,៧	៩៦,៥	៩៦,៨
២៥-៥៩	៩០,២	៩៤,៣	៨៦,៤	៩៣,៦	៩៥,៣	៩២,០
៦០ +	៦៩,៣	៨៨,២	៥៦,៩	៨២,៦	៩០,៨	៧៧,០
ជនបទ						
១៥ +	៧៤,០	៨២,៥	៦៦,៣	៨៣,៨	៨៧,៨	៨០,២
១៥-១៩	៨៨,៦	៨៩,៦	៨៧,៦	៩៤,៨	៩៤,៤	៩៥,៣
២០-២៤	៨០,៥	៨៤,៧	៧៦,៥	៩០,៦	៩០,៥	៩០,៧
២៥-៥៩	៧១,៨	៨០,៤	៦៤,៥	៨៣,០	៨៦,៦	៧៩,៦
៦០ +	៥០,១	៧៥,២	៣២,៦	៧១,០	៨៣,១	៦៣,១

សម្គាល់ ៖ ការគណនាអត្រាអក្ខរភាពមិនរាប់បញ្ចូលអក្ខរភាពមិនបានរាយការណ៍។

៤.៤. កម្រិតសិក្សាអប់រំ

កម្រិតអប់រំគឺជាសូចនាករសំខាន់មួយនៃគុណភាពប្រជាជន។ នៅក្នុងដំរៀនឆ្នាំ២០១៩ ថ្នាក់បញ្ចប់ខ្ពស់បំផុតសម្រាប់អ្នកដែលធ្លាប់ចូលរៀននៅសាលា ឬគ្រឹះស្ថានសិក្សា ហើយបច្ចុប្បន្នកំពុងរៀនថ្នាក់ត្រូវបានប្រមូលក្នុងដំរៀន។ របាយការណ៍វិភាគនេះបានរៀបចំឡើង សម្រាប់អ្នកដែលបានរាយការណ៍ពីកម្រិតថ្នាក់ដែលបានបញ្ចប់ពេញលេញ។ កម្រិតថ្នាក់ដែលបានបញ្ចប់ពេញលេញត្រូវបានចំណាត់លេខកូដ ដូចជា ១= មិនបានបញ្ចប់ថ្នាក់ណាមួយ ២= មិនបានបញ្ចប់បឋមសិក្សា (ថ្នាក់ទី ១ ដល់ថ្នាក់ទី ៥) ៣= បានបញ្ចប់បឋមសិក្សា (ថ្នាក់ទី ៦ ដល់ថ្នាក់ទី ៨) ៤= មធ្យម

សិក្សាបឋមភូមិ (ថ្នាក់ទី ៩ និងមានសញ្ញាបត្រមធ្យមសិក្សាបឋមភូមិ) ៥= បានបញ្ចប់មធ្យមសិក្សា/មានសញ្ញាបត្រ (បានបញ្ចប់មធ្យមសិក្សា/មានសញ្ញាបត្រមធ្យមសិក្សាទុតិយភូមិ សញ្ញប័ត្រមធ្យមសិក្សាបឋមភូមិមានបច្ចេកទេស/វិជ្ជាជីវៈ សញ្ញប័ត្រមធ្យមសិក្សាទុតិយភូមិមានបច្ចេកទេស/វិជ្ជាជីវៈ លេខកូដ ១៤ ដល់ ១៦) ៦= ក្រោយមធ្យមសិក្សា (សញ្ញាបត្រថ្នាក់មហាវិទ្យាល័យ សញ្ញាបត្រថ្នាក់អនុបណ្ឌិត និងសញ្ញាបត្រថ្នាក់បណ្ឌិត លេខកូដ ១៧ ដល់ ១៩)។

រូប ៤.៤.១. ភាគរយប្រជាជនអក្ខរភាពអាយុ៧ឆ្នាំឡើង តាមកម្រិតសិក្សាអប់រំ កម្ពុជា ឆ្នាំ២០០៨-២០១៩

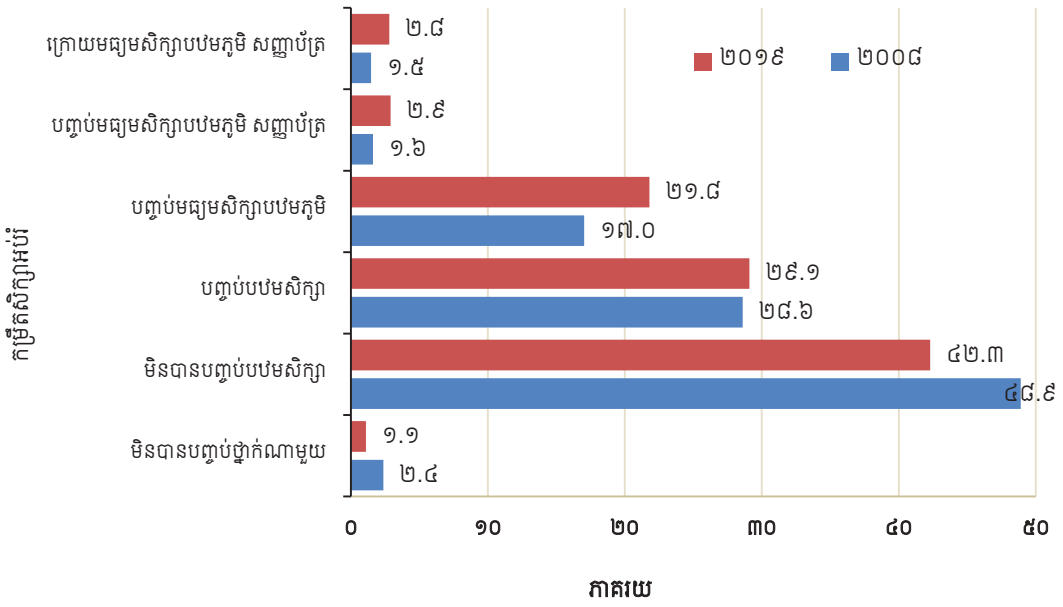

នៅកម្រិតថ្នាក់ជាតិ លទ្ធផលជំរឿនឆ្នាំ២០១៩ (តារាង ៤.៤.១) បង្ហាញថា ២៩,១ ភាគរយនៃប្រជាជនអាយុ ៧ ឆ្នាំឡើង ដែលធ្លាប់បានចូលរៀននៅសាលា ឬគ្រឹះស្ថានសិក្សាណាមួយបានបញ្ចប់ថ្នាក់បឋមសិក្សា ហើយ ២១,៨ ភាគរយ បានបញ្ចប់ថ្នាក់មធ្យមសិក្សាបឋមភូមិ មាន ២,៩ ភាគរយ បានបញ្ចប់មធ្យមសិក្សា/មានសញ្ញាបត្រ (បានបញ្ចប់មធ្យមសិក្សា/មានសញ្ញាបត្រមធ្យមសិក្សាទុតិយភូមិ សញ្ញប័ត្រមធ្យមសិក្សាបឋមភូមិមានបច្ចេកទេស/វិជ្ជាជីវៈ សញ្ញប័ត្រមធ្យមសិក្សាទុតិយភូមិមានបច្ចេកទេស/វិជ្ជាជីវៈ) និងបានបញ្ចប់ក្រោយមធ្យមសិក្សា (សញ្ញាបត្រថ្នាក់មហាវិទ្យាល័យ សញ្ញាបត្រថ្នាក់អនុបណ្ឌិត និងសញ្ញាបត្រថ្នាក់បណ្ឌិត) មានតែ ២,៨ ភាគរយ។ មានប្រមាណ ៤២,៣ ភាគរយនៃប្រជាជនកម្ពុជាអាយុ ៧ ឆ្នាំឡើង មិនបានបញ្ចប់ថ្នាក់បឋមសិក្សា ខណៈដែលមានសមាមាត្រតិច (១,១ ភាគរយ) នៃប្រជាជនអក្ខរភាពមិនបានបញ្ចប់ថ្នាក់ណាមួយ។ ប្រៀបធៀបនឹងជំរឿនឆ្នាំ២០០៨ មានការកែលម្អផ្នែកកម្រិតសិក្សាអប់រំក្នុងចំណោមប្រជាជនអក្ខរភាព។ លទ្ធផលបង្ហាញថាសមាមាត្របានថយចុះក្នុងចំណោមប្រជាជនមិនបានបញ្ចប់ថ្នាក់បឋមសិក្សាពី ៤៨,៩ ភាគរយ នៅឆ្នាំ២០០៨ មក ៤២,៣ ភាគរយ នៅឆ្នាំ២០១៩ ចំណែកឯអ្នកបានបញ្ចប់ថ្នាក់បឋមសិក្សាមានភាគរយខុសគ្នាបន្តិច។ រីឯបញ្ចប់ថ្នាក់មធ្យមសិក្សាបឋមភូមិបានកើនឡើងពី ១៧,០ ទៅ ២១,៨ ភាគរយ ខណៈដែលបានបញ្ចប់មធ្យមសិក្សា/មានសញ្ញាបត្រ (បានបញ្ចប់មធ្យមសិក្សា/មានសញ្ញាបត្រមធ្យមសិក្សាទុតិយភូមិ សញ្ញាប័ត្រមធ្យមសិក្សាបឋមភូមិមានបច្ចេកទេស/វិជ្ជាជីវៈ សញ្ញប័ត្រមធ្យមសិក្សាទុតិយភូមិមានបច្ចេកទេស/វិជ្ជាជីវៈ) បានកើនឡើងពី ១,៦ ភាគរយ ទៅ ២,៩ ភាគរយ និងបានបញ្ចប់ក្រោយមធ្យមសិក្សា (សញ្ញាបត្រ ថ្នាក់មហាវិទ្យាល័យ សញ្ញាបត្រថ្នាក់អនុបណ្ឌិត និងសញ្ញាបត្រថ្នាក់បណ្ឌិត) កើនពី ១,៥ ភាគរយទៅ ២,៨ភាគរយ ផងដែរ។

តារាង ៤.៤.១. កម្រិតសិក្សាអប់រំប្រជាជនអាយុ ៧ឆ្នាំឡើង តាមក្រុមអាយុ ភេទ តំបន់ កម្ពុជា ឆ្នាំ២០០៨-២០១៩

តំបន់	ចំនួនអក្ខរកោព	ភាគរយតាមកម្រិតសិក្សាអប់រំ						
		សរុប	គ្មាន	មិនបានបញ្ចប់បឋមសិក្សា	បញ្ចប់បឋមសិក្សា	បញ្ចប់មធ្យមសិក្សាបឋមភូមិ	សញ្ញាបត្រមធ្យមសិក្សាបឋមភូមិ/សញ្ញប័ត្រ	ក្រោយមធ្យមសិក្សា
(១)	(២)	(៣)	(៤)	(៥)	(៦)	(៧)	(៨)	(៩)
២០០៨								
ទាំងពីរភេទ	៨.៩៥២.៧២៦	**១០០**	២,៤	៤៨,៩	២៨,៦	១៧,០	១,៦	១,៥
៧-១៤	២.០៦៧.៩០៦	១០០	១,៧	៧៦,៥	២១,០	០,៩	០,០	០,០
១៥-១៩	១.៤៥៩.៣៣២	១០០	១,៣	២៧,០	៤២,៨	២៧,៨	០,៦	០,៥
២០-២៤	១.១៥៣.៦៧១	១០០	១,៩	៣៣,៥	៣១,១	២៥,៩	៣,៦	៤,០
២៥-៥៩	៣.៨២០.៣១៤	១០០	២,៨	៤៦,៥	២៧,៣	១៩,១	២,៣	២,០
៦០ +	៤៥១.៥០៣	១០០	៦,៩	៥២,៩	២២,៧	១៥,៧	១,១	០,៦
ប្រុស	៤.៦២៥.៣០៩	**១០០**	២,០	៤៥,១	២៩,៤	១៩,៦	២,០	១,៩
៧-១៤	១.០៥៤.៩៩៣	១០០	១,៨	៧៧,៦	១៩,៨	០,៨	០,០	០,០
១៥-១៩	៧៥៧.៩៨២	១០០	១,៤	២៦,៧	៤២,៣	២៨,៦	០,៥	០,៥
២០-២៤	៥៨៥.៤៤៥	១០០	១,៧	២៩,៥	២៩,៩	៣០,៣	៤,០	៤,៦
២៥-៥៩	១.៩៥៩.៦៨៧	១០០	២,២	៣៨,៩	២៩,៧	២៣,២	៣,១	២,៩
៦០ +	២៦៧.២០២	១០០	៣,៨	៤៨,១	២៧,៣	១៨,៥	១,៥	០,៨
ស្រី	៤.៣២៧.៤១៧	**១០០**	២,៧	៥៣,០	២៧,៨	១៤,៣	១,២	១,០
៧-១៤	១.០១២.៩១៣	១០០	១,៥	៧៥,៣	២២,២	១,០	០,០	០,០
១៥-១៩	៧០១.៣៥០	១០០	១,៣	២៧,៣	៤៣,៤	២៧,០	០,៦	០,៥
២០-២៤	៥៦៨.២២៦	១០០	២,១	៣៧,៦	៣២,៣	២១,៤	៣,៣	៣,៤
២៥-៥៩	១.៨៦០.៦២៧	១០០	៣,៣	៥៤,៦	២៤,៧	១៤,៨	១,៥	១,១
៦០ +	១៨៤.៣០១	១០០	១១,៥	៥៩,៩	១៦,១	១១,៧	០,៦	០,៣
ទីប្រជុំជន	២.០៩៣.២៤៧	**១០០**	២,៨	៣១,៥	២៧,៥	២៨,៦	៤,៣	៥,៤
៧-១៤	៣៣៣.៦៨៨	១០០	២,០	៦៧,៦	២៨,០	២,៤	០,០	០,០
១៥-១៩	៣២៧.៦២០	១០០	១,៥	១៧,៧	៣៣,៩	៤៣,៣	១,៩	១,៨
២០-២៤	៣៤៩.៦២២	១០០	១,៩	១៩,៧	២៥,៧	៣៣,៧	៧,៧	១១,៣
២៥-៥៩	៩៨២.៧៦១	១០០	៣,១	២៧,២	២៦,៣	៣១,២	៥,៤	៦,៧
៦០ +	៩៩.៥៥៦	១០០	៨,៧	៣៩,៩	២២,៩	២៣,២	៣,០	២,២
ប្រុស	១.០៣៣.០១៨	**១០០**	២,៤	២៧,២	២៦,០	៣១,៩	៥,២	៧,៣
៧-១៤	១៦៩.៨៤៧	១០០	២,២	៦៨,៧	២៧,០	២,១	០,០	០,០
១៥-១៩	១៥៥.១៧១	១០០	១,៦	១៥,៩	៣២,៨	៤៦,០	១,៩	១,៩
២០-២៤	១៦៦.០២១	១០០	១,៧	១៥,៤	២២,៤	៣៨,២	៨,៨	១៣,៦
២៥-៥៩	៤៩១.៦៩៧	១០០	២,៦	១៩,៨	២៤,៩	៣៦,០	៧,០	៩,៨
៦០ +	៥០.២៨២	១០០	៥,០	៣២,៨	២៥,៩	២៨,៤	៤,៤	៣,៥
ស្រី	១.០៦០.២២៩	**១០០**	៣,១	៣៥,៧	២៨,៩	២៥,៣	៣,៣	៣,៦
៧-១៤	១៦៣.៨៤១	១០០	១,៨	៦៦,៥	២៩,១	២,៦	០,០	០,០
១៥-១៩	១៧២.៤៤៩	១០០	១,៤	១៩,៣	៣៤,៨	៤០,៩	១,៩	១,៧
២០-២៤	១៨៣.៦០១	១០០	២,០	២៣,៧	២៨,៧	២៩,៧	៦,៨	៩,២

តំបន់	ចំនួនអក្ខរកោព	ភាគរយតាមកម្រិតសិក្សាអប់រំ						
		សរុប	គ្មាន	មិនបានបញ្ចប់បឋមសិក្សា	បញ្ចប់បឋមសិក្សា	បញ្ចប់មធ្យមសិក្សាបឋមកូមិ	សញ្ញាបត្រមធ្យមសិក្សាបឋមកូមិ/សញ្ញាប័ត្រ	ក្រោយមធ្យមសិក្សា
(១)	(២)	(៣)	(៤)	(៥)	(៦)	(៧)	(៨)	(៩)
២៥-៥៩	៤៩១.០៦៤	១០០	៣,៧	៣៤,៦	២៧,៨	២៦,៤	៣,៨	៣,៧
៦០ +	៤៩.២៧៤	១០០	១២,៥	៤៧,២	១៩,៨	១៨,០	១,៦	០,៩
ជនបទ	៦.៨៥៩.៤៧៩	**១០០**	២,៣	៥៤,២	២៨,៩	១៣,៥	០,៨	០,៣
៧-១៤	១.៧៣៤.២១៨	១០០	១,៦	៧៨,២	១៩,៦	០,៦	០,០	០,០
១៥-១៩	១.១៣១.៧១២	១០០	១,៣	២៩,៧	៤៥,៤	២៣,៤	០,២	០,១
២០-២៤	៨០៤.០៤៩	១០០	១,៩	៣៩,៤	៣៣,៤	២២,៥	១,៩	០,៩
២៥-៥៩	២.៨៣៧.៥៥៣	១០០	២,៦	៥៣,២	២៧,៦	១៤,៩	១,៣	០,៣
៦០ +	៣៥១.៩៤៧	១០០	៦,៤	៥៦,៦	២២,៧	១៣,៦	០,៦	០,១
ប្រុស	៣.៥៩២.២៩១	**១០០**	១,៩	៥០,២	៣០,៣	១៦,១	១,១	០,៤
៧-១៤	៨៨៥.១៤៦	១០០	១,៧	៧៩,៣	១៨,៤	០,៦	០,០	០,០
១៥-១៩	៦០២.៨១១	១០០	១,៣	២៩,៥	៤៤,៧	២៤,២	០,២	០,១
២០-២៤	៤១៩.៤២៤	១០០	១,៧	៣៥,១	៣២,៨	២៧,២	២,១	១,១
២៥-៥៩	១.៤៦៧.៩៩០	១០០	២,១	៤៥,៣	៣១,៣	១៩,០	១,៨	០,៦
៦០ +	២១៦.៩២០	១០០	៣,៥	៥១,៧	២៧,៦	១៦,២	០,៩	០,១
ស្រី	៣.២៦៧.១៨៨	**១០០**	២,៦	៥៨,៦	២៧,៤	១០,៧	០,៥	០,១
៧-១៤	៨៤៩.០៧២	១០០	១,៤	៧៧,០	២០,៩	០,៧	០,០	០,០
១៥-១៩	៥២៨.៩០១	១០០	១,២	២៩,៩	៤៦,២	២២,៤	០,២	០,១
២០-២៤	៣៨៤.៦២៥	១០០	២,១	៤៤,២	៣៤,១	១៧,៤	១,៦	០,៦
២៥-៥៩	១.៣៦៩.៥៦៣	១០០	៣,២	៦១,៨	២៣,៦	១០,៦	០,៧	០,១
៦០ +	១៣៥.០២៧	១០០	១១,១	៦៤,៥	១៤,៧	៩,៤	០,២	០,០
២០១៩								
ទាំងពីរភេទ	**១១.៤៨៨.៩៣៤**	**១០០**	**១,១**	**៤២,៣**	**២៩,១**	**២១,៨**	**២,៩**	**២,៨**
៧-១៤	២.២៧២.២០៦	១០០	៥,៥	៧៤,៣	១៩,៦	០,៦	០,០	០,០
១៥-១៩	១.៣២៤.៨៣៩	១០០	០,២	១៦,៧	៤០,៨	៣៩,៩	២,៤	០,០
២០-២៤	១.១៣៧.៩០៩	១០០	០,១	២២,០	៣១,៩	៣៣,៥	៩,៣	៣,២
២៥-៥៩	៥.៨០៥.៧៦៧	១០០	០,០	៣៧,៥	៣០,៥	២៤,០	៣,១	៤,៨
៦០ +	៩៤៨.២១៣	១០០	០,០	៥៥,២	២៣,៨	១៩,០	១,០	០,៩
ប្រុស	**៥.៧៣២.១៨៧**	**១០០**	**១,២**	**៣៩,៧**	**២៩,១**	**២៣,៤**	**៣,២**	**៣,៥**
៧-១៤	១.១៥៤.៤៤៤	១០០	៥,៨	៧៥,៣	១៨,៣	០,៦	០,០	០,០
១៥-១៩	៦៦៤.០៧០	១០០	០,២	១៨,៥	៤១,២	៣៧,៩	២,១	០,០
២០-២៤	៥៥២.៨៩៤	១០០	០,១	២២,២	៣០,៨	៣៤,៣	៩,៧	៣,០
២៥-៥៩	២.៩១៦.៦៦៩	១០០	០,០	៣២,៥	៣០,៥	២៧,៣	៣,៧	៦,០
៦០ +	៤៤៤.១១០	១០០	០,០	៤៧,៩	២៧,៧	២១,៥	១,៤	១,៤
ស្រី	**៥.៧៥៦.៧៤៧**	**១០០**	**១,១**	**៤៤,៨**	**២៩,២**	**២០,២**	**២,៥**	**២,២**
៧-១៤	១.១១៧.៧៦២	១០០	៥,២	៧៣,២	២០,៨	០,៧	០,០	០,០
១៥-១៩	៦៦០.៧៦៩	១០០	០,២	១៤,៨	៤០,៥	៤១,៨	២,៧	០,០

តំបន់	ចំនួនអក្ខរកោព	ភាគរយតាមកម្រិតសិក្សាអប់រំ						
		សរុប	គ្មាន	មិនបានបញ្ចប់បឋមសិក្សា	បញ្ចប់បឋមសិក្សា	បញ្ចប់មធ្យមសិក្សាបឋមកូមិ	សញ្ញាបត្រមធ្យមសិក្សាបឋមកូមិ/សញ្ញាប័ត្រ	ក្រោយមធ្យមសិក្សា
(១)	(២)	(៣)	(៤)	(៥)	(៦)	(៧)	(៨)	(៩)
២០-២៤	៥៨៥.០១៥	១០០	០,០	២១,៨	៣៣,០	៣២,៨	៨,៩	៣,៥
២៥-៥៩	២.៨៨៩.០៩៨	១០០	០,០	៤២,៥	៣០,៦	២០,៨	២,៥	៣,៦
៦០ +	៥០៤.១០៣	១០០	០,០	៦១,៧	២០,៣	១៦,៨	០,៧	០,៥
ទីប្រជុំជន	**៤.៨៧៩.៧១២**	**១០០**	**០,៩**	**៣២,៩**	**២៨,០**	**២៧,៧**	**៤,៨**	**៥,៧**
៧-១៤	៧៧៤.៨៩៨	១០០	៥,២	៧២,៧	២១,២	០,៨	០,០	០,០
១៥-១៩	៥២៤.៣២៧	១០០	០,២	១៣,៣	៣៦,៣	៤៥,៦	៤,៦	០,០
២០-២៤	៥៣៨.៧២១	១០០	០,០	១៦,៣	២៧,៥	៣៦,៥	១៤,២	៥,៥
២៥-៥៩	២.៦៥៧.៦២២	១០០	០,០	២៦,៦	២៨,៩	៣០,៨	៤,៧	៩,០
៦០ +	៣៨៤.១៤៤	១០០	០,០	៤៦,៣	២៥,៥	២៤,០	២,០	២,១
ប្រុស	**២.៤១៤.៦០៩**	**១០០**	**០,៩**	**៣០,០**	**២៧,១**	**២៩,៧**	**៥,៣**	**៦,៩**
៧-១៤	៣៩៤.០១៦	១០០	៥,៥	៧៣,៦	២០,២	០,៧	០,០	០,០
១៥-១៩	២៥៨.៨៥៦	១០០	០,២	១៤,៤	៣៦,៧	៤៤,៤	៤,៣	០,០
២០-២៤	២៥៨.៧០៧	១០០	០,១	១៦,១	២៦,០	៣៧,៧	១៥,១	៥,១
២៥-៥៩	១.៣២៨.៧៨៨	១០០	០,០	២១,៧	២៧,៤	៣៤,២	៥,៦	១១,១
៦០ +	១៧៤.២៤២	១០០	០,០	៣៨,៩	២៨,០	២៦,៩	២,៨	៣,៤
ស្រី	**២.៤៦៥.១០៣**	**១០០**	**០,៨**	**៣៥,៧**	**២៨,៩**	**២៥,៨**	**៤,៣**	**៤,៤**
៧-១៤	៣៨០.៨៨២	១០០	៥,០	៧១,៨	២២,៣	០,៩	០,០	០,០
១៥-១៩	២៦៥.៤៧១	១០០	០,២	១២,២	៣៥,៨	៤៦,៨	៥,០	០,០
២០-២៤	២៨០.០១៤	១០០	០,០	១៦,៥	២៨,៨	៣៥,៤	១៣,៣	៥,៩
២៥-៥៩	១.៣២៨.៨៣៤	១០០	០,០	៣១,៥	៣០,៣	២៧,៤	៣,៩	៦,៨
៦០ +	២០៩.៩០២	១០០	០,០	៥២,៥	២៣,៥	២១,៦	១,៤	១,០
ជនបទ	**៦.៦០៩.២២២**	**១០០**	**១,៣**	**៤៩,២**	**២៩,៩**	**១៧,៣**	**១,៤**	**០,៨**
៧-១៤	១.៤៩៧.៣០៨	១០០	៥,៧	៧៥,១	១៨,៧	០,៥	០,០	០,០
១៥-១៩	៨០០.៥១២	១០០	០,៣	១៨,៩	៤៣,៨	៣៦,១	០,៩	០,០
២០-២៤	៥៩៩.១៨៨	១០០	០,១	២៧,១	៣៦,០	៣០,៨	៤,៩	១,១
២៥-៥៩	៣.១៤៨.១៤៥	១០០	០,០	៤៦,៧	៣១,៩	១៨,៣	១,៧	១,៤
៦០ +	៥៦៤.០៦៩	១០០	០,០	៦១,៣	២២,៦	១៥,៦	០,៤	០,១
ប្រុស	**៣.៣១៧.៥៧៨**	**១០០**	**១,៤**	**៤៦,៨**	**៣០,៥**	**១៨,៨**	**១,៦**	**១,០**
៧-១៤	៧៦០.៤២៨	១០០	៦,០	៧៦,១	១៧,៤	០,៥	០,០	០,០
១៥-១៩	៤០៥.២១៤	១០០	០,៣	២១,២	៤៤,០	៣៣,៨	០,៨	០,០
២០-២៤	២៩៤.១៨៧	១០០	០,១	២៧,៦	៣៥,០	៣១,៣	៤,៩	១,០
២៥-៥៩	១.៥៨៧.៨៨១	១០០	០,០	៤១,៦	៣៣,០	២១,៥	២,១	១,៨
៦០ +	២៦៩.៨៦៨	១០០	០,០	៥៣,៦	២៧,៦	១៨,០	០,៦	០,១
ស្រី	**៣.២៩១.៦៤៤**	**១០០**	**១,២**	**៥១,៧**	**២៩,៤**	**១៥,៩**	**១,២**	**០,៦**
៧-១៤	៧៣៦.៨៨០	១០០	៥,៤	៧៣,៩	២០,១	០,៦	០,០	០,០
១៥-១៩	៣៩៥.២៩៨	១០០	០,២	១៦,៦	៤៣,៦	៣៨,៥	១,១	០,០

តំបន់	ចំនួនអក្ខរកោព	ភាគរយតាមកម្រិតសិក្សាអប់រំ						
		សរុប	គ្មាន	មិនបានបញ្ចប់បឋមសិក្សា	បញ្ចប់បឋមសិក្សា	បញ្ចប់មធ្យមសិក្សាបឋមភូមិ	សញ្ញាបត្រមធ្យមសិក្សាបឋមភូមិ/សញ្ញាប័ត្រ	ក្រោយមធ្យមសិក្សា
(១)	(២)	(៣)	(៤)	(៥)	(៦)	(៧)	(៨)	(៩)
២០-២៤	៣០៥.០០១	១០០	០,០	២៦,៦	៣៦,៩	៣០,៤	៤,៩	១,២
២៥-៥៩	១.៥៦០.២៦៤	១០០	០,០	៥១,៨	៣០,៨	១៥,១	១,៤	០,៩
៦០ +	២៩៤.២០១	១០០	០,០	៦៨,៣	១៨,១	១៣,៤	០,២	០,០

សម្គាល់ ៖ មិនរាប់បញ្ចូលកម្រិតសិក្សាមិនបានរាយការណ៍ និងកម្រិតសិក្សាផ្សេងទៀត។

ក្រុមអាយុ ១៥-១៩ ឆ្នាំ ជាទូទៅគួរបញ្ចប់ថ្នាក់កម្រិតមធ្យមសិក្សាបឋម ប៉ុន្តែពិនិត្យឃើញថា ១៦,៧ ភាគរយ ក្នុងក្រុមអាយុ ១៥-១៩ ឆ្នាំ នៅមិនទាន់បានបញ្ចប់កម្រិតបឋមសិក្សា អាចដោយមូលហេតុចុះឈ្មោះចូលរៀនយឺត ឬត្រួតថ្នាក់ ឬឈប់រៀន។ ក្នុងក្រុមអាយុដដែល ១៥-១៩ ឆ្នាំ មាន ៤០,៨ ភាគរយ និង ៣៩,៩ ភាគរយ បានបញ្ចប់កម្រិតបឋមសិក្សា និងកម្រិតមធ្យមសិក្សាបឋមភូមិ តាមលំដាប់រៀង។ គួរកត់សម្គាល់ផងដែរ ប្រមាណ ២,៤ ភាគរយ ក្នុងក្រុមអាយុនេះបានបញ្ចប់ថ្នាក់មធ្យមសិក្សាទុតិយភូមិ/សញ្ញាបត្រ។

ចំណោមប្រជាជនក្នុងក្រុមអាយុ ២០-២៤ ឆ្នាំ មិនបានបញ្ចប់កម្រិតបឋមសិក្សាមាន ២២,០ ភាគរយ បានបញ្ចប់កម្រិតបឋមសិក្សា ៣១,៩ ភាគរយ បញ្ចប់មធ្យមសិក្សាបឋមភូមិ ៣៣,៥ ភាគរយ បញ្ចប់មធ្យមសិក្សា/មានសញ្ញាបត្រ (បញ្ចប់មធ្យមសិក្សា/មានសញ្ញាបត្រមធ្យមសិក្សាទុតិយភូមិ សញ្ញាបត្រមធ្យមសិក្សាបឋមភូមិមានបច្ចេកទេស/វិជ្ជាជីវៈ សញ្ញាប័ត្រមធ្យមសិក្សាទុតិយភូមិមានបច្ចេកទេស/វិជ្ជាជីវៈ) និងបានបញ្ចប់ក្រោយមធ្យមសិក្សា (សញ្ញាបត្រថ្នាក់មហាវិទ្យាល័យ សញ្ញាបត្រថ្នាក់អនុបណ្ឌិត និងសញ្ញាបត្រថ្នាក់បណ្ឌិត) ៩,៣ និង ៣,២ ភាគរយ តាមលំដាប់រៀង។ ប្រជាជនអក្ខរកោពអាយុ ២៥ ឡើង សង្កេតឃើញថាសមាមាត្រភាគច្រើនលើសលប់ ដែលមិនបានបញ្ចប់បឋមសិក្សា។ បើប្រៀបធៀបទៅឆ្នាំ២០០៨ កម្រិតសិក្សានៃប្រជាជនមានលក្ខណៈប្រសើរឡើងច្រើន ដោយសារការថយចុះគួរឲ្យកត់សម្គាល់ក្នុងកម្រិតមិនបានបញ្ចប់បឋមសិក្សា និងបានបញ្ចប់កម្រិតបឋមសិក្សា ហើយបានកើនឡើងនៅក្រោយកម្រិតមធ្យមសិក្សាបឋមភូមិ។ ប្រុសមានសមាមាត្រខ្ពស់ជាងស្រីនៅកម្រិតមធ្យមសិក្សា និងកម្រិតខ្ពស់ជាងនេះ។

៤.៥. អត្រាចូលរៀន

សំណួរអំពីការចូលរៀនសាលា សិប្បគ្រឹះស្ថានក្សាត្រូវបានស្រង់គ្រប់មនុស្សទាំងអស់ទាំងអ្នកចេះអាន និងសរសេរ និងអនក្ខរជន។ សំណួរនេះត្រូវបានរាប់បញ្ចូលផងដែរ សម្រាប់កុមារអាយុក្រោម ៦ ឆ្នាំ។ ចម្លើយសំណួរនេះត្រូវបានចាត់ថ្នាក់ជា (i) "មិនដែលចូលសាលា ឬគ្រឹះស្ថានសិក្សាសោះ" សំដៅលើមនុស្សទាំងឡាយណាដែលមិនធ្លាប់បានចូលរៀនក្នុងសាលា ឬគ្រឹះស្ថានសិក្សាណាមួយពេញលេញ (ii) "បច្ចុប្បន្ន" សំដៅលើមនុស្សទាំងឡាយណាដែលកំពុងរៀននៅសាលា ឬគ្រឹះស្ថានសិក្សាណាមួយក្នុងពេលធ្វើជំរឿន និង (iii) "អតីតកាល" សំដៅលើមនុស្សទាំងឡាយណាដែលធ្លាប់បានរៀននៅសាលា ឬគ្រឹះស្ថានសិក្សាណាមួយកាលពីអតីតកាល។

ផ្អែកលើសំណួរពីជំរឿន តើបច្ចុប្បន្នអ្នកធ្លាប់ចូលសាលា ឬគ្រឹះស្ថានសិក្សាណាមួយដែរឬទេ? អត្រាចូលរៀនមាន ៩០,៦ ភាគរយ និង ៩១,៦ ភាគរយ សម្រាប់កុមារក្នុងក្រុមអាយុ ៦-១១ ឆ្នាំ និង ១២-១៤ ឆ្នាំ តាមលំដាប់រៀង។

រូប ៤.៥.១. អត្រាចូលរៀនសាលា ឬគ្រឹះស្ថានអប់រំណាមួយ អាយុ ៦ ឆ្នាំឡើង កម្ពុជា ឆ្នាំ២០១៩

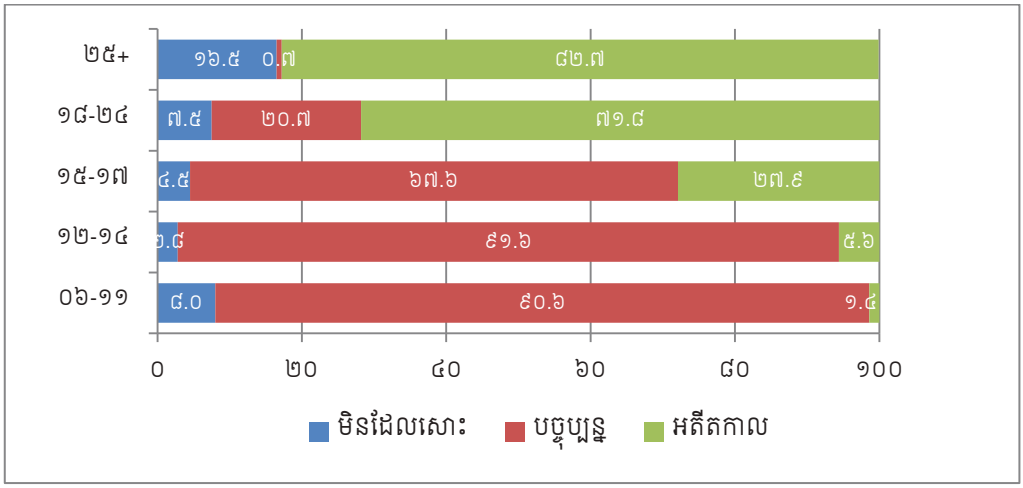

សមាមាត្រដូចគ្នានេះមានតិចជាង តាមគ្រប់ក្រុមអាយុនីមួយៗនៅឆ្នាំ២០០៨ (តារាង ៤.៥.១)។ ទោះជាយ៉ាងណាក៏ដោយ អត្រាចូលរៀនបានចាប់ផ្តើមធ្លាក់ចុះយ៉ាងខ្លាំងបន្ទាប់ពីអាយុ ១៥ ឆ្នាំឡើងទៅ នេះអាចមានសិស្សកាន់តែច្រើនបានបោះបង់ការសិក្សា ឬឈប់រៀន។ ក្នុងឆ្នាំ២០១៩ មាន១៦,៩ ភាគរយនៃក្រុមអាយុ ២៥ ឆ្នាំឡើង មិនដែលចូលសាលា ឬគ្រឹះស្ថានសិក្សាណាមួយសោះ។ អត្រាចូលរៀននៅសាលា ឬគ្រឹះស្ថានសិក្សារបស់ក្មេងស្រីមានអត្រាស្មើគ្នានឹងក្មេងប្រុស នៅក្រុមអាយុ ៦-១១ ឆ្នាំ ហើយអត្រាក្មេងប្រុសទាបជាងក្មេងស្រីបន្តិចនៅក្រុមអាយុ ១២-១៤ ឆ្នាំ និងចាប់ផ្តើមទាបជាងក្មេងប្រុសនៅពេលដែលអាយុកើនឡើង។ ទាំងនេះអាចដោយសារតែឥរិយាបទនៃប្រពៃណីក្នុងការលើកទឹកចិត្តក្មេងប្រុសជាងក្មេងស្រីដើម្បីបន្តការសិក្សា បន្ទាប់ពីអាយុកាន់តែច្រើន។ ក៏បានសង្កេតឃើញនៅក្នុងតារាង ៤.៥.១ ផងដែរថា បច្ចុប្បន្នកុមារនៅតំបន់ទីប្រជុំជនច្រើនជាងកុមារនៅជនបទ កំពុងរៀននៅគ្រប់ក្រុមអាយុ។

តារាង ៤.៥.១. ស្ថានភាពចូលរៀនក្រុមអាយុ ៦ ឆ្នាំឡើង តាមភេទ អាយុ តំបន់ កម្ពុជា ឆ្នាំ២០០៨-២០១៩

តំបន់	ស្ថានភាពចូលរៀន ២០០៨			ស្ថានភាពចូលរៀន ២០១៩		
	មិនដែលសោះ	បច្ចុប្បន្ន	អតីតកាល	មិនដែលសោះ	បច្ចុប្បន្ន	អតីតកាល
(១)	(២)	(៣)	(៤)	(៥)	(៦)	(៧)
ទាំងពីរភេទ	**២១,៥**	**២៨,៩**	**៤៩,៦**	**១២,៥**	**២៥,៨**	**៦១,៦**
០៦ - ១១	២៣,១	៧៦,៣	០,៦	៨,០	៩០,៦	១,៤
១២ - ១៤	៧,៣	៨៦,៧	៦,០	២,៨	៩១,៦	៥,៦
១៥ - ១៧	៩,១	៦២,៣	២៨,៦	៤,៥	៦៧,៦	២៧,៩
១៨ - ២៤	១៤,៥	២១,៣	៦៤,២	៧,៥	២០,៧	៧១,៨
២៥+	២៧,៩	១,២	៧០,៩	១៦,៥	០,៧	៨២,៧
ប្រុស	**១៦,០**	**៣១,៩**	**៥២,១**	**៩,៩**	**២៧,២**	**៦២,៩**
០៦ - ១១	២៣,៥	៧៥,៩	០,៦	៨,៤	៩០,១	១,៥
១២ - ១៤	៧,៥	៨៧,០	៥,៥	៣,២	៩០,៤	៦,៤
១៥ - ១៧	៨,៨	៦៥,៦	២៥,៦	៥,០	៦៦,២	២៨,៨
១៨ - ២៤	១១,៩	២៦,២	៦១,៩	៧,៨	២២,១	៧០,១
២៥+	១៨,០	១,៦	៨០,៥	១២,២	០,៨	៨៦,៩
ស្រី	**២៦,៦**	**២៦,១**	**៤៧,៣**	**១៤,៩**	**២៤,៦**	**៦០,៥**
០៦ - ១១	២២,៦	៧៦,៨	០,៦	៧,៦	៩១,១	១,៣
១២ - ១៤	៧,១	៨៦,៣	៦,៦	២,៤	៩២,៨	៤,៧
១៥ - ១៧	៩,៤	៥៨,៨	៣១,៨	៣,៩	៦៩,១	២៧,០
១៨ - ២៤	១៧,១	១៦,៥	៦៦,៤	៧,៤	១៩,៣	៧៣,៣
២៥+	៣៦,៣	០,៩	៦២,៨	២០,៤	០,៦	៧៩,០
ទីប្រជុំជន	**១០,៩**	**២៩,៥**	**៥៩,៦**	**៧,៩**	**២៤,០**	**៦៨,១**
០៦ - ១១	១៥,៦	៨៣,៦	០,៧	៦,៨	៩១,៥	១,៧
១២ - ១៤	៣,៨	៩១,១	៥,១	២,២	៩២,១	៥,៧
១៥ - ១៧	៤,៦	៧០,៨	២៤,៦	៣,១	៦៩,១	២៧,៨
១៨ - ២៤	៦,១	៣២,៥	៦១,៤	៤,៤	២៥,៣	៧០,៣
២៥+	១៣,៩	២,៨	៨៣,៣	៩,៩	១,០	៨៩,០
ជនបទ	**២៤,១**	**២៨,៨**	**៤៧,១**	**១៥,៦**	**២៧,១**	**៥៧,៣**
០៦ - ១១	២៤,៣	៧៥,១	០,៦	៨,៧	៩០,២	១,២
១២ - ១៤	៧,៩	៨៥,៩	៦,២	៣,១	៩១,៤	៥,៥
១៥ - ១៧	១០,២	៦០,៣	២៩,៥	៥,៣	៦៦,៧	២៨,០
១៨ - ២៤	១៧,៥	១៧,៣	៦៥,២	១០,១	១៧,០	៧២,៩
២៥+	៣១,៧	០,៨	៦៧,៦	២១,២	០,៥	៧៨,៣

សម្គាល់ ៖ ការគណនាមិនរាប់បញ្ចូលការចូលរៀនសាលា ឬគ្រឹះស្ថានណាមួយមិនបានរាយការណ៍។

ជំពូក ៥
កម្លាំងពលកម្ម និងការងារ

៥.១. ទស្សនទាន

ការវិភាគសកម្មភាពសេដ្ឋកិច្ចបានឆ្លុះបញ្ចាំងអំពីពលកម្ម និងការងារប្រជាជន ដែលជាមូលដ្ឋានសម្រាប់រៀបចំគោលនយោបាយសេដ្ឋកិច្ច និងផែនការអភិវឌ្ឍ។ នេះជាបញ្ហាចម្បងដែលទំនាក់ទំនងនឹងការកែលម្អគុណភាពធនធានមនុស្សសម្រាប់បង្កើននូវផលិតភាព និងកាត់បន្ថយភាពអត់ការងារធ្វើ និងភាពមានការងារធ្វើមិនគ្រប់គ្រាន់។

ជំរឿនទូទៅប្រជាជននៅព្រះរាជាណាចក្រកម្ពុជា ឆ្នាំ២០១៩ បានស្រង់ព័ត៌មានស្តីពីស្ថានភាពការងារពីគ្រប់គ្រួសារសម្ភាសន៍តាមបង្គោលនីមួយៗក្នុងតារាងសំណួរទម្រង់ ខ នៃកម្រងសំណួរគ្រួសារផ្នែក២ ក្នុងនោះបង្គោល ១៨ កត់ត្រាអំពីសកម្មភាពសេដ្ឋកិច្ចចម្បង បង្គោល ១៩ ប្រភេទអាជីព/មុខរបរ បង្គោល ២០ ស្ថានភាពការងារ បង្គោល ២១ សកម្មការងារ/ប្រភេទសកម្មភាពសេដ្ឋកិច្ច (កសិកម្ម ឧស្សាហកម្ម ពាណិជ្ជកម្ម និងសេវាកម្ម) និងបង្គោល ២២ ផ្នែកនៃការងារ។

គោលបំណងសំខាន់គឺដើម្បីធ្វើចំណាត់ថ្នាក់ប្រជាជនជាពីរប្រភេទផ្សេងគ្នា គឺសកម្មជនសេដ្ឋកិច្ច (សម្រាប់អ្នកដែលស្ថិតក្នុងកម្លាំងពលកម្ម) និងអសកម្មជនសេដ្ឋកិច្ច (សម្រាប់អ្នកដែលមិនស្ថិតក្នុងកម្លាំងពលកម្ម)។ សំណួរបន្ថែមទៀតដែលត្រូវបានសួរ គឺដើម្បីបែងចែកអ្នកដែលមានការងារធ្វើទៅតាមប្រភេទមុខរបរសំខាន់ៗនៃក្រុមអាជីព សកម្មភាពការងារ វិស័យការងារ និងស្ថានភាពការងារ។

រយៈពេលយោងសម្រាប់ប្រមូលទិន្នន័យក្នុងជំរឿន គឺក្នុងរយៈពេល ១២ ខែ មុនពេលធ្វើជំរឿនគឺថ្ងៃទី ៣ ខែមីនា ឆ្នាំ២០១៩។ អ្នកដែលកំណត់ថាមានការងារធ្វើ គឺអ្នកទាំងឡាយណាដែលបានធ្វើការយ៉ាងតិចប្រាំមួយខែ (១៨៣ ថ្ងៃ) ឬលើសប្រាំមួយខែមុនកាលបរិច្ឆេទធ្វើជំរឿន។ កម្លាំងពលកម្មរាប់បញ្ចូលទាំងអ្នកមានការងារធ្វើ និងអ្នកគ្មានការងារធ្វើ។

អ្នកមានការងារធ្វើរួមមាន (១) អ្នកមានការងាធ្វើមានប្រាក់ឈ្នួលក្នុងស្ថាប័នសាធារណៈ ឬឯកជន (២) អ្នកធ្វើការ ដើម្បីប្រាក់ឈ្នួល បៀវត្សរ៍ កម្រៃ ឬចំណូលគ្រួសារជាសាច់ប្រាក់ ឬជារបស់ ក្នុងរយៈពេលយោង (៣) អ្នកមិនបានធ្វើការណាមួយ ដើម្បីប្រាក់ឈ្នួល ឬកម្រៃ ក្នុងរយៈពេលយោង ប៉ុន្តែគាត់មានការងារដែលអាចត្រឡប់ទៅធ្វើការវិញ ឧទាហរណ៍ អ្នកធ្វើតាមរដូវ ដូចជាកសិករ ឬអ្នកនេសាទ អ្នកឈប់សម្រាកពីការងារដោយសារជំងឺ ឬសម្រាកគ្មានប្រាក់ឈ្នួល អ្នកមិនអាចធ្វើការបានដោយសារបាតុកម្ម ឬបិទទ្វារគ្រឹះស្ថានដែលពួកគេកំពុងធ្វើការ និង (៤) អ្នកធ្វើអាជីវកម្មផ្ទាល់ខ្លួន ដូចជាដំណើរការហាងលក់ទំនិញផ្ទាល់ខ្លួន លក់ចំណីហូបចុក ការអនុវត្តរបស់វេជ្ជបណ្ឌិត អ្នកច្បាប់។

អសកម្មជនសេដ្ឋកិច្ច រួមមាន (១) អ្នកធ្វើការងារផ្ទះ សំដៅអ្នកទាំងឡាយដែលបានចំណាយពេលច្រើនក្នុងរយៈពេលយោងធ្វើកិច្ចការផ្ទះ (២) សិស្ស និស្សិតដែលបានចំណាយពេលភាគច្រើនលើការសិក្សានៅសាលារៀន/

គ្រឹះស្ថានសិក្សា (៣) អ្នកនៅក្នុងបន្ទុក សំដៅលើទារក និងកុមារដែលមិនទាន់ចូលរៀននៅសាលា អ្នកពិការអចិន្ត្រៃយ៍មិនអាចធ្វើការងារបាន អ្នកជំងឺមិនអាចធ្វើការងារបាន ឬចាស់ជរា។ រាប់បញ្ចូលផងដែរ អ្នកដែលមិនអាចចាត់ថ្នាក់ប្រភេទអសកម្មជនសេដ្ឋកិច្ចណាមួយ និងជាអ្នកនៅក្នុងបន្ទុកផ្សេងទៀត។ ទោះជាយ៉ាងណាក៏ដោយ បើអ្នកទាំងនេះបានស្វែងរកការងារធ្វើ ឬអាចធ្វើការងារបាន អ្នកនោះត្រូវបានចាត់ទុកជាអ្នកគ្មានការងារធ្វើ និងមិនមែនជាអ្នកនៅក្នុងបន្ទុកទៀតឡើយ (៤) អ្នកជួលអចលនទ្រព្រ អ្នកចូលនិវត្តន៍ ឬទទួលកម្រៃជើងសារដ៏ទៃទៀត ជាអ្នកដែលបានចូលនិវត្តន៍ពីការងារ ហើយភាគច្រើនមិនបានធ្វើការងារទៀតទេ (ឧទាហរណ៍ ភាគច្រើនមិនធ្វើការងារទៀតឡើយ ឬមិនចូលរួមក្នុងការងារដ៏ទៃទៀត ដូចជាការដាំដុះ អាជីវកម្ម ពាណិជ្ជកម្មជាដើម ឬភាគច្រើនជាអ្នកជួលអចលនទ្រព្យ ឬជាអ្នករស់នៅក្នុងវិស័យសិកម្ម ឬមិនមែនកសិកម្ម ការជួល ឬទទួលភាគលាភដែលមិនមែនជាអ្នកមានការងារធ្វើ ឬអ្នកគ្មានការងារធ្វើ ឬជនដ៏ទៃទៀតដែលឯករាជ្យរស់នៅដោយសុវត្ថិភាពដោយមិនមានធ្វើការអ្វីឡើយ និង (៥) ប្រភេទដ៏ទៃទៀត (បញ្ជាក់) រួមមានអ្នកមិនមែនសកម្មជនសេដ្ឋកិច្ច ដែលមិនចាត់បញ្ចូលក្នុងចំណាត់ថ្នាក់ទាំងបួនប្រភេទខាងលើ។

៥.២. សកម្មជនសេដ្ឋកិច្ច និងកំលាំពលកម្ម

អត្រាចូលរួមកម្លាំងពលកម្ម (LFPR) ត្រូវបានកំណត់ដោយចំនួនមនុស្សដែលស្ថិតក្នុងកម្លាំងពលកម្ម (អ្នកមានការងារធ្វើ និងអ្នកគ្មានការងារធ្វើ) តាមអាយុ ភេទ និងតំបន់ ចែកនឹងចំនួនមនុស្សសរុបតាមចរិតលក្ខណៈដូចគ្នា ហើយគុណនឹង ១០០។

សកម្មជនសេដ្ឋកិច្ចជាផ្នែកមួយនៃកម្លាំងពលកម្មសម្រាប់ផលិតកម្មទំនិញ និងសេវាកម្ម។ ម្យ៉ាងទៀត សកម្មជនសេដ្ឋកិច្ចរាប់បញ្ចូលអ្នកកំពុងធ្វើការងារបច្ចុប្បន្ន និងអ្នកគ្មានការងារធ្វើ ក្នុងរយៈពេលយោងក្នុងពេលស្រង់ទិន្នន័យជំរឿន។ ដូចបានឃើញក្នុងតារាង ៥.២.១ សកម្មភាពសេដ្ឋកិច្ចសរុបនៅថ្នាក់ជាតិបានកើន ៣,៣ ភាគរយ ក្នុងរយៈពេល ឆ្នាំ ២០០៨-២០១៩។ ចំពោះបុរស ភាគរយបានកើន ៥,៩ ភាគរយ ខ្ពស់ជាងធៀបនឹងស្ត្រីកើន ១ ភាគរយ។

រូប ៥.២.១. ស្ថានភាពសកម្មភាពសេដ្ឋកិច្ចអាយុ ៥ ឆ្នាំឡើង តាមភេទ និងតំបន់កម្ពុជា ឆ្នាំ២០០៨-២០១៩

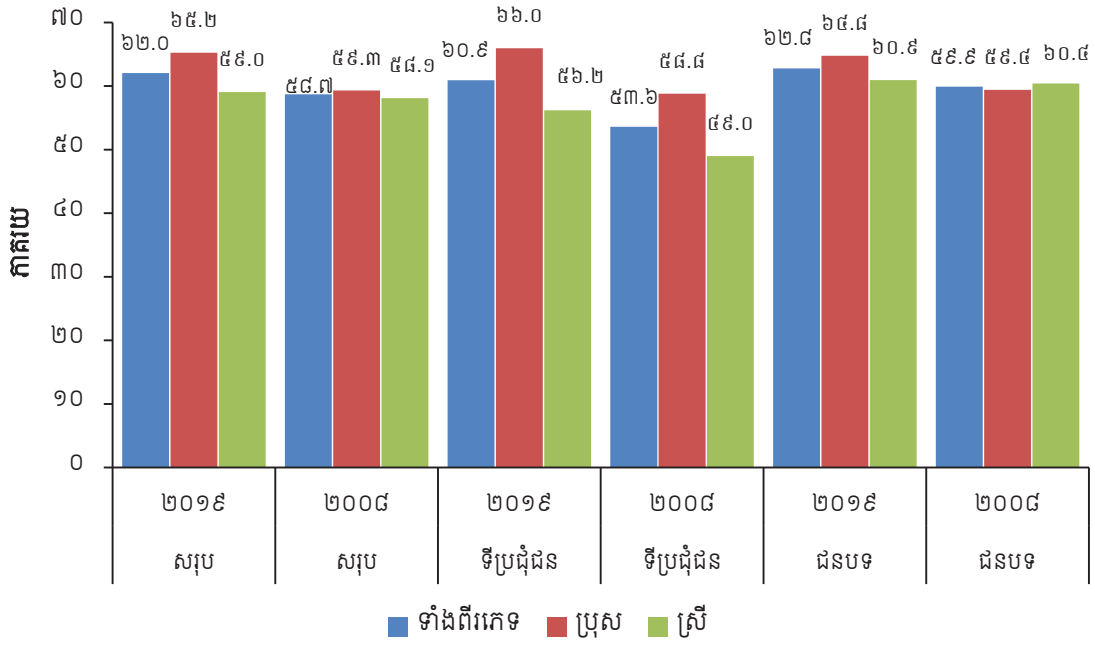

ដូចបានឃើញក្នុងរូប និងតារាងអសកម្មសេដ្ឋកិច្ចរួមមានមនុស្សដែលមានអាយុចាប់ពី ៥ ឆ្នាំឡើង ដែលមិនធ្វើការហើយមិនមានការងារធ្វើក្នុងរយៈពេលយោង។ អសកម្មជនសេដ្ឋកិច្ចក្នុងចំណោមស្រី (៤១,0 ភាគរយ) ខ្ពស់ជាងប្រុស (៣៤,៨ ភាគរយ)។

តារាង ៥.២.១. ស្ថានភាពសកម្មភាពសេដ្ឋកិច្ច អាយុ ៥ ឆ្នាំឡើង តាមភេទ និងតំបន់ កម្ពុជា ឆ្នាំ២០០៨-២០១៩

ស្ថានភាពសកម្មភាព	២០០៨			២០១៩		
	ទាំងពីរភេទ	ប្រុស	ស្រី	ទាំងពីរភេទ	ប្រុស	ស្រី
(១)	(២)	(៣)	(៤)	(៥)	(៦)	(៧)
ចំនួន						
សរុប						
សកម្មភាពសេដ្ឋកិច្ច	៧.0៥៣.៣៩៨	៣.៤៤៥.0៥៣	៣.៦0៨.៣៤៥	៨.៧៤៩.៥៨៧	៤.៤៥៣.៥៣១	៤.២៩៦.0៥៦
មានការងារធ្វើ	៦.៩៣៥.២៤៦	៣.៣៩២.៦៣៧	៣.៥៤២.៦0៩	៨.៦២៦.៧៧៧	៤.៣៩៦.៨៥0	៤.២២៩.៩២៧
គ្មានការងារធ្វើ	១១៨.១៥២	៥២.៤១៦	៦៥.៧៣៦	១២២.៨១0	៥៦.៦៨១	៦៦.១២៩
អសកម្មជនសេដ្ឋកិច្ច	៤.៩៦៩.៦៦៩	២.៣៦៧.៩៤៣	២.៦0១.៧២៦	៥.៣៥២.៤៦៥	២.៣៧២.៣៤៣	២.៩៨0.១២២
ទីប្រជុំជន						
សកម្មភាពសេដ្ឋកិច្ច	១.២៩១.៥១១	៦៧៥.៥៨0	៦១៥.៩៣១	៣.៤២៥.៧៤៤	១.៨00.២៨៧	១.៦២៥.៤៥៧
មានការងារធ្វើ	១.២៣៣.១៧៤	៦៥១.២៩៧	៥៨១.៨៧៧	៣.៣៦២.៣៥៧	១.៧៧១.១៧៤	១.៥៩១.១៨៣
គ្មានការងារធ្វើ	៥៨.៣៣៧	២៤.២៨៣	៣៤.0៥៤	៦៣.៣៨៧	២៩.១១៣	៣៤.២៧៤
អសកម្មជនសេដ្ឋកិច្ច	១.១១៥.៩៦៥	៤៧៤.0៦១	៦៤១.៩0៤	២.១៩៧.១២៦	៩២៩.៣២៣	១.២៦៧.៨0៣
ជនបទ						
សកម្មភាពសេដ្ឋកិច្ច	៥.៧៦១.៨៨៧	២.៧៦៩.៤៧៣	២.៩៩២.៤១៤	៥.៣២៣.៨៤៣	២.៦៥៣.២៤៤	២.៦៧0.៥៩៩
មានការងារធ្វើ	៥.៧0២.0៧២	២.៧៤១.៣៤0	២.៩៦0.៧៣២	៥.២៦៤.៤២0	២.៦២៥.៦៧៦	២.៦៣៨.៧៤៤

ស្ថានភាពសកម្មភាព	២០០៨			២០១៩		
	ទាំងពីរភេទ	ប្រុស	ស្រី	ទាំងពីរភេទ	ប្រុស	ស្រី
(១)	(២)	(៣)	(៤)	(៥)	(៦)	(៧)
គ្មានការងារធ្វើ	៥៩.៨១៥	២៨.១៣៣	៣១.៦៨២	៥៩.៤២៣	២៧.៥៦៨	៣១.៨៥៥
អសកម្មជនសេដ្ឋកិច្ច	៣.៨៥៣.៧០៤	១.៨៩៣.៨៨២	១.៩៥៩.៨២២	៣.១៥៥.៣៣៩	១.៤៤៣.០២០	១.៧១២.៣១៩
ភាគរយ						
សរុប						
សកម្មភាពសេដ្ឋកិច្ច	៥៨,៧	៥៩,៣	៥៨,១	៦២,០	៦៥,២	៥៩,០
មានការងារធ្វើ	៥៧,៧	៥៨,៤	៥៧,០	៦១,២	៦៤,៤	៥៨,១
គ្មានការងារធ្វើ	១,០	០,៩	១,១	០,៩	០,៨	០,៩
អសកម្មជនសេដ្ឋកិច្ច	៤១,៣	៤០,៧	៤១,៩	៣៨,០	៣៤,៨	៤១,០
ទីប្រជុំជន						
សកម្មភាពសេដ្ឋកិច្ច	៥៣,៦	៥៨,៨	៤៩,០	៦០,៩	៦៦,០	៥៦,២
មានការងារធ្វើ	៥១,២	៥៦,៧	៤៦,៣	៥៩,៨	៦៤,៩	៥៥,០
គ្មានការងារធ្វើ	២,៤	២,១	២,៧	១,១	១,១	១,២
អសកម្មជនសេដ្ឋកិច្ច	៤៦,៤	៤១,២	៥១	៣៩,១	៣៤,០	៤៣,៨
ជនបទ						
សកម្មភាពសេដ្ឋកិច្ច	៥៩,៩	៥៩,៤	៦០,៤	៦២,៨	៦៤,៨	៦០,៩
មានការងារធ្វើ	៥៩,៣	៥៨,៨	៥៩,៨	៦២,១	៦៤,១	៦០,២
គ្មានការងារធ្វើ	០,៦	០,៦	០,៦	០,៧	០,៧	០,៧
អសកម្មជនសេដ្ឋកិច្ច	៤០,១	៤០,៦	៣៩,៦	៣៧,២	៣៥,២	៣៩,១

សម្គាល់ ៖ ភាគរយនៃស្ថានភាពសកម្មភាពសេដ្ឋកិច្ចត្រូវបានគណនាមិនរាប់បញ្ចូលសកម្មភាពសំខាន់ដែលមិនបានរាយការណ៍។

អត្រាសកម្មភាពសេដ្ឋកិច្ច ឬអត្រាចូលរួមកម្លាំងពលកម្ម (LFPR) ក្នុងចំណោមប្រជាជនអាយុក្រោម ១៥ ឆ្នាំ បានធ្លាក់ចុះពី ៣,១ ភាគរយ នៅឆ្នាំ២០០៨ មក ២,១ ភាគរយ នៅឆ្នាំ២០១៩ អាចមកពីការកើនឡើងលើគ្រប់វិស័យ របស់ប្រទេសនាពេលបច្ចុប្បន្ន។ អាយុក្នុងកម្លាំងពលកម្ម ១៥-១៩ បានបង្ហាញពីភាពប្រសើរឡើងនៅឆ្នាំ២០១៩ បើធៀបនឹងឆ្នាំ២០០៨។ ដំរឿនឆ្នាំ២០១៩ អត្រាចូលរួមកម្លាំងពលកម្ម (LFPR) ខ្ពស់ ៧៩,១ ភាគរយ សម្រាប់ទាំងពីរភេទ ៨៤,៤ ភាគរយ សម្រាប់ប្រុស និង ៧៤,៣ ភាគរយ សម្រាប់ស្រី បើធៀបនឹងប្រទេសជិតខាង។ ឧទាហរណ៍ អត្រាចូលរួមកម្លាំងពលកម្មប្រុស និងស្រី នៅប្រទេសវៀតណាមមាន ៨២,៣ ភាគរយ និង ៧១,៦ ភាគរយ តាមលំដាប់រៀង និង ៨២,៥ ភាគរយ និង ៦៤,៧ ភាគរយ តាមលំដាប់រៀង សម្រាប់ប្រទេសឡាវ (ប្រភព ៖ លេខាធិការដ្ឋានអាស៊ាន ស្ថិតិអាស៊ាន (ASEAN stats) ២០១៨)។

តារាង ៥.២.២. អត្រាចូលរួមកម្លាំងពលកម្មអាយុជាក់លាក់ (ភាគរយ) តាមក្រុមអាយុ ភេទ និងតំបន់ កម្ពុជា ឆ្នាំ២០០៨-២០១៩

ក្រុមអាយុ	អត្រាសកម្មភាពសេដ្ឋកិច្ច								
	សរុប			ទីប្រជុំជន			ជនបទ		
	ទាំងពីរភេទ	ប្រុស	ស្រី	ទាំងពីរភេទ	ប្រុស	ស្រី	ទាំងពីរភេទ	ប្រុស	ស្រី
(១)	(២)	(៣)	(៤)	(៥)	(៦)	(៧)	(៨)	(៩)	(១០)
២០០៨									
៥ ឆ្នាំឡើង	៥៨,៧	៥៩,៣	៥៨,១	៥៣,៦	៥៨,៨	៤៩,០	៥៩,៩	៥៩,៤	៦០,៤
១៥ ឆ្នាំឡើង	៧៨,៣	៨០,៨	៧៦,០	៦៥,៨	៧៣,៤	៥៩,១	៨១,៨	៨២,៩	៨០,៨
៥ - ១៤	៣,១	៣,០	៣,២	១,៨	១,៥	២,១	៣,៣	៣,៣	៣,៤
១៥ - ២៤	៦០,១	៥៧,១	៦៣,២	៥០,៣	៤៦,៤	៥៣,៨	៦៣,២	៦០,១	៦៦,៤
២៥ - ៥៩	៩១,៧	៩៦,៨	៨៧,៣	៧៩,៦	៩២,៧	៦៧,៦	៩៥,១	៩៨,០	៩២,៥
៦០ ឆ្នាំឡើង	៦២,៦	៧៥,៥	៥៣,៧	៣៧,៩	៥៤,៧	២៦,៨	៦៧,៧	៧៩,៦	៥៩,៤
២០១៩									
៥ ឆ្នាំឡើង	៦២,០	៦៥,២	៥៩,០	៦០,៩	៦៦,០	៥៦,២	៦២,៨	៦៤,៨	៦០,៩
១៥ ឆ្នាំឡើង	៧៩,១	៨៤,៤	៧៤,៣	៧៤,៧	៨១,៨	៦៨,១	៨២,២	៨៦,៣	៧៨,៦
៥ - ១៤	២,១	២,៥	១,៦	១,៧	២,០	១,៤	២,៣	២,៨	១,៨
១៥ - ២៤	៥៨,៤	៥៨,៩	៥៧,៩	៥៥,៨	៥៥,៩	៥៥,៧	៦០,៣	៦១,១	៥៩,៤
២៥ - ៥៩	៩០,៧	៩៦,៣	៨៥,៤	៨៦,៤	៩៤,៤	៧៨,៧	៩៣,៨	៩៧,៨	៩០,២
៦០ ឆ្នាំឡើង	៦០,៧	៧២,៥	៥២,៨	៤៨,២	៦២,០	៣៨,៩	៦៧,៩	៧៨,៧	៦០,៨

តារាង ៥.២.១ បង្ហាញថា ស្រីនៅតែបន្តចូលរួម និងចាកចេញពីកម្លាំងពលកម្មក្នុងកម្រិតអាយុក្មេងជាងប្រុស។ លទ្ធផលជំរឿនបង្ហាញថាអត្រាចូលរួមក្នុងសកម្មភាពសេដ្ឋកិច្ច ប្រុសចាប់ផ្តើមខ្ពស់ជាងស្រីនៅគ្រប់ក្រុមអាយុបន្ទាប់ពីអាយុ ២០ ឆ្នាំឡើង។ អត្រាចូលរួមសកម្មភាពសេដ្ឋកិច្ចនៅជនបទខ្ពស់ជាងទីប្រជុំជនទាំងប្រុស និងស្រី អាចមកពីអត្រាចូលរួមខ្ពស់ក្នុងការងារកសិកម្មនៅជនបទ និងអត្រាចូលរួមក្នុងការសិក្សាខ្ពស់របស់កុមារនៅទីប្រជុំជន។ ទាំងទីប្រជុំជន និងជនបទ អត្រាចូលរួមក្នុងសកម្មភាពសេដ្ឋកិច្ចប្រុសខ្ពស់ជាងស្រី ដោយឡែកគំលាតអត្រាចូលរួមក្នុងសកម្មភាពសេដ្ឋកិច្ចរវាងប្រុស និងស្រី មានតិចនៅជនបទជាងទីប្រជុំជន។

រូប ៥.២.២. អត្រាអ្នកចូលរួមក្នុងកម្លាំងពលកម្មអាយុជាក់លាក់ តាមភេទ កម្ពុជា ឆ្នាំ២០០៨-២០១៩

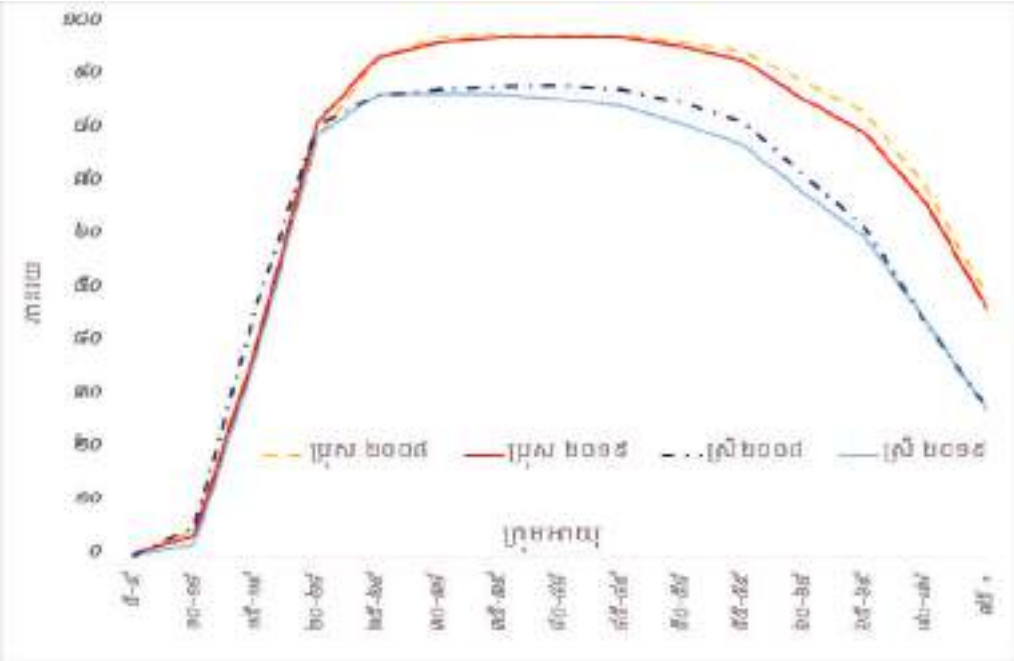

៥.៣. មានការងារធ្វើ និង គ្មានការងារធ្វើ

មានការងារធ្វើគឺជាសូចនាករដ៏សំខាន់សម្រាប់វាយតម្លៃការអភិវឌ្ឍសេដ្ឋកិច្ច សង្គម។ ការវិភាគអំពីការផ្លាស់ប្តូរសក្តានុពលនៃការងារបានអនុញ្ញាតឲ្យយើងវាយតម្លៃផលប៉ះពាល់ដល់ការផ្លាស់ប្តូរសេដ្ឋកិច្ច សង្គម និងដាក់ចេញនូវគោលនយោបាយការងារឲ្យសមស្របទៅនឹងលក្ខខណ្ឌសេដ្ឋកិច្ច សង្គម។ សេដ្ឋកិច្ចកម្ពុជាបានផ្លាស់ប្តូរនៅក្នុងប៉ុន្មានទសវត្សរ៍មកនេះ។ ការអភិវឌ្ឍនេះបានចូលរួមចំណែកជាមួយការកែលម្អឲ្យប្រសើរឡើងក្នុងការអប់រំនូវកម្លាំងពលកម្ម ដោយមានការផ្លាស់ប្តូរចនាសម្ព័ន្ធ និងការរៀបចំបែងចែកកម្លាំងពលកម្មការងារ។

ជំរឿនឆ្នាំ២០១៩ ភាគច្រើននៃកម្លាំងពលកម្មគឺអ្នកមានការងារធ្វើ ចំនួនអ្នកគ្មានការងារធ្វើមានចំណែកតិចតួចប៉ុណ្ណោះ។ ដូច្នេះ ការវិភាគចរិតលក្ខណៈមូលដ្ឋាននៃកម្លាំងពលកម្មធ្វើការតាមអាយុ ភេទ ស្ថានភាពអាពាហ៍ពិពាហ៍ វិស័យការងារ ស្ថានភាពការងារ និងស្ថានភាពទូទៅនៃកម្លាំងពលកម្មនៅក្នុងប្រទេស។

អត្រាមានការងារធ្វើត្រូវបានកំណត់ជាភាគរយនៃអ្នកមានការងារធ្វើ ទៅនឹងចំនួនប្រជាជនសរុបនៅក្នុងកម្លាំងពលកម្ម មាន ៩៨,៣ ភាគរយ នៅឆ្នាំ២០០៨ និង ៩៨,៦ ភាគរយ នៅឆ្នាំ២០១៩ នៅប្រទេសកម្ពុជា។

រូប៥.៣.១. អត្រាមានការងារធ្វើ អាយុ៥ ឆ្នាំឡើង តាមភេទ តំបន់ កម្ពុជា ឆ្នាំ២០០៨- ២០១៩

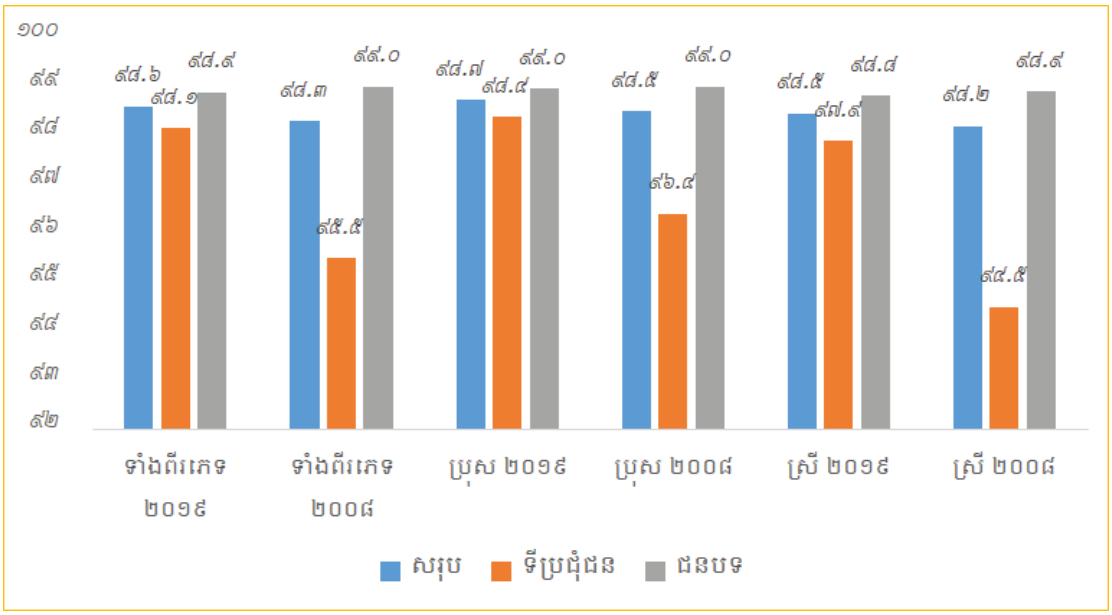

អត្រាគ្មានការងារធ្វើជាផលធៀបនៃចំនួនអ្នកគ្មានការងារធ្វើ ក្នុងចំណោមកម្លាំងពលកម្មសម្រាប់ ១០០ នាក់។ អត្រាគ្មានការងារធ្វើក្នុងក្រុមអាយុ ១៥ ឆ្នាំឡើង នៅកម្ពុជាមាន ១,៣ ភាគរយ នៅឆ្នាំ២០១៩។ អត្រាអ្នកគ្មានការងារធ្វើធ្លាក់ចុះក្នុងរយៈពេលមួយទសវត្សរ៍ចុងក្រោយនេះ។ នៅឆ្នាំ២០១៩ អត្រាគ្មានការងារធ្វើក្នុងចំណោមប្រុសមាន ១,២ ភាគរយ និងស្រី ១,៥ ភាគរយ។ នៅថ្នាក់ជាតិ អត្រាគ្មានការងារធ្វើមាន ១៣នាក់ ក្នុងចំណោមកម្លាំងពលកម្ម ១.០០០ នាក់គិតជាចំនួនដាច់ខាតអ្នកគ្មានការងារធ្វើមាន ១២២.៨១០នាក់ ។

រូប ៥.៣.២. អត្រាគ្មានការងារធ្វើអាយុជាក់លាក់ តាមក្រុមអាយុ តំបន់ កម្ពុជា ឆ្នាំ២០១៩

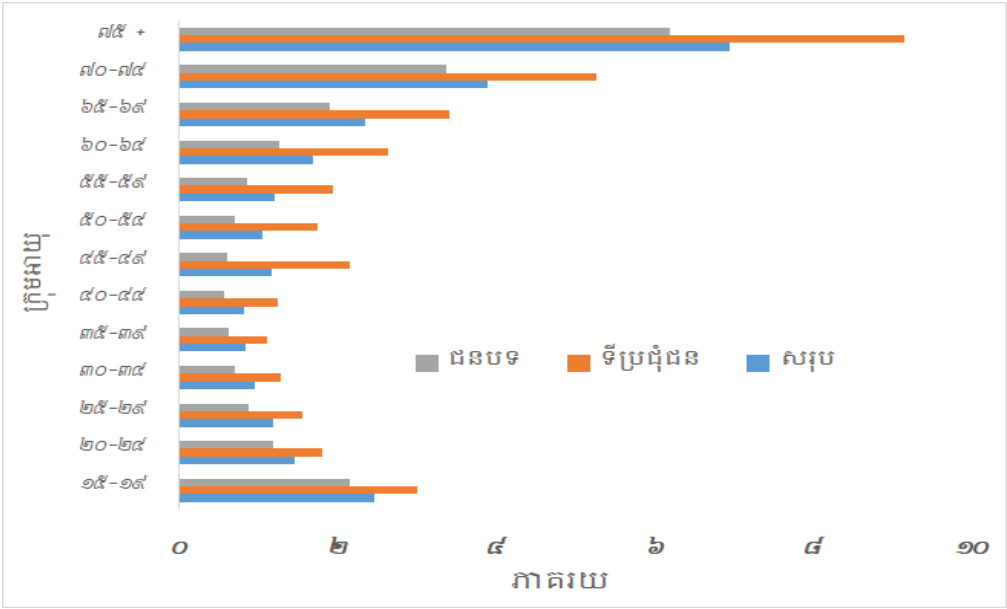

៥.៤. ស្ថានភាពការងារ

ចំណាត់ស្ថានភាពការងារចំនួនប្រាំត្រូវបានប្រមូលក្នុងជំរឿនឆ្នាំ២០១៩ អនុលោមតាមគោលការណ៍សកម្ម ភាពក្នុងជំរឿន រួមមាននិយោជក និយោជិតមានប្រាក់ឈ្នួល អ្នកធ្វើការដោយទុនផ្ទាល់ខ្លួន អ្នកធ្វើការឲ្យគ្រួសារមិនយក ប្រាក់ឈ្នួល និងផ្សេងទៀត (បញ្ជាក់)។ សម្រាប់ការវិភាគទិន្នន័យនៃស្ថានភាពការងារ តារាងទិន្នន័យនឹងបែងចែកតាម តំបន់ទីប្រជុំជន ជនបទ និងភេទ។

លទ្ធផលចុងក្រោយជំរឿនទូទៅប្រជាជននៅព្រះរាជាណាចក្រកម្ពុជា ឆ្នាំ២០១៩ បានឲ្យដឹងថាអ្នកធ្វើការងារ ឲ្យគ្រួសារមិនយកប្រាក់ឈ្នួល និងអ្នកធ្វើការងារដោយទុនផ្ទាល់ខ្លួន មានប្រមាណ ៦៧,៧ ភាគរយនៃប្រជាជនមានការ ងារធ្វើនៅកម្ពុជា ឆ្នាំ២០១៩ (តារាង ៥.៤.១)។ សមាមាត្រដូចគ្នានេះមាន ៨២,៦ ភាគរយ នៅឆ្នាំ២០០៨។ ការធ្លាក់ ចុះនៃសមាមាត្រក្នុងអំឡុងឆ្នាំ២០០៨-២០១៩ ភាគច្រើនដោយសារការធ្លាក់ចុះនៃសមាមាត្រអ្នកធ្វើការងារឲ្យគ្រួសារ មិនយកប្រាក់ឈ្នួល ជាពិសេសចំណោមស្រីនៅជនបទ។ និយោជិតមានប្រាក់ឈ្នួលមានតែ ៣១,៥ ភាគរយ ហើយ ភាគច្រើននៃអ្នកធ្វើការនេះនៅប្រទេសកម្ពុជា នៅក្នុងវិស័យក្រៅប្រព័ន្ធ។ សមាមាត្រស្រីធ្វើការក្នុងវិស័យក្រៅប្រព័ន្ធខ្ពស់ ជាងប្រុស។ ប្រមាណ ៥០,៣ ភាគរយនៃអ្នកធ្វើការប្រុស ជាអ្នកធ្វើការដោយទុនផ្ទាល់ខ្លួន។ ស្រីធ្វើការឲ្យគ្រួសារមិន យកប្រាក់ឈ្នួលមានសមាមាត្រខ្ពស់ (៣៥,៤ ភាគរយ)។ សមាមាត្រអ្នកធ្វើការដោយទុនផ្ទាល់ខ្លួនបានធ្លាក់ចុះ និងសមា មាត្រ និយោជិតមានប្រាក់ឈ្នួលបានកើនឡើងគួរឲ្យកត់សម្គាល់រវាងឆ្នាំ២០០៨-២០១៩។ នៅឆ្នាំ២០១៩ ក៏ដូចឆ្នាំ ២០០៨ សមាមាត្រនិយោជិតយកប្រាក់ឈ្នួលក្នុងចំណោមប្រុសខ្ពស់ជាងស្រី។

នៅឆ្នាំ២០១៩ នៅទីប្រជុំជន សមាមាត្រនិយោជិតយកប្រាក់ឈ្នួលក្នុងចំណោមប្រជាជនធ្វើការងារ មាន សមាមាត្រខ្ពស់ (៥៣,១ ភាគរយ) បន្ទាប់មកអ្នកធ្វើការដោយទុនផ្ទាល់ខ្លួន (៣៣,៧ ភាគរយ)។ ចំពោះទីប្រជុំជន សមាមាត្រនិយោជិតយកប្រាក់ឈ្នួល ប្រុស (៥៤,៨ ភាគរយ) ខ្ពស់ជាងអ្នកធ្វើការដោយទុនផ្ទាល់ខ្លួន (៣៦,៥ ភាគរយ)។ ចំណែកស្រីវិញ សមាមាត្រទាំងពីរនេះសឹងតែស្មើគ្នា (៥១,២ ភាគរយ និង ៣០,៦ ភាគរយតាមលំដាប់រៀង)។ នៅ ជនបទ សមាមាត្រអ្នកធ្វើការដោយទុនផ្ទាល់ខ្លួន ប្រុសខ្ពស់ជាងសមាមាត្រអ្នកធ្វើការឲ្យគ្រួសារមិនយកប្រាក់ឈ្នួល (៥៩,៦ ភាគរយ និង ២០,២ ភាគរយ តាមលំដាប់រៀង) ដែលនិន្នាការនេះផ្ទុយគ្នានឹងសមាមាត្រសម្រាប់ស្រីអ្នកធ្វើ ការឲ្យគ្រួសារមិនយកប្រាក់ឈ្នួល(៤៦,២ ភាគរយ) ខ្ពស់ជាងអ្នកធ្វើការដោយទុនផ្ទាល់ខ្លួន (៣៧,២ ភាគរយ)។

តារាង ៥.៤.១. ភាគរយអ្នកមានការងារធ្វើតាមស្ថានភាពការងារ អាយុ ៥ ឆ្នាំឡើង តាមក្រុមអាយុ ភេទ តំបន់ កម្ពុជា ឆ្នាំ២០០៨-២០១៩

តំបន់	ចំនួនអ្នកមានការងារធ្វើ	ស្ថានភាពការងារ					
		សរុប	និយោជក	និយោជិតយកប្រាក់ឈ្នួល	អ្នកធ្វើការដោយខុនផ្ទាល់ខ្លួន	អ្នកធ្វើការឲ្យគ្រួសារមិនយកប្រាក់ឈ្នួល	ដទៃទៀត
(១)	(២)	(៣)	(៤)	(៥)	(៦)	(៧)	(៨)
សរុប ២០០៨							
ទាំងពីរភេទ	៦.៩៣៤.៧៥៩	១០០	០,២	១៧,២	៣៩,១	៤៣,៥	០,១
ក្រោម ១៥	៩៣.៩៦៤	១០០	០,០	១០,៧	៧,២	៨២,០	០,២
១៥ – ៥៩	៦.៣១៤.៥៦៨	១០០	០,២	១៨,៣	៣៧,៦	៤៤,០	០,០
៦០+	៥២៦.២២៧	១០០	០,១	៥,៣	៦៣,៧	៣០,៨	០,១
ប្រុស	៣.៣៩២.៣៤៤	១០០	០,២	២០,៦	៥៣,៩	២៥,៣	០,១
ក្រោម ១៥	៤៦.៧០២	១០០	០,០	៩,១	១០,៣	៨០,៣	០,៣
១៥ – ៥៩	៣.០៨៥.៦៨២	១០០	០,២	២១,៨	៥២,២	២៥,៨	០,១
៦០+	២៥៩.៩៦០	១០០	០,២	៨,២	៨២,០	៩,៥	០,១
ស្រី	៣.៥៤២.៤១៥	១០០	០,១	១៤,០	២៥,០	៦០,៩	០,០
ក្រោម ១៥	៤៧.២៦២	១០០	០,០	១២,២	៤,១	៨៣,៦	០,១
១៥ – ៥៩	៣.២២៨.៨៨៦	១០០	០,១	១៤,៩	២៣,៦	៦១,៣	០,០
៦០+	២៦៦.២៦៧	១០០	០,១	២,៥	៤៥,៧	៥១,៦	០,១
ទីប្រជុំជន							
ទាំងពីរភេទ	១.២៣២.៩៦៣	១០០	០,៣	៥១,៨	៣៣,៣	១៤,៥	០,១
ក្រោម ១៥	៧.២០៦	១០០	០,០	៤៦,៣	១៦,២	៣៧,២	០,៣
១៥ – ៥៩	១.១៧២.៨៧០	១០០	០,៣	៥៣,០	៣២,២	១៤,៤	០,១
៦០+	៥២.៨៨៧	១០០	០,៤	២៤,៩	៦០,៨	១៣,៧	០,១
ប្រុស	៦៥១.១៩០	១០០	០,៤	៥៥,៨	៣៥,៥	៨,៣	០,១
ក្រោម ១៥	៣.០៩៦	១០០	០,០	៤៣,១	១៩,៧	៣៧,១	០,២
១៥ – ៥៩	៦១៧.៣៦៤	១០០	០,៤	៥៧,០	៣៤,២	៨,៤	០,១
៦០+	៣០.៧៣០	១០០	០,៥	៣៣,៤	៦១,៩	៤,០	០,១
ស្រី	៥៨១.៧៧៣	១០០	០,៣	៤៧,៣	៣០,៩	២១,៥	០,១
ក្រោម ១៥	៤.១១០	១០០	០,០	៤៨,៧	១៣,៦	៣៧,៣	០,៤
១៥ – ៥៩	៥៥៥.៥០៦	១០០	០,៣	៤៨,៧	២៩,៨	២១,១	០,១
៦០+	២២.១៥៧	១០០	០,២	១៣,១	៥៩,៣	២៧,២	០,១
ជនបទ							
ទាំងពីរភេទ	៥.៧០១.៧៩៦	១០០	០,១	៩,៧	៤០,៤	៤៩,៧	០,០
ក្រោម ១៥	៨៦.៧៥៨	១០០	០,០	៧,៧	៦,៤	៨៥,៧	០,២
១៥ – ៥៩	៥.១៤១.៦៩៨	១០០	០,១	១០,៤	៣៨,៨	៥០,៧	០,០
៦០+	៤៧៣.៣៤០	១០០	០,១	៣,១	៦៤,០	៣២,៧	០,១
ប្រុស	២.៧៤១.១៥៤	១០០	០,១	១២,២	៥៨,៣	២៩,៣	០,១
ក្រោម ១៥	៤៣.៦០៦	១០០	០,០	៦,៧	៩,៦	៨៣,៤	០,៣
១៥ – ៥៩	២.៤៦៨.៣១៨	១០០	០,១	១៣,០	៥៦,៧	៣០,១	០,១
៦០+	២២៩.២៣០	១០០	០,១	៤,៨	៨៤,៧	១០,៣	០,១

តំបន់	ចំនួនអ្នកមានការងារធ្វើ	ស្ថានភាពការងារ					
		សរុប	និយោជក	និយោជិតយកប្រាក់ឈ្នួល	អ្នកធ្វើការដោយខ្លួនឯង	អ្នកធ្វើការឲ្យគ្រួសារមិនយកប្រាក់ឈ្នួល	ដទៃទៀត
(១)	(២)	(៣)	(៤)	(៥)	(៦)	(៧)	(៨)
ស្រី	២.៩៦០.៦៤២	១០០	០,១	៧,៤	២៣,៨	៦៨,៦	០,០
ក្រោម ១៥	៤៣.១៥២	១០០	០,០	៨,៧	៣,២	៨៨,១	០,០
១៥ – ៥៩	២.៦៧៣.៣៨០	១០០	០,១	៧,៩	២២,៣	៦៩,៧	០,០
៦០+	២៤៤.១១០	១០០	០,១	១,៥	៤៤,៥	៥៣,៨	០,១
សរុប ២០១៩							
ទាំងពីរភេទ	៨.៦២៦.៧៧៧	១០០	០,៦	៣១,៥	៤២,៧	២៥,០	០,២
ក្រោម ១៥	៥៩.៨៤៥	១០០	០,៧	២៣,០	៣០,១	៤២,៧	៣,៥
១៥ – ៥៩	៧.៧៥៤.៣៧២	១០០	០,៦	៣៣,៩	៤០,៣	២៥,០	០,២
៦០+	៨១២.៥៦០	១០០	០,៦	៨,៩	៦៥,៩	២៤,៣	០,២
ប្រុស	៤.៣៩៦.៨៥០	១០០	០,៧	៣៣,៦	៥០,៣	១៥,១	០,៣
ក្រោម ១៥	៣៧.៣៨៨	១០០	០,៧	១៩,៧	៣៥,៦	៣៨,៦	៥,៤
១៥ – ៥៩	៣.៩៦៩.៦៧៥	១០០	០,៧	៣៥,៨	៤៧,៧	១៥,៦	០,២
៦០+	៣៨៩.៧៨៧	១០០	០,៨	១៣,៣	៧៧,៧	៧,៩	០,៣
ស្រី	៤.២២៩.៩២៧	១០០	០,៥	២៩,៣	៣៤,៧	៣៥,៤	០,១
ក្រោម ១៥	២២.៤៥៧	១០០	០,៨	២៨,៤	២១,០	៤៩,៦	០,២
១៥ – ៥៩	៣.៧៨៤.៦៩៧	១០០	០,៥	៣២,០	៣២,៥	៣៤,៨	០,១
៦០+	៤២២.៧៧៣	១០០	០,៤	៤,៩	៥៥,១	៣៩,៥	០,១
ទីប្រជុំជន							
ទាំងពីរភេទ	៣.៣៦២.៣៥៧	១០០	០,៨	៥៣,១	៣៣,៧	១២,២	០,២
ក្រោម ១៥	១៦.០០៨	១០០	១,០	៤៦,៩	២៩,២	២០,៧	២,១
១៥ – ៥៩	៣.១១២.៨៨៤	១០០	០,៨	៥៥,៦	៣១,៦	១១,៨	០,២
៦០+	២៣៣.៤៦៥	១០០	១,០	១៩,៣	៦២,៣	១៧,១	០,៣
ប្រុស	១.៧៧១.១៧៤	១០០	០,៩	៥៤,៨	៣៦,៥	៧,៦	០,៣
ក្រោម ១៥	៩.៥៩៤	១០០	០,៩	៣៩,៧	៣៦,៨	១៩,៣	៣,៣
១៥ – ៥៩	១.៦៣៩.២៦០	១០០	០,៩	៥៧,០	៣៤,២	៧,៧	០,២
៦០+	១២២.៣២០	១០០	១,២	២៦,៦	៦៦,៥	៥,៤	០,៣
ស្រី	១.៥៩១.១៨៣	១០០	០,៧	៥១,២	៣០,៦	១៧,៤	០,១
ក្រោម ១៥	៦.៤១៤	១០០	១,១	៥៧,៧	១៧,៩	២២,៩	០,៤
១៥ – ៥៩	១.៤៧៣.៦២៤	១០០	០,៧	៥៤,១	២៨,៦	១៦,៤	០,១
៦០+	១១១.១៤៥	១០០	០,៧	១១,៣	៥៧,៨	៣០,១	០,២
ជនបទ							
ទាំងពីរភេទ	៥.២៦៤.៤២០	១០០	០,៥	១៧,៧	៤៨,៤	៣៣,៣	០,២
ក្រោម ១៥	៤៣.៨៣៧	១០០	០,៧	១៤,២	៣០,៤	៥០,៨	៤,០
១៥ – ៥៩	៤.៦៤១.៤៨៨	១០០	០,៥	១៩,៤	៤៦,២	៣៣,៨	០,១
៦០+	៥៧៩.០៩៥	១០០	០,៥	៤,៧	៦៧,៤	២៧,២	០,២
ប្រុស	២.៦២៥.៦៧៦	១០០	០,៥	១៩,៤	៥៩,៦	២០,២	០,៣
ក្រោម ១៥	២៧.៧៩៤	១០០	០,៦	១២,៨	៣៥,១	៤៥,២	៦,២

តំបន់	ចំនួនអ្នកមានការងារធ្វើ	ស្ថានភាពការងារ					
		សរុប	និយោជក	និយោជិតយកប្រាក់ឈ្នួល	អ្នកធ្វើការដោយខ្លួនឯង	អ្នកធ្វើការឲ្យគ្រួសារមិនយកប្រាក់ឈ្នួល	ដទៃទៀត
(១)	(២)	(៣)	(៤)	(៥)	(៦)	(៧)	(៨)
១៥ – ៥៩	២.៣៣០.៤១៥	១០០	០,៥	២០,៩	៥៧,២	២១,២	០,២
៦០+	២៦៧.៤៦៧	១០០	០,៦	៧,២	៨២,៩	៩,០	០,៣
ស្រី	២.៦៣៨.៧៤៤	១០០	០,៤	១៦,១	៣៧,២	៤៦,២	០,១
ក្រោម ១៥	១៦.០៤៣	១០០	០,៧	១៦,៧	២២,២	៦០,៣	០,១
១៥ – ៥៩	២.៣១១.០៧៣	១០០	០,៤	១៧,៩	៣៥,០	៤៦,៦	០,០
៦០+	៣១១.៦២៨	១០០	០,៤	២,៦	៥៤,១	៤២,៩	០,១

សម្គាល់៖ *មិនរាប់បញ្ចូលស្ថានភាពការងារដែលមិនបានរាយការណ៍*

៥.៥. ផ្នែកនៃការងារ

ផ្នែកនៃការងារត្រូវបានបែងចែកជាភាគរយទៅលើចំណាត់ថ្នាក់ប្រាំបីផ្នែក គឺផ្នែករដ្ឋាភិបាល ផ្នែកសូ្យ័ត ផ្នែកសហគ្រាសឯកជនកម្ពុជា ផ្នែកសហគ្រាសឯកជនបរទេស ផ្នែកស្ថាប័នមិនយកប្រាក់ចំណេញ ផ្នែកគ្រួសារ ផ្នែកស្ថានទូតស្ថាប័នអន្តរជាតិ និងផ្នែកផ្សេងទៀត។

តារាង ៥.៥.១ បង្ហាញពីការបែងចែកជាភាគរយអ្នកមានការងារធ្វើតាមភេទ អាយុ ផ្នែកការងារ តំបន់ កម្ពុជា ២០០៨-២០១៩។ តារាងបង្ហាញថា ភាគច្រើននៃប្រជាជននៅថ្នាក់ជាតិ មានការងារធ្វើនៅផ្នែកសហគ្រាសឯកជនក្នុងស្រុកមាន (៧៨,៧ ភាគរយ) បន្ទាប់មកការងារសហគ្រាសបរទេស (១២,៨ ភាគរយ) ការងាររដ្ឋាភិបាល (៤,៩ ភាគរយ) និងការងារក្នុងផ្នែកប្រាំផ្សេងទៀតមានតែ (៣,៦ ភាគរយ) ប៉ុណ្ណោះ។

ការបែងចែកតាមភេទ តារាងបង្ហាញថាប្រុស (៦,៧ ភាគរយ) មានសមាមាត្រខ្ពស់ក្នុងការងាររដ្ឋាភិបាល បើធៀបទៅស្រី (៣,០ ភាគរយ)។ ផ្ទុយមកវិញ ស្រីមានសមាមាត្រខ្ពស់ក្នុងផ្នែកសហគ្រាសបរទេស (១៦,៦ ភាគរយ) បើធៀបទៅនឹងប្រុស (៩,០ ភាគរយ)។ យើងសង្កេតឃើញថាផ្នែកការងារមានលំនាំស្រដៀងគ្នាសម្រាប់ប្រជាជនអាយុ ១៥ ឆ្នាំឡើង។ នៅទីប្រជុំជនមានសមាមាត្រខុសគ្នាខ្លាំង ចំពោះផ្នែករដ្ឋាភិបាល និងផ្នែកសហគ្រាសបរទេស បើប្រៀបធៀបទៅនឹងជនបទ។ ម្យ៉ាងទៀត នៅទីប្រជុំជនផ្នែកសហគ្រាសបរទេសបានផ្តល់សមាមាត្រការងារខ្ពស់សម្រាប់ស្ត្រីជាងបុរស នេះបញ្ជាក់ថាការអភិវឌ្ឍកំណើនក្នុងវិស័យកាត់ដេរ និងតម្រូវការពលកម្មជាស្ត្រីធ្វើការក្នុងវិស័យនេះ។

តារាង ៥.៥.១. ភាគរយអ្នកមានការងារធ្វើ ៥ ឆ្នាំឡើង បែងចែកតាមភេទ ផ្នែកនៃការងារ និងតំបន់ កម្ពុជា ឆ្នាំ ២០០៨ និង ២០១៩

ក្រុមអាយុ	ចំនួនអ្នកមានការងារធ្វើ	សរុប	វិស័យការងារ							
			រដ្ឋាភិបាល	សហគ្រាសរដ្ឋ	សហគ្រាសឯកជនកម្ពុជា	សហគ្រាសបរទេស	ស្ថាប័នមិនយកប្រាក់ចំណេញ	ផ្នែកគ្រួសារ	ស្ថានទូត ស្ថាប័នអន្តរជាតិ	ដទៃទៀត
(១)	(២)	(៣)	(៤)	(៥)	(៦)	(៧)	(៨)	(៩)	(១០)	(១១)
២០០៨										
សរុប										
ទាំងពីរភេទ	**៦.៩៣៥.០១៧**	**១០០**	**៤,៤**	**០,៣**	**៩០,៣**	**៤,៤**	**០,១**	**០,៣**	**០,២**	**០,០**
៥ – ១៤	៩៣.៩៧១	១០០	០,១	០,១	៩៦,៦	២,៥	០,១	០,៥	០,០	០,១
១៥ – ៥៩	៦.៣១៤.៧៨៥	១០០	៤,៦	០,៣	៨៩,៧	៤,៧	០,១	០,៤	០,៣	០,០
៦០ ឆ្នាំឡើង	៥២៦.២៦១	១០០	២,៥	០,១	៩៦,៦	០,៣	០,១	០,២	០,១	០,០
ប្រុស	**៣.៣៩២.៥៤៥**	**១០០**	**៦,៩**	**០,៤**	**៨៩,៥**	**២,៦**	**០,១**	**០,៣**	**០,៣**	**០,០**
៥ – ១៤	៤៦.៧០៩	១០០	០,១	០,១	៩៨,០	១,០	០,២	០,៣	០,០	០,២
១៥ – ៥៩	៣.០៨៥.៨៥២	១០០	៧,២	០,៤	៨៨,៩	២,៨	០,១	០,៣	០,៣	០,០
៦០ ឆ្នាំឡើង	២៥៩.៩៨៤	១០០	៤,៥	០,២	៩៤,៤	០,៤	០,១	០,២	០,២	០,០
ស្រី	**៣.៥៤២.៤៧២**	**១០០**	**២,០**	**០,១**	**៩១,១**	**៦,១**	**០,០**	**០,៤**	**០,២**	**០,០**
៥ – ១៤	៤៧.២៦២	១០០	០,១	០,១	៩៥,១	៤,០	០,០	០,៧	០,០	០,០
១៥ – ៥៩	៣.២២៨.៩៣៣	១០០	២,២	០,១	៩០,៤	៦,៦	០,០	០,៤	០,២	០,០
៦០ ឆ្នាំឡើង	២៦៦.២៧៧	១០០	០,៦	០,០	៩៨,៧	០,៣	០,១	០,៣	០,១	០,០

សម្គាល់ ៖ មិនរាប់បញ្ចូលផ្នែកនៃការងារដែលមិនបានរាយការណ៍។

តារាង ៥.៥.១. ភាគរយអ្នកមានការងារធ្វើការបែងចែកតាមភេទ ផ្នែកនៃការងារ និងតំបន់ កម្ពុជា ឆ្នាំ ២០០៨ និង ២០១៩ (ត)

ក្រុមអាយុ	ចំនួនអ្នកមានការងារធ្វើ	សរុប	វិស័យការងារ							
			រដ្ឋាភិបាល	សហគ្រាសរដ្ឋ	សហគ្រាសឯកជនកម្ពុជា	សហគ្រាសបរទេស	ស្ថាប័នមិនយកប្រាក់ចំណេញ	ផ្នែកគ្រួសារ	ស្ថានទូត ស្ថាប័នអន្តរជាតិ	ដទៃទៀត
(១)	(២)	(៣)	(៤)	(៥)	(៦)	(៧)	(៨)	(៩)	(១០)	(១១)
២០០៨										
ទីប្រជុំជន										
ទាំងពីរភេទ	**១.២៣៣.០៨០**	**១០០**	**១២,១**	**០,៧**	**៧០,៣**	**១៤,៦**	**០,២**	**១,០**	**១,០**	**០,០**
៥ – ១៤	៧.២០៩	១០០	០,៣	០,៣	៨៤,៣	១១,២	០,១	៣,៦	០,០	០,២
១៥ – ៥៩	១.១៧២.៩៧៩	១០០	១២,២	០,៨	៦៩,៦	១៥,២	០,២	១,០	១,០	០,០
៦០ ឆ្នាំឡើង	៥២.៨៩២	១០០	១១,៥	០,៦	៨៣,៧	២,៣	០,៣	០,៨	០,៨	០,១
ប្រុស	**៦៥១.២៦៨**	**១០០**	**១៧,០**	**១,១**	**៧១,៧**	**៨,២**	**០,២**	**០,៦**	**១,២**	**០,១**
៥ – ១៤	៣.០៩៩	១០០	០,៣	០,៤	៩១,៨	៥,៩	០,១	១,៣	០,០	០,៣
១៥ – ៥៩	៦១៧.៤៣៧	១០០	១៧,១	១,១	៧១,៣	៨,៥	០,២	០,៦	១,២	០,១
៦០ ឆ្នាំឡើង	៣០.៧៣២	១០០	១៦,៦	០,៩	៧៨,១	២,៥	០,៣	០,៥	១,០	០,១
ស្រី	**៨១.៨១២**	**១០០**	**៦,៦**	**០,៤**	**៦៨,៧**	**២១,៩**	**០,២**	**១,៥**	**០,៨**	**០,០**
៥ – ១៤	៤.១១០	១០០	០,៣	០,៣	៧៨,៦	១៥,២	០,១	៥,៤	០,០	០,១
១៥ – ៥៩	៥៥៥.៥៤២	១០០	៦,៧	០,៤	៦៧,៧	២២,៧	០,២	១,៥	០,៩	០,០
៦០ ឆ្នាំឡើង	២២.១៦០	១០០	៤,៣	០,២	៩១,៤	២,០	០,៣	១,១	០,៦	០,១

សម្គាល់ ៖ មិនរាប់បញ្ចូលផ្នែកនៃការងារដែលមិនបានរាយការណ៍។

តារាង ៥.៥.១. ភាគរយអ្នកមានការងារធ្វើការបែងចែកតាមភេទ ផ្នែកនៃការងារ និងតំបន់ កម្ពុជា ឆ្នាំ ២០០៨ និង ២០១៩ (ត)

ក្រុមអាយុ	ចំនួនអ្នកមានការងារធ្វើ	សរុប	វិស័យការងារ							
			រដ្ឋាភិបាល	សហគ្រាសផ្ទៃ	សហគ្រាសឯកជនកម្ពុជា	សហគ្រាសបរទេស	ស្ថាប័នមិនយកប្រាក់ចំណេញ	ផ្នែកគ្រួសារ	ស្ថានទូត ស្ថាប័នអន្តរជាតិ	ដ៏ទៃទៀត
(១)	(២)	(៣)	(៤)	(៥)	(៦)	(៧)	(៨)	(៩)	(១០)	(១១)
២០០៨										
ជនបទ										
ទាំងពីរភេទ	**៥.៧០១.៩៣៧**	**១០០**	**២,៧**	**០,២**	**៩៤,៧**	**២,២**	**០,០**	**០,២**	**០,១**	**០,០**
៥ – ១៤	៨៦.៧៦២	១០០	០,១	០,១	៩៧,៦	១,៨	០,១	០,២	០,០	០,១
១៥ – ៥៩	៥.១៤១.៨០៦	១០០	២,៩	០,២	៩៤,៣	២,៤	០,០	០,២	០,១	០,០
៦០ ឆ្នាំឡើង	៤៧៣.៣៦៩	១០០	១,៥	០,១	៩៨,០	០,១	០,១	០,២	០,០	០,០
ប្រុស	**២.៧៤១.២៧៧**	**១០០**	**៤,៥**	**០,២**	**៩៣,៧**	**១,២**	**០,១**	**០,២**	**០,១**	**០,០**
៥ – ១៤	៤៣.៦១០	១០០	០,១	០,១	៩៨,៥	០,៧	០,៣	០,២	០,០	០,២
១៥ – ៥៩	២.៤៦៨.៤១៥	១០០	៤,៧	០,២	៩៣,៣	១,៣	០,១	០,២	០,១	០,០
៦០ ឆ្នាំឡើង	២២៩.២៥២	១០០	២,៩	០,១	៩៦,៦	០,១	០,១	០,១	០,០	០,០
ស្រី	**២.៩៦០.៦៦០**	**១០០**	**១,១**	**០,១**	**៩៥,៥**	**៣,០**	**០,០**	**០,២**	**០,១**	**០,០**
៥ – ១៤	៤៣.១៥២	១០០	០,១	០,១	៩៦,៧	២,៩	០,០	០,២	០,០	០,០
១៥ – ៥៩	២.៦៧៣.៣៩១	១០០	១,២	០,១	៩៥,២	៣,៣	០,០	០,២	០,១	០,០
៦០ ឆ្នាំឡើង	២៤៤.១១៧	១០០	០,៣	០,០	៩៩,៣	០,១	០,១	០,២	០,០	០,០

សម្គាល់ ៖ មិនរាប់បញ្ចូលផ្នែកនៃការងារដែលមិនបានរាយការណ៍។

តារាង ៥.៥.១. ភាគរយអ្នកមានការងារធ្វើការបែងចែកតាមភេទ ផ្នែកនៃការងារ និងតំបន់ កម្ពុជា ឆ្នាំ ២០០៨ និង ២០១៩

ក្រុមអាយុ	ចំនួនអ្នកមានការងារធ្វើ	សរុប	វិស័យការងារ							
			រដ្ឋាភិបាល	សហគ្រាសរដ្ឋ	សហគ្រាសឯកជនកម្ពុជា	សហគ្រាសបរទេស	ស្ថាប័នមិនយកប្រាក់ចំណេញ	ផ្នែកគ្រួសារ	ស្ថានទូត ស្ថាប័នអន្តរជាតិ	ដ៏ទៃទៀត
(១)	(២)	(៣)	(៤)	(៥)	(៦)	(៧)	(៨)	(៩)	(១០)	(១១)
២០១៩										
សរុប										
ទាំងពីរភេទ	៨.៦២៦.៧៧៧	១០០	៤,៩	០,៥	៧៨,៧	១២,៨	០,៥	២,៥	០,០	០,១
៥ – ១៤	៥៩.៨៤៥	១០០	០,៧	០,៣	៧៣,៧	៧,៥	១៣,៩	២,៤	០,០	១,៤
១៥ – ៥៩	៧.៧៥៤.៣៧២	១០០	៥,០	០,៥	៧៧,៥	១៤,០	០,៤	២,៤	០,០	០,១
៦០ ឆ្នាំឡើង	៨១២.៥៦០	១០០	៤,៣	០,៤	៩០,៤	០,៨	០,៨	៣,២	០,០	០,១
ប្រុស	៤.៣៩៦.៨៥០	១០០	៦,៧	០,៧	៨០,១	៩,០	០,៩	២,៣	០,០	០,១
៥ – ១៤	៣៧.៣៨៨	១០០	០,៦	០,៣	៦៧,៥	៥,១	២២,១	២,១	០,០	២,២
១៥ – ៥៩	៣.៩៦៩.៦៧៥	១០០	៦,៨	០,៧	៧៩,៦	៩,៩	០,៧	២,៣	០,០	០,១
៦០ ឆ្នាំឡើង	៣៨៩.៧៨៧	១០០	៧,២	០,៥	៨៧,១	០,៩	១,២	២,៩	០,០	០,១
ស្រី	៤.២២៩.៩២៧	១០០	៣,០	០,៣	៧៧,២	១៦,៦	០,១	២,៦	០,០	០,០
៥ – ១៤	២២.៤៥៧	១០០	០,៨	០,៣	៨៤,១	១១,៥	០,២	២,៩	០,០	០,១
១៥ – ៥៩	៣.៧៨៤.៦៩៧	១០០	៣,២	០,៣	៧៥,៣	១៨,៤	០,១	២,៥	០,០	០,០
៦០ ឆ្នាំឡើង	៤២២.៧៧៣	១០០	១,៦	០,២	៩៣,៥	០,៨	០,៥	៣,៣	០,០	០,០

សម្គាល់ ៖ មិនរាប់បញ្ចូលផ្នែកនៃការងារដែលមិនបានរាយការណ៍។

តារាង ៥.៥.១. ភាគរយអ្នកមានការងារធ្វើការបែងចែកតាមភេទ ផ្នែកនៃការងារ និងតំបន់ កម្ពុជា ឆ្នាំ ២០០៨ និង ២០១៩ (ត)

ក្រុមអាយុ	ចំនួនអ្នកមានការងារធ្វើ	សរុប	វិស័យការងារ							
			រដ្ឋាភិបាល	សហគ្រាសរដ្ឋ	សហគ្រាសឯកជនកម្ពុជា	សហគ្រាសបរទេស	ស្ថាប័នមិនយកប្រាក់ចំណេញ	ផ្នែកគ្រួសារ	ស្ថានទូត ស្ថាប័នអន្តរជាតិ	ដទៃទៀត
(១)	(២)	(៣)	(៤)	(៥)	(៦)	(៧)	(៨)	(៩)	(១០)	(១១)
២០១៩										
ទីប្រជុំជន										
ទាំងពីរភេទ	៣.៣៦២.៣៥៧	១០០	៧,៦	០,៧	៦៦,៤	២២,៧	០,៦	១,៨	០,១	០,១
៥ – ១៤	១៦.០០៨	១០០	១,៤	០,៤	៦២,៤	១៧,៧	១៤,៧	២,៥	០,០	០,៨
១៥ – ៥៩	៣.១១២.៨៨៤	១០០	៧,៦	០,៧	៦៥,១	២៤,៣	០,៥	១,៨	០,១	០,១
៦០ ឆ្នាំឡើង	២៣៣.៤៦៥	១០០	៨,៨	០,៦	៨៤,២	២,១	១,៤	២,៨	០,១	០,១
ប្រុស	១.៧៧១.១៧៤	១០០	១០,១	០,៩	៧០,០	១៦,១	០,៩	១,៨	០,១	០,១
៥ – ១៤	៩.៥៩៤	១០០	១,២	០,៤	៥៨,៨	១១,៩	២៤,២	២,០	០,១	១,៣
១៥ – ៥៩	១.៦៣៩.២៦០	១០០	១០,០	០,៩	៦៩,៤	១៧,២	០,៨	១,៧	០,១	០,១
៦០ ឆ្នាំឡើង	១២២.៣២០	១០០	១៣,៤	០,៨	៧៩,៤	២,០	១,៦	២,៦	០,១	០,១
ស្រី	១.៥៩១.១៨៣	១០០	៤,៨	០,៥	៦២,៥	៣០,១	០,២	១,៩	០,១	០,០
៥ – ១៤	៦.៤១៤	១០០	១,៧	០,៥	៦៧,៩	២៦,២	០,៤	៣,២	០,០	០,១
១៥ – ៥៩	១.៤៧៣.៦២៤	១០០	៤,៩	០,៥	៦០,៤	៣២,២	០,១	១,៨	០,១	០,០
៦០ ឆ្នាំឡើង	១១១.១៤៥	១០០	៣,៨	០,៣	៨៩,៦	២,១	១,១	៣,០	០,០	០,១

សម្គាល់ ៖ មិនរាប់បញ្ចូលផ្នែកនៃការងារដែលមិនបានរាយការណ៍។

តារាង ៥.៥.១. ភាគរយអ្នកមានការងារធ្វើការបែងចែកតាមភេទ ផ្នែកនៃការងារ និងតំបន់ កម្ពុជា ឆ្នាំ ២០០៨ និង ២០១៩ (ត)

ក្រុមអាយុ	ចំនួនអ្នកមានការងារធ្វើ	សរុប	វិស័យការងារ							
			រដ្ឋាភិបាល	សហគ្រាសរដ្ឋ	សហគ្រាសឯកជនកម្ពុជា	សហគ្រាសបរទេស	ស្ថាប័នមិនយកប្រាក់ចំណេញ	ផ្នែកគ្រួសារ	ស្ថានទូត ស្ថាប័នអន្តរជាតិ	ដ៏ទៃទៀត
(១)	(២)	(៣)	(៤)	(៥)	(៦)	(៧)	(៨)	(៩)	(១០)	(១១)
២០១៩										
ជនបទ										
ទាំងពីរភេទ	៥.២៦៤.៤២០	១០០	៣,២	០,៤	៨៦,៥	៦,៤	០,៥	២,៩	០,០	០,១
៥ – ១៤	៤៣.៨៣៧	១០០	០,៥	០,២	៧៧,៩	៣,៨	១៣,៦	២,៤	០,០	១,៦
១៥ – ៥៩	៤.៦៤១.៤៨៨	១០០	៣,៣	០,៤	៨៥,៨	៧,២	០,៤	២,៨	០,០	០,១
៦០ ឆ្នាំឡើង	៥៧៩.០៩៥	១០០	២,៤	០,៣	៩២,៩	០,៤	០,៦	៣,៣	០,០	០,១
ប្រុស	២.៦២៥.៦៧៦	១០០	៤,៥	០,៥	៨៧,០	៤,៣	០,៩	២,៧	០,០	០,១
៥ – ១៤	២៧.៧៩៤	១០០	០,៤	០,២	៧០,៥	២,៨	២១,៣	២,១	០,០	២,៥
១៥ – ៥៩	២.៣៣០.៤១៥	១០០	៤,៥	០,៥	៨៦,៧	៤,៧	០,៧	២,៧	០,០	០,១
៦០ ឆ្នាំឡើង	២៦៧.៤៦៧	១០០	៤,៤	០,៤	៩០,៦	០,៣	១,០	៣,១	០,០	០,១
ស្រី	២.៦៣៨.៧៤៤	១០០	២,០	០,៣	៨៦,១	៨,៥	០,១	៣,០	០,០	០,០
៥ – ១៤	១៦.០៤៣	១០០	០,៥	០,២	៩០,៦	៥,៦	០,២	២,៨	០,០	០,១
១៥ – ៥៩	២.៣១១.០៧៣	១០០	២,១	០,៣	៨៤,៩	៩,៧	០,០	៣,០	០,០	០,០
៦០ ឆ្នាំឡើង	៣១១.៦២៨	១០០	០,៨	០,២	៩៤,៩	០,៤	០,៣	៣,៥	០,០	០,០

សម្គាល់ ៖ មិនរាប់បញ្ចូលផ្នែកនៃការងារដែលមិនបានរាយការណ៍។

៥.៦. ចំណាត់ថ្នាក់ការងារតាមមុខរបរ និងសកម្មភាពសេដ្ឋកិច្ច

ចរិតលក្ខណៈសកម្មភាពសេដ្ឋកិច្ច និងសេវាកម្ម ក៏ដូចជាមុខរបរដែលទទួលបានពីជំរឿនទូទៅប្រជាជននៅព្រះរាជាណាចក្រកម្ពុជា ឆ្នាំ២០១៩ ដោយអ្នកមានការងារធ្វើ និងអ្នកគ្មានការងារធ្វើ (បានធ្វើការងារពីមុន) ត្រូវបានដាក់លេខកូដនៅការិយាល័យ ដោយអនុវត្តតាមចំណាត់ថ្នាក់បទដ្ឋានអន្តរជាតិនៃសកម្មភាពសេដ្ឋកិច្ច ជំនាន់៤ និងចំណាត់ថ្នាក់បទដ្ឋានអន្តរជាតិនៃមុខរបរ ឆ្នាំ៨៨។ តារាង ៥.៦.១ និង ៥.៦.២ បង្ហាញការបែងចែកអ្នកមានការងារធ្វើ តាមចំណាត់ថ្នាក់មុខរបរ និងសកម្មភាពសេដ្ឋកិច្ច ភេទ និងតំបន់ កម្ពុជា។ យើងសង្កេតឃើញថាវិស័យកសិកម្មនៅតែមានភាពលើសលប់ បើប្រៀបធៀបនឹងវិស័យផលិតកម្មឧស្សាហកម្ម និងសេវាកម្ម ។

នៅឆ្នាំ២០១៩ អ្នកមានការងារធ្វើភាគច្រើននៅក្នុងសេដ្ឋកិច្ចកម្ពុជា មានមុខរបរជំនាញកសិកម្ម ព្រៃឈើ និងនេសាទ ប្រមាណ ៥៣,៤ ភាគរយ អ្នកធ្វើការខាងសិប្បកម្ម និងការងារដែលទាក់ទង ១៦,៦ ភាគរយ និងអ្នកធ្វើការខាងសេវាកម្ម និងលក់ដូរ ១២,៦ ភាគរយ។ ទាំងនេះបានបញ្ជាក់ថា ទីផ្សារការងារនៅកម្ពុជានៅមិនទាន់មានជំនាញ និងត្រូវការបណ្តុះបណ្តាលវិជ្ជាជីវៈជំនាញការងារសម្រាប់ការប្រកួតប្រជែងទីផ្សារការងារ ដែលជារបៀបវារៈបន្ទាន់របស់រាជរដ្ឋាភិបាល។

ក្នុងចំណោមក្រុមមុខរបរចម្បងទាំងប្រាំបួន មានតែមុខរបរចម្បងចំនួនបីប៉ុណ្ណោះ ដែលស្រីមានសមាមាត្រខ្ពស់ជាងប្រុស គឺមុខរបរជំនាញកសិកម្ម ព្រៃឈើ និងនេសាទ សិប្បកម្ម និងការងារដែលទាក់ទង និងសេវាកម្ម និងលក់ដូរ ។ ទោះជាយ៉ាងណាក៏ដោយការខុសគ្នានេះមានក្នុងកម្រិតទាប ។

ការបែងចែកតាមតំបន់ ភាគច្រើននៃអ្នកមានការងារធ្វើនៅទីប្រជុំជន មានមុខរបរខាងសិប្បកម្ម និងការងារដែលទាក់ទង (២៨,១ ភាគរយ) បន្ទាប់មកសេវាកម្ម និងលក់ដូរ (២២,៨ ភាគរយ) និងជំនាញកសិកម្ម ព្រៃឈើ និងនេសាទមានតែ ២០,៨ភាគរយ។ កសិកម្មនៅតែដើរតួយ៉ាងសំខាន់នៅតំបន់ជនបទកម្ពុជា (៧៤,១ភាគរយ) បន្ទាប់មកសិប្បកម្ម និងការងារដែលទាក់ទង (៩,៣ភាគរយ) និងសេវាកម្ម និងលក់ដូរ (៦,១ភាគរយ)។

ប្រៀបធៀបនឹងឆ្នាំ២០០៨ ភាគច្រើននៃអ្នកមានការងារធ្វើ មានមុខរបរជំនាញកសិកម្ម ព្រៃឈើ និងនេសាទ ដែលមានសមាមាត្រថយចុះពី ៧១,៣ ភាគរយ មក ៥៣,៤ ភាគរយ ខណៈដែលមុខរបរផ្សេងទៀតបានកើនឡើង។

តារាង ៥.៦.១. ការបែងចែកភាគរយនៃអ្នកមានការងារធ្វើអាយុ៥ឆ្នាំឡើងទៅ តាមមុខរបរ អាជីព កេទ និងតំបន់ កម្ពុជា ឆ្នាំ ២០០៨-២០១៩

ក្រុមអាជីព		ភាគរយនៃអ្នកមានការងារធ្វើ					
		២០០៨			២០១៩		
ក្រុម	បរិយាយ	ទាំងពីរភេទ	ប្រុស	ស្រី	ទាំងពីរភេទ	ប្រុស	ស្រី
(១)	(២)	(៣)	(៤)	(៥)	(៦)	(៧)	(៨)
សរុប							
ចំនួនអ្នកមានការងារធ្វើ		**៦.៨៨០.៦៩៨**	**៣.៣៤១.៦៩៧**	**៣.៥៣៩.០០១**	**៨.៥៣៦.៣៥៨**	**៤.៣១៥.៧៦២**	**៤.២២០.៥៩៦**
	សរុប	១០០	១០០	១០០	១០០	១០០	១០០
១	អ្នកគ្រប់គ្រង	០,៦	០,៩	០,២	០,៩	១,១	០,៦
២	វិជ្ជាជីវៈ	១,៧	២,២	១,៣	៣,៥	៤,២	២,៩
៣	អ្នកបច្ចេកទេស និងវិជ្ជាជីវៈ	២,៣	៣,៤	១,២	១,៤	២,០	០,៨
៤	ស្មៀន	១,៥	២,០	១,០	៣,៣	៣,៨	២,៧
៥	អ្នកធ្វើការងារខាងសេវាកម្ម និងលក់ដូរ	៩,០	៧,០	១០,៨	១២,៦	១០,១	១៥,១
៦	អ្នកធ្វើការ ខាងកសិកម្ម ព្រៃឈើ និងនេសាទ	៧១,៣	៦៨,៧	៧៣,៨	៥៣,៤	៥២,០	៥៤,៩
៧	អ្នកធ្វើការខាងសិប្បកម្ម និងការងារដៃលទាក់ទង	៧,២	៦,២	៨,២	១៦,៦	១៥,១	១៨,១
៨	ការបញ្ជាម៉ាស៊ីនរោងចក្រ និងម៉ាស៊ីន និងអ្នកផ្គុំតម្លើង	១,៨	៣,៤	០,២	២,៣	៤,០	០,៥
៩	មុងរបរងាយៗ	៤,៧	៦,២	៣,៣	៦,០	៧,៦	៤,៤

សម្គាល់ ៖ មិនរាប់បញ្ចូលមុខរបរដែលមិនបានរាយការណ៍។

តារាង ៥.៦.១. ការបែងចែកភាគរយនៃអ្នកមានការងារធ្វើ តាមមុខរបរ អាជីព កេទ និងតំបន់ កម្ពុជា ឆ្នាំ ២០០៨-២០១៩ (ត)

ក្រុមអាជីព		ភាគរយនៃអ្នកមានការងារធ្វើ					
		២០០៨			២០១៩		
ក្រុម	បរិយាយ	ទាំងពីរភេទ	ប្រុស	ស្រី	ទាំងពីរភេទ	ប្រុស	ស្រី
(១)	(២)	(៣)	(៤)	(៥)	(៦)	(៧)	(៨)
ទីប្រជុំជន							
ចំនួនអ្នកមានការងារធ្វើ		**១.២០៥.៥៣៣**	**៦២៥.៦៩២**	**៥៧៩.៨៤១**	**៣.៣០៧.៧៧៤**	**១.៧២២.៤៣២**	**១.៥៨៥.៣៤២**
	សរុប	១០០	១០០	១០០	១០០	១០០	១០០
១	អ្នកគ្រប់គ្រង	១,៥	២,១	០,៩	១,៥	១,៧	១,៣
២	វិជ្ជាជីវៈ	៣,៩	៤,១	៣,៦	៥,៣	៥,៨	៤,៧
៣	អ្នកបច្ចេកទេស និងវិជ្ជាជីវៈ	៦,២	៧,៧	៤,៦	២,៥	៣,៣	១,៦
៤	ស្មៀន	៦,៦	៨,១	៤,៩	៧,៣	៨,៣	៦,២
៥	អ្នកធ្វើការងារខាងសេវាកម្ម និងលក់ដូរ	២៩,៦	២២,២	៣៧,៥	២២,៨	១៨,៣	២៧,៧
៦	អ្នកធ្វើការ ខាងកសិកម្ម ព្រៃឈើ និងនេសាទ	១៣,៣	១២,៩	១៣,៨	២០,៨	២០,៩	២០,៧
៧	អ្នកធ្វើការខាងសិប្បកម្ម និងការងារដៃលទាក់ទង	២២,៥	១៨,៦	២៦,៨	២៨,១	២៤,៧	៣១,៨
៨	ការបញ្ជាម៉ាស៊ីនរោងចក្រ និងម៉ាស៊ីន និងអ្នកផ្គុំតម្លើង	៦,៣	១១,៤	០,៧	៤,២	៧,៣	០,៨
៩	មុងរបរងាយៗ	១០,១	១២,៩	៧,២	៧,៥	៩,៦	៥,២

សម្គាល់ ៖ មិនរាប់បញ្ចូលមុខរបរដែលមិនបានរាយការណ៍។

តារាង ៥.៦.១. ការបែងចែកភាគរយនៃអ្នកមានការងារធ្វើ តាមមុខរបរ អាជីព កេទ និងតំបន់ កម្ពុជា ឆ្នាំ ២០០៨-២០១៩ (ត)

ក្រុមអាជីព		ភាគរយនៃអ្នកមានការងារធ្វើ					
		២០០៨			២០១៩		
ក្រុម	បរិយាយ	ទាំងពីរភេទ	ប្រុស	ស្រី	ទាំងពីរភេទ	ប្រុស	ស្រី
(១)	(២)	(៣)	(៤)	(៥)	(៦)	(៧)	(៨)
ជនបទ							
ចំនួនអ្នកមានការងារធ្វើ		**៥.៦៧៥.១៦៥**	**២.៧១៦.០០៥**	**២.៩៥៩.១៦០**	**៥.២២៨.៥៨៤**	**២.៥៩៣.៣៣០**	**២.៦៣៥.២៥៤**
	សរុប	១០០	១០០	១០០	១០០	១០០	១០០
១	អ្នកគ្រប់គ្រង	១,៥	២,១	០,៩	១,៥	១,៧	១,៣
២	វិជ្ជាជីវៈ	៣,៩	៤,១	៣,៦	៥,៣	៥,៨	៤,៧
៣	អ្នកបច្ចេកទេស និងវិជ្ជាជីវៈ	៦,២	៧,៧	៤,៦	២,៥	៣,៣	១,៦
៤	ស្មៀន	៦,៦	៨,១	៤,៩	៧,៣	៨,៣	៦,២
៥	អ្នកធ្វើការងារខាងសេវាកម្ម និងលក់ដូរ	២៩,៦	២២,២	៣៧,៥	២២,៨	១៨,៣	២៧,៧
៦	អ្នកធ្វើការ ខាងកសិកម្ម ព្រៃឈើ និងនេសាទ	១៣,៣	១២,៩	១៣,៨	២០,៨	២០,៩	២០,៧
៧	អ្នកធ្វើការខាងសិប្បកម្ម និងការងារដៃលទាក់ទង	២២,៥	១៨,៦	២៦,៨	២៨,១	២៤,៧	៣១,៨
៨	ការបញ្ជាម៉ាស៊ីនរោងចក្រ និងម៉ាស៊ីន និងអ្នកផ្គុំតម្លើង	៦,៣	១១,៤	០,៧	៤,២	៧,៣	០,៨
៩	មុងរបរងាយៗ	១០,១	១២,៩	៧,២	៧,៥	៩,៦	៥,២

សម្គាល់ ៖ មិនរាប់បញ្ចូលមុខរបរដែលមិនបានរាយការណ៍។

តារាង ៥.៦.២ បង្ហាញការបែងចែកភាគរយនៃប្រជាជនមានការងារធ្វើតាមសកម្មភាពសេដ្ឋកិច្ច។ រចនាសម្ព័ន្ធសេដ្ឋកិច្ចប្រទេសកម្ពុជាបានផ្លាស់ប្តូរឆ្ពោះទៅរកឧស្សាហ៍កម្មទំនើប និងសម័យការបនីយកម្ម ដោយកំណើនក្នុងវិស័យកម្មន្តសាល ពាណិជ្ជកម្មលក់ដុំលក់រាយ ជួសជុលយានយន្ត និងទោចក្រយានយន្ត សំណង់ស៊ីវិល និងសេវាកម្មផ្សេងទៀត ហើយនិន្នាការថយចុះនៃសមាមាត្រការងារក្នុងវិស័យកសិកម្ម។ តារាងខាងក្រោមបង្ហាញពីការផ្លាស់ប្តូរចនាសម្ព័ន្ធការងាររវាងបីក្រុមវិស័យការងារក្នុងអំឡុង ១១ ឆ្នាំកន្លងមក គឺស្ទើតែបីភាគបួននៃការងារធ្វើការក្នុងវិស័យ "កសិកម្ម ព្រៃឈើ និងនេសាទ" ឆ្នាំ២០០៨។ ទោះជាយ៉ាងណាក៏ដោយ នៅឆ្នាំ២០១៩ អ្នកមានការងារធ្វើទាំងអស់ បានថយចុះមក ៥៤,៧ភាគរយ។ ក្រុមវិស័យការងារផ្សេងទៀតមានភាគរយខ្ពស់ ដូចជា "វិស័យកម្មន្តសាល" កើនពី ៦,៦ ភាគរយមក ១៣,៣ភាគរយ "ពាណិជ្ជកម្មលក់ដុំលក់រាយ និងជួសជុលយានយន្ត និងទោចក្រយានយន្ត" កើនពី ៧,៨ ភាគរយមក ១០,៧ ភាគរយ និងសំណង់ស៊ីវិល កើនពី ២,០ ភាគរយមក ៥,២ ភាគរយ និងក្រៅពីនេះ វិស័យការងារផ្សេងទៀតមានភាគរយទាបក្នុងវិស័យការងារនៅកម្ពុជា។

តារាង ៥.៦.២. ការបែងចែកភាគរយនៃប្រជាជនមានការងារធ្វើ តាមសកម្មភាពការងារ អាយុ ៥ ឆ្នាំឡើង តាមភេទ និងតំបន់ កម្ពុជា ឆ្នាំ២០០៨ - ២០១៩

ប្រភេទសកម្មភាព		ភាគរយនៃអ្នកមានការងារធ្វើ					
		២០០៨			២០១៩		
ផ្នែក	បរិយាយ	ទាំងពីរភេទ	ប្រុស	ស្រី	ទាំងពីរភេទ	ប្រុស	ស្រី
(១)	(២)	(៣)	(៤)	(៥)	(៦)	(៧)	(៨)
សរុប							
ចំនួនអ្នកមានការងារធ្វើ		**៦.៩៣៤.៨៩១**	**៣.៣៩២.៤០០**	**៣.៥៤២.៤៩១**	**៨.៦១២.៣៦៧**	**៤.៣៨៨.១៩៥**	**៤.២២៤.១៧២**
	សរុប	១០០	១០០	១០០	១០០	១០០	១០០
A	កសិកម្ម ព្រៃឈើ និងនេសាទ	៧២,៣	៦៩,៤	៧៥,១	៥៤,៧	៥៣,០	៥៦,៥
B	រុករករ៉ែ និងថ្ម	០,១	០,១	០,១	០,១	០,១	០,០
C	ផលិតកម្ម	៦,២	៤,១	៨,២	១៣,៣	៩,៣	១៧,៤
D	អគ្គិសនី ឧស្ម័ន ចំហាយទឹក និងការផ្គត់ផ្គង់ម៉ាស៊ីនត្រជាក់	០,១	០,២	០,០	០,២	០,៣	០,១
E	ការផ្គត់ផ្គង់ទឹក លូទឹក ការគ្រប់គ្រងសំរាម និងសកម្មភាពបង្ការ	០,១	០,១	០,១	០,១	០,១	០,១
F	សំណង់	២,០	៣,៥	០,៦	៥,២	៨,១	២,២
G	ពាណិជ្ជកម្មលក់ដុំ និងរាយជួសជុលរថយន្ត និងទោចក្រយានយន្ត	៧,៨	៥,៨	៩,៦	១០,៧	៨,៩	១២,៦
H	ដឹកជញ្ជូន និងឃ្លាំង	២,២	៤,២	០,៤	២,៥	៤,៤	០,៦
I	សកម្មភាពសេវាកម្មទីស្នាក់អាស្រ័យ និងម្ហូបអាហារ	០,៩	០,៧	១,១	១,៨	១,៤	២,១
J	ព័ត៌មាន និងគមនាគមន៍	០,១	០,១	០,១	០,១	០,២	០,១
K	សកម្មភាពហិរញ្ញវត្ថុ និងធានារ៉ាប់រង	០,២	០,៣	០,២	០,៧	០,៩	០,៦
L	អចលនទ្រព្យ	០,០	០,០	០,០	០,៥	០,៦	០,៥
M	សកម្មភាពវិជ្ជាជីវៈ វិទ្យាសាស្ត្រ និងបច្ចេកទេស	០,២	០,៣	០,១	២,២	២,៦	១,៩
N	សកម្មភាពរដ្ឋបាល និងសេវាកម្មគាំទ្រ	០,៨	១,០	០,៦	៣,០	៤,៩	១,១
O	រដ្ឋបាលសាធារណៈ និងការការពារ សន្តិសុខសង្គម	២,៧	៤,៨	០,៧	១,៨	១,៩	១,៧
P	ការសិក្សាអប់រំ	១,៦	២,១	១,២	០,៦	០,៦	០,៦
Q	សកម្មភាពសុខាភិបាល និងការងារសង្គម	០,៥	០,៥	០,៤	០,៧	០,៧	០,៧
R	សិល្បៈ ការកំសាន្ត និងការសប្បាយ	០,៣	០,៣	០,៣	១,៧	២,០	១,៤
S	សកម្មភាពសេវាកម្មដ៏ទៃទៀត	១,៦	២,១	១,១	០,០	០,០	០,០
T	សកម្មភាពប្រើប្រាស់គ្រួសារជានិយោជក	០,០	០,០	០,០	០,០	០,០	០,០
U	សកម្មភាពអង្គការ និងអង្គការក្រៅបរទេស	០,២	០,៣	០,២	០,០	០,០	០,០

សម្គាល់ ៖ មិនរាប់បញ្ចូលសកម្មភាពសេដ្ឋកិច្ចដែលមិនបានរាយការណ៍។

តារាង ៥.៦.២. ការបែងចែកភាគរយនៃប្រជាជនមានការងារធ្វើ តាមសកម្មភាពការងារ អាយុ ៥ ឆ្នាំឡើង តាមភេទ និងតំបន់ កម្ពុជា ឆ្នាំ២០០៨ - ២០១៩ (ត)

ប្រភេទសកម្មភាព		ភាគរយនៃអ្នកមានការងារធ្វើ					
		២០០៨			២០១៩		
ផ្នែក	បរិយាយ	ទាំងពីរភេទ	ប្រុស	ស្រី	ទាំងពីរភេទ	ប្រុស	ស្រី
(១)	(២)	(៣)	(៤)	(៥)	(៦)	(៧)	(៨)
ទីប្រជុំជន							
ចំនួនអ្នកមានការងារធ្វើ		**១.២៣២.៦២៦**	**៦៥០.៨៩១**	**៥៨១.៧៣៥**	**៣.៣៥២.១០៣**	**១.៧៦៥.១១០**	**១.៥៨៦.៩៩៣**
	សរុប	១០០	១០០	១០០	១០០	១០០	១០០
A	កសិកម្ម ព្រៃឈើ និងនេសាទ	១៤,០	១៣,៦	១៤,៦	២១,៤	២១,៣	២១,៤
B	រុករករ៉ែ និងថ្ម	០,១	០,១	០,០	០,១	០,១	០,១
C	ផលិតកម្ម	១៨,៧	១១,៨	២៦,៥	២២,៩	១៥,៨	៣០,៧
D	អគ្គិសនី ឧស្ម័ន ចំហាយទឹក និងការផ្គត់ផ្គង់ម៉ាស៊ីនត្រជាក់	០,៤	០,៦	០,១	០,៤	០,៦	០,១
E	ការផ្គត់ផ្គង់ទឹក លូទឹក ការគ្រប់គ្រងសំរាម និងសកម្មភាពបង្ការ	០,៥	០,៥	០,៤	០,២	០,២	០,២
F	សំណង់	៥,៧	៩,២	១,៨	៧,៦	១១,៧	២,៩
G	ពាណិជ្ជកម្មលក់ដុំ និងរាយជួសជុលរថយន្ត និងទោចក្រយានយន្ត	២៤,៣	១៧,៦	៣១,៨	១៨,៨	១៥,៤	២២,៦
H	ដឹកជញ្ជូន និងឃ្លាំង	៧,៥	១៣,០	១,២	៤,៥	៧,៨	០,៩
I	សកម្មភាពសេវាកម្មទីស្នាក់អាស្រ័យ និងម្ហូបអាហារ	៣,៥	២,៦	៤,៦	៣,៥	២,៩	៤,២
J	ព័ត៌មាន និងគមនាគមន៍	០,៤	០,៥	០,៣	០,២	០,៣	០,១
K	សកម្មភាពហិរញ្ញវត្ថុ និងធានារ៉ាប់រង	១,០	១,១	០,៩	១,៤	១,៥	១,២
L	អចលនទ្រព្យ	០,៨	០,៩	០,៦	១,១	១,១	១,០
M	សកម្មភាពវិជ្ជាជីវៈ វិទ្យាសាស្ត្រ និងបច្ចេកទេស	៣,៦	៤,១	៣,០	៥,១	៥,៧	៤,៥
N	សកម្មភាពរដ្ឋបាល និងសេវាកម្មគាំទ្រ	៨,៨	១៣,៨	៣,១	៥,៤	៨,១	២,៣
O	រដ្ឋបាលសាធារណៈ និងការការពារ សន្តិសុខសង្គម	៣,៣	៣,៣	៣,៣	២,៣	២,២	២,៣
P	ការសិក្សាអប់រំ	១,៥	១,៥	១,៥	១,០	១,០	១,១
Q	សកម្មភាពសុខាភិបាល និងការងារសង្គម	១,១	១,១	១,១	១,៤	១,៤	១,៥
R	សិល្បៈ ការកំសាន្ត និងការសប្បាយ	៣,៨	៣,៤	៤,២	២,៧	២,៦	២,៨
S	សកម្មភាពសេវាកម្មដ៏ទៃទៀត	០,១	០,០	០,១	០,០	០,០	០,០
T	សកម្មភាពប្រើប្រាស់គ្រួសារជានិយោជក	១,០	១,២	០,៨	០,០	០,០	០,០
U	សកម្មភាពអង្គការ និងអង្គការក្រៅបរទេស	០,០	០,០	០,០	០,០	០,០	០,០

សម្គាល់ ៖ មិនរាប់បញ្ចូលសកម្មភាពសេដ្ឋកិច្ចដែលមិនបានរាយការណ៍។

តារាង ៥.៦.២. ការបែងចែកភាគរយនៃប្រជាជនមានការងារធ្វើ តាមសកម្មភាពការងារ អាយុ ៥ ឆ្នាំឡើង តាមភេទ និងតំបន់ កម្ពុជា ឆ្នាំ២០០៨ - ២០១៩ (ត)

ប្រភេទសកម្មភាព		ភាគរយនៃអ្នកមានការងារធ្វើ					
		២០០៨			២០១៩		
ផ្នែក	បរិយាយ	ទាំងពីរភេទ	ប្រុស	ស្រី	ទាំងពីរភេទ	ប្រុស	ស្រី
(១)	(២)	(៣)	(៤)	(៥)	(៦)	(៧)	(៨)
ជនបទ							
ចំនួនអ្នកមានការងារធ្វើ		**៥.៧០១.៨៨៤**	**២.៧៤១.១៧១**	**២.៩៦០.៧១៣**	**៥.២៦០.២៦៤**	**២.៦២៣.០៨៥**	**២.៦៣៧.១៧៩**
	សរុប	១០០	១០០	១០០	១០០	១០០	១០០
A	កសិកម្ម ព្រៃឈើ និងនេសាទ	៨៤,៩	៨២,៦	៨៧,០	៧៥,៩	៧៤,៣	៧៧,៦
B	រុករករ៉ែ និងថ្ម	០,១	០,១	០,១	០,០	០,១	០,០
C	ផលិតកម្ម	៣,៥	២,៣	៤,៦	៧,២	៤,៩	៩,៤
D	អគ្គិសនី ឧស្ម័ន ចំហាយទឹក និងការផ្គត់ផ្គង់ម៉ាស៊ីនត្រជាក់	០,១	០,១	០,០	០,១	០,១	០,០
E	ការផ្គត់ផ្គង់ទឹក លូទឹក ការគ្រប់គ្រងសំរាម និងសកម្មភាពបង្ការ	០,០	០,១	០,០	០,០	០,១	០,០
F	សំណង់	១,៣	២,២	០,៤	៣,៧	៥,៧	១,៧
G	ពាណិជ្ជកម្មលក់ដុំ និងរាយជួសជុលរថយន្ត និងទោចក្រយានយន្ត	៤,២	៣,០	៥,២	៥,៥	៤,៥	៦,៦
H	ដឹកជញ្ជូន និងឃ្លាំង	១,១	២,១	០,២	១,៣	២,១	០,៤
I	សកម្មភាពសេវាកម្មទីស្នាក់អាស្រ័យ និងម្ហូបអាហារ	០,៣	០,២	០,៤	០,៦	០,៥	០,៨
J	ព័ត៌មាន និងគមនាគមន៍	០,០	០,០	០,០	០,១	០,១	០,១
K	សកម្មភាពហិរញ្ញវត្ថុ និងធានារ៉ាប់រង	០,១	០,១	០,១	០,៣	០,៤	០,២
L	អចលនទ្រព្យ	០,១	០,១	០,០	០,២	០,២	០,១
M	សកម្មភាពវិជ្ជាជីវៈ វិទ្យាសាស្ត្រ និងបច្ចេកទេស	០,២	០,៣	០,១	០,៤	០,៥	០,៣
N	សកម្មភាពរដ្ឋបាល និងសេវាកម្មគាំទ្រ	១,៤	២,៧	០,២	១,៥	២,៧	០,៤
O	រដ្ឋបាលសាធារណៈ និងការការពារ សន្តិសុខសង្គម	១,៣	១,៨	០,៨	១,៥	១,៨	១,៣
P	ការសិក្សាអប់រំ	០,២	០,៣	០,២	០,៣	០,៤	០,៣
Q	សកម្មភាពសុខាភិបាល និងការងារសង្គម	០,១	០,២	០,១	០,២	០,៣	០,២
R	សិល្បៈ ការកំសាន្ត និងការសប្បាយ	១,១	១,៨	០,៤	១,១	១,៦	០,៦
S	សកម្មភាពសេវាកម្មដ៏ទៃទៀត	០,០	០,០	០,០	០,០	០,០	០,០
T	សកម្មភាពប្រើប្រាស់គ្រួសារជានិយោជក	០,១	០,១	០,០	០,០	០,០	០,០
U	សកម្មភាពអង្គការ និងអង្គការក្រៅបរទេស	០,០	០,០	០,០	០,០	០,០	០,០

សម្គាល់ ៖ មិនរាប់បញ្ចូលសកម្មភាពសេដ្ឋកិច្ចដែលមិនបានរាយការណ៍។

រូប ៥.៦.១ បង្ហាញពីសមាមាត្រការងារតាមវិស័យការងារចំនួនបី គឺវិស័យការងារចម្បង (កសិកម្ម) វិស័យការងារទីពីរ (ឧស្សាហកម្ម) និងវិស័យការងារទីបី (សេវាកម្ម)។ វិស័យការងារចម្បងទាក់ទងនឹងសកម្មភាពសេដ្ឋកិច្ចផ្នែក A (មើលតារាង ៥.៦.២)។ ផ្នែកទីពីររួមមានសកម្មភាពសេដ្ឋកិច្ចផ្នែក B ដល់ F និងផ្នែកទីបីរួមមានសកម្មភាពសេដ្ឋកិច្ចផ្នែក G ទៅ U ។

ផ្អែកតាមតារាង ៥.៦.៣ បង្ហាញសមាមាត្រប្រជាជនមានការងារធ្វើ អាយុ ៥ ឆ្នាំឡើង តាមវិស័យការងារ (កសិកម្ម ឧស្សាហកម្ម និងសេវាកម្ម) តាមភេទ ទីប្រជុំជន ជនបទ កម្ពុជា សរុប ឆ្នាំ២០០៨ និងឆ្នាំ២០១៩។ យើងសង្កេតឃើញថា នៅឆ្នាំ២០១៩ មាន ៥៤,៧ ភាគរយនៃប្រជាជនកម្ពុជាធ្វើការក្នុងវិស័យចម្បង (កសិកម្ម ព្រៃឈើ និងនេសាទ) បន្ទាប់មកវិស័យការងារទីបី (សេវាកម្ម) និងវិស័យការងារទីពីរ (ឧស្សាហកម្ម) មានអត្រា ២៦,៥ ភាគរយ និង ១៨,៨ ភាគរយ តាមលំដាប់រៀង។ ដូចគ្នានេះ នៅឆ្នាំ២០០៨ វិស័យការងារទាំងបី មានអត្រា ៧២,៣ ភាគរយ ១៩,២ ភាគរយ និង ៨,៥ ភាគរយ។

រូប ៥.៦.១. ការបែងចែកភាគរយនៃអ្នកមានការងារធ្វើ ៥ ឆ្នាំឡើង តាមវិស័យការងារ ភេទ កម្ពុជា ឆ្នាំ២០០៨ - ២០១៩

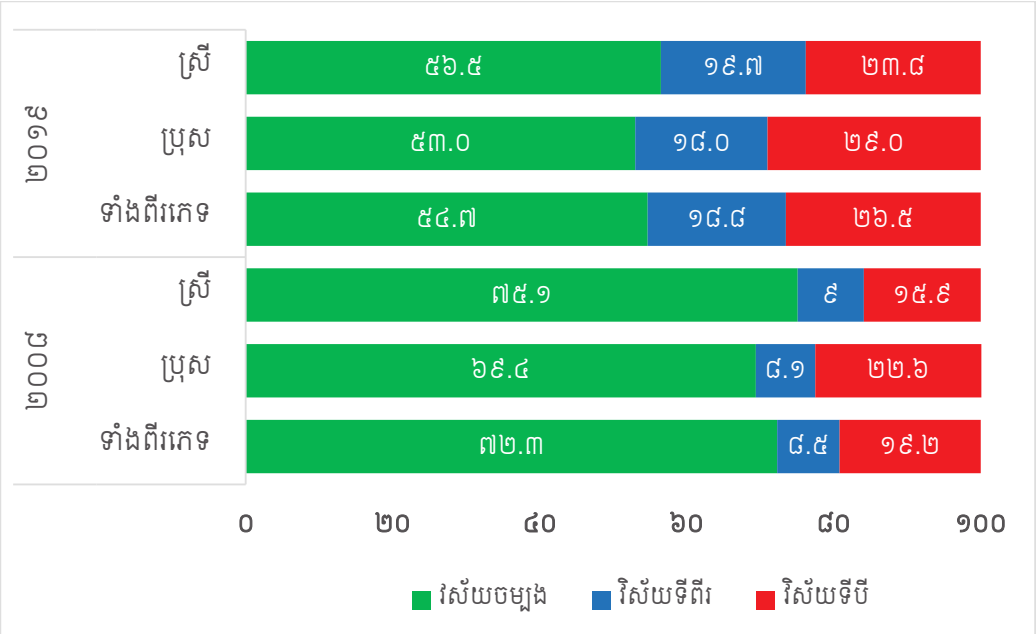

តារាង ៥.៦.៣. ការបែងចែកភាគរយនៃអ្នកមានការងារធ្វើ តាមវិស័យការងារ ភេទ និងតំបន់ កម្ពុជាឆ្នាំ ២០០៨ - ២០១៩

វិស័យការងារ	សរុប			ទីប្រជុំជន			ជនបទ		
	ទាំងពីរភេទ	ប្រុស	ស្រី	ទាំងពីរភេទ	ប្រុស	ស្រី	ទាំងពីរភេទ	ប្រុស	ស្រី
២០០៨									
សរុប	១០០	១០០	១០០	១០០	១០០	១០០	១០០	១០០	១០០
ចម្បង	៧២,៣	៦៩,៤	៧៥,១	១៤,០	១៣,៦	១៤,៦	៨៤,៩	៨២,៦	៨៧,០
ទីពីរ	៨,៥	៨,១	៩,០	២៥,៣	២២,១	២៨,៩	៤,៩	៤,៧	៥,១
ទីបី	១៩,២	២២,៦	១៥,៩	៦០,៧	៦៤,៣	៥៦,៦	១០,២	១២,៧	៧,៩
២០១៩									
សរុប	១០០	១០០	១០០	១០០	១០០	១០០	១០០	១០០	១០០
ចម្បង	៥៤,៧	៥៣,០	៥៦,៥	២១,៤	២១,៣	២១,៤	៧៥,៩	៧៤,៣	៧៧,៦
ទីពីរ	១៨,៨	១៨,០	១៩,៧	៣១,១	២៨,៦	៣៤,០	១១,០	១០,៨	១១,២
ទីបី	២៦,៥	២៩,០	២៣,៨	៤៧,៥	៥០,១	៤៤,៦	១៣,១	១៤,៩	១១,៣

សម្គាល់ ៖ មិនរាប់បញ្ចូលផ្នែកការងារដែលមិនបានរាយការណ៍។

ជំពូក ៦
ទេសន្តរប្រវេសន៍

៦.១. ទស្សនទាន

ទេសន្តរប្រវេសន៍ត្រូវបានកំណត់ជាដំណើរការផ្លាស់ប្តូរទីកន្លែងរស់នៅ ពីទីតាំងភូមិសាស្ត្រមួយទៅភូមិសាស្ត្រមួយទៀត។ នៅពេលដែលចលនាស្ថិតនៅក្នុងប្រទេសតែមួយត្រូវបានចាត់ទុកថា ជាការធ្វើទេសន្តរប្រវេសន៍ក្នុងស្រុក ហើយករណីពាក់ព័ន្ធនឹងការផ្លាស់ប្តូរប្រទេសហៅថា ការធ្វើទេសន្តរប្រវេសន៍អន្តរជាតិ។ ការរួមបញ្ចូលគ្នាជាមួយលទ្ធភាពបង្កើតកូន មរណភាព និងទេសន្តរប្រវេសន៍បានកំណត់នូវទំហំ និងអត្រាកំណើនប្រជាជន ក៏ដូចជារចនាសម្ព័ន្ធ និងចរិតលក្ខណៈ។ ប្រធានបទនេះមានសារៈសំខាន់ និងចំណាប់អារម្មណ៍ មិនសម្រាប់តែប្រជាជនប៉ុណ្ណោះទេ ប៉ុន្តែក៏សម្រាប់អ្នកសេដ្ឋកិច្ច អ្នកសង្គមកិច្ច អ្នកភូមិសាស្ត្រ មនុស្សសាស្ត្រ អ្នកវិទ្យាសាស្ត្រ នយោបាយ អ្នកច្បាប់ និងអ្នកធ្វើគោលនយោបាយ អ្នករៀបចំផែនការ និងអ្នកគ្រប់គ្រងសាធារណៈផងដែរ។

ទេសន្តរប្រវេសន៍គឺជាចលនាភូមិសាស្ត្ររបស់ប្រជាជនឆ្លងកាត់ព្រំដែន ដែលបានបញ្ជាក់សម្រាប់គោលបំណងតាំងទីលំនៅអចិន្ត្រៃយ៍ ឬពាក់កណ្តាលអចិន្ត្រៃយ៍។ ទន្ទឹមនឹងការកើត និងការស្លាប់ ទេសន្តរប្រវេសន៍គឺជាសមាសធាតុនៃការប្រែប្រួលប្រជាជន។ ពាក្យ "អន្តោប្រវេសន៍" និង "និរប្រវេសន៍" ត្រូវបានប្រើ ដើម្បីសំដៅទៅលើការផ្លាស់ប្តូររវាងប្រទេស (ទេសន្តរប្រវេសន៍អន្តរជាតិ)។ ពាក្យស្របគ្នា "ទេសន្តរប្រវេសន៍ក្នុងស្រុក" និង "ទេសន្តរប្រវេសន៍ក្រៅស្រុក" ត្រូវបានប្រើប្រាស់សម្រាប់ទេសន្តរប្រវេសន៍ក្នុងប្រទេស។ សម្រាប់គោលបំណងនៃការវិភាគនេះទេសន្តរប្រវេសន៍សំដៅទៅលើមនុស្សណាម្នាក់ដែលបានផ្លាស់ទៅកន្លែងរាប់សម្ភាសន៍ យ៉ាងហោចណាស់ពីភូមិផ្សេងទៀត (ឬពីប្រទេសផ្សេងទៀត) ដែលជាទីលំនៅចុងក្រោយរបស់មនុស្សនោះ។

៦.២. ចំនួនជនទេសន្តរប្រវេសន៍

យោងតាមលទ្ធផលជំរឿនប្រជាជន ឆ្នាំ២០១៩ ស្មើរតែ ៨០ ភាគរយនៃប្រជាជនកម្ពុជា មិនដែលមានទីលំនៅផ្សេងក្រៅពីកន្លែងធ្វើសម្ភាសន៍ (តារាង ៦.២.១)។ នៅតំបន់ទីប្រជុំជនមានតិចជាងជនបទ (៦៣,៩ ភាគរយ និង ៨៧,៧ ភាគរយ)។ និយាយដោយឡែក ភាគរយនៃទេសន្តរប្រវេសន៍នៅកម្ពុជាឆ្នាំ២០១៩ មាន ២១,៥ ភាគរយ តំបន់ទីប្រជុំជនមាន ៣៥,៣ ភាគរយ និងនៅតំបន់ជនបទមាន ១២,៤ ភាគរយ។ លទ្ធផលជំរឿនប្រជាជនកម្ពុជាទាំងពីរលើកមុន (ឆ្នាំ ១៩៩៨ និងឆ្នាំ២០០៨) ភាគរយនៃជនទេសន្តរប្រវេសន៍ក្នុងចំណោមប្រជាជនបានធ្លាក់ចុះ។ ក្នុងរយៈពេល ៣ ទសវត្សរ៍ ភាគរយនៃប្រជាជន តែងតែរស់នៅកន្លែងតែមួយបានកើនឡើង ទាំងនៅតំបន់ទីប្រជុំជន និងតំបន់ជនបទ។ និន្នាការនេះដូចគ្នារវាងប្រុស និង ស្រី។

តារាង ៦.២.១. ចំនួនប្រជាជនតែងតែរស់នៅកន្លែងសម្ភាសន៍ តាមតំបន់ កម្ពុជា ឆ្នាំ២០០៨-២០១៩ *

តំបន់	ឆ្នាំ	ទាំងពីរភេទ		ប្រុស		ស្រី	
		ចំនួន	ភាគរយ	ចំនួន	ភាគរយ	ចំនួន	ភាគរយ
(១)	(២)	(៣)	(៤)	(៥)	(៦)	(៧)	(៨)
សរុប	**១៩៩៨**	**៧.៨៣៩.៨៨២**	**៦៨,៥**	**៣.៧២១.៧៨៨**	**៦៧,៥**	**៥.១១៩.៩០៨**	**៦៩,៥**
	២០០៨	៩.៨៤៣.៣៣៧	៧៣,៥	៤.៧២៣.៤២៩	៧២,៥	៤.១១៨.០៤៩	៧៤,៤
	២០១៩	១២.២១៤.៥៤២	៧៨,៥	៥.៨១៩.៦៨២	៧៩,៩	៦.៣៩៤.៨៦០	៨០,១
ទីប្រជុំជន	**១៩៩៨**	**៧៦៨.២២២**	**៣៦,៧**	**៣៨០.៦១១**	**៣៧,៣**	**៣៨៧.៦១១**	**៣៦,១**
	២០០៨	១.០៩៩.៧៨០	៤២,១	៥៧៣.៧៩	៤២,៨	៥៦១.៩៩	៤១,៤
	២០១៩	៣.៩៦៧.១៥៥	៦៤,៧	១.៨៩២.៨៣៤	៦៣,២	២.០៧៤.៣២១	៦៦,០
ជនបទ	**១៩៩៨**	**៧.០៧១.៦៦០**	**៧៥,៧**	**៣.៣៤១.១៧៧**	**៧៤,៤**	**៣.៧៣០.៤៨៣**	**៧៦,៩**
	២០០៨	៨.៧៤៣.៥៥៧	៨១,១	៤.១៨៥.៦៣៩	៧៥,៦	៤.៥៥៧.៩១៨	៨២,៦
	២០១៩	៨.២៤៧.៣៨៧	៨៧,៦	៣.៩២៦.៨៤៨	៨៥,៨	៤.៣២០.៥៣៩	៨៩,៣

សម្គាល់ ៖ មិនរាប់បញ្ចូលទេសន្តរប្រវេសន៍ដែលលំនៅដ្ឋានពីមុនមិនបានរាយការណ៍។

ដំណាក់កាលនៃការវិភាគទិន្នន័យនៅក្នុងរបាយការណ៍នេះ មិនអាចពន្យល់ពីនិន្នាការបានឡើយ។ វាតម្រូវឲ្យមានការវិភាគស៊ីជម្រៅ ដោយការពិចារណាក្នុងការបង្កើតតារាងជាមួយអថេរផ្សេងទៀតដើម្បីឲ្យកាន់តែយល់ច្បាស់អំពីស្ថានភាពនៃការធ្វើទេសន្តប្រវេសន៍។ សម្រាប់របាយការណ៍នេះ មានសារៈសំខាន់ណាស់ក្នុងការបញ្ជាក់ពីចលនាទេសន្តរប្រវេសន៍ដែលមាននិន្នាការធ្លាក់ចុះនៅកម្ពុជា។

តារាង ៦.២.២. ភាគរយនៃជនទេសន្តរប្រវេសន៍ តាមទីលំនៅមុន ភេទ កម្ពុជា ឆ្នាំ២០០៨ និង ២០១៩ *

កន្លែងរស់នៅពីមុន	ទាំងពីរភេទ		ប្រុស		ស្រី	
	២០០៨	២០១៩	២០០៨	២០១៩	២០០៨	២០១៩
(១)	(២)	(៣)	(៤)	(៥)	(៦)	(៧)
ចំនួនទេសន្តរប្រវេសន៍	៣.៥៥២.១៧៣	៣.៣១៨.៤០២	១.៧៩២.៥១៩	១.៧៤២.៣១១	១.៧៥៩.៦៥៤	១.៥៧៦.០៩១
សរុប	១០០	១០០	១០០	១០០	១០០	១០០
ក្នុងខេត្តសម្ភាសន៍	៥១,៣	៣៧,១	៥២,៣	៣៨,០	៥០,៤	៣៦,១
ក្នុងខេត្តផ្សេងទៀត	៤៦,០	៥៨,៨	៤៥,០	៥៧,៦	៤៧,០	៦០,២
ក្រៅប្រទេសកម្ពុជា	២,៧	៤,១	២,៧	៤,៤	២,៦	៣,៧

សម្គាល់៖ មិនរាប់បញ្ចូលទេសន្តរប្រវេសន៍ដែលលំនៅដ្ឋានពីមុនមិនបានរាយការណ៍។

យោងតាមលទ្ធផលជំរឿនឆ្នាំ២០១៩ ចំនួនទេសន្តរប្រវេសន៍ភាគច្រើនទាំងពីរភេទមានទីលំនៅពីមុននៅខេត្តផ្សេងទៀត (៥៨,៨ ភាគរយ)។ ម៉្យាងទៀត ចលនាទេសន្តរប្រវេសន៍ដែលកំពុងលេចធ្លោនាបច្ចុប្បន្ន គឺរវាងខេត្ត និងខេត្ត។ ទោះជាយ៉ាងណាក៏ដោយ ជំរឿនពីរលើកមុនបានបង្ហាញថា នៅឆ្នាំ២០០៨ និងឆ្នាំ១៩៩៨ ចលនាទេសន្តរប្រវេសន៍ ដែល

លេចធ្លោជាងគេ គឺស្ថិតនៅក្នុងខេត្តធ្វើសម្ភាសន៍ (នៅក្នុងខេត្ត)។ ជាក់ស្តែង និន្នាការទេសន្តរប្រវេសន៍ពីក្នុងខេត្តទៅខេត្តផ្សេងទៀត។ និន្នាការនេះបានកើតមានក្នុងចំណោមទាំងប្រុស និងស្រី។

ដូចក្នុងករណីមុនដែរ ការពន្យល់និន្នាការនេះ តម្រូវឲ្យមានការវិភាគបន្ថែមទៀតដោយរួមបញ្ចូលអថេរផ្សេងទៀត។ ទោះជាយ៉ាងណាក៏ដោយវាអាចបង្ហាញសម្មតិកម្មទាក់ទងនឹងដំណើរការនៃការរីកចម្រើននៅតំបន់ទីប្រជុំជន។ សមាសធាតុទេសន្តរប្រវេសន៍នៃនគរូបនីយកម្ម តែងផ្សារភ្ជាប់ជាមួយចលនាទាក់ទងនឹងចម្ងាយធ្ងាយ។ ចលនានេះបង្ហាញពីទម្រង់នៃការកើនឡើងទេសន្តរប្រវេសន៍រវាងខេត្តមួយទៅខេត្តមួយផ្សេងទៀត ក៏ដូចជាការធ្វើទេសន្តរប្រវេសន៍ពីជនបទទៅទីប្រជុំជនដែលមានចម្ងាយធ្ងាយ ជំនួសឲ្យចលនាពីខេត្តមួយទៅខេត្តមួយផ្សេងទៀត គឺពីជនបទទៅជនបទក្នុងខេត្តតែមួយ។

៦.៣. មូលហេតុសម្រាប់ទេសន្តរប្រវេសន៍

ជំរឿនប្រជាជនកម្ពុជាក៏បានបញ្ចូលនូវសំណួរស្តីពីមូលហេតុទាក់ទងនឹងទេសន្តរប្រវេសន៍ផងដែរ។ តារាង ៦.៣.១ បានបង្ហាញព័ត៌មានតាមជំរឿនឆ្នាំ២០១៩ និងជំរឿនឆ្នាំ២០០៨។ មូលហេតុចម្បងសម្រាប់ទេសន្តរប្រវេសន៍ផ្តល់ដោយអ្នកសម្ភាសន៍នៅក្នុងជំរឿនទាំងបី គឺគ្រួសារផ្លាស់ទីលំនៅ។ មូលហេតុសម្រាប់ទេសន្តរប្រវេសន៍នេះអនុវត្តចំពោះសមាជិកគ្រួសារដែលបានផ្លាស់ទៅកន្លែងសម្ភាសន៍ពីទីលំនៅមុន ដោយសារគ្រួសារទាំងមូលបានផ្លាស់ទីលំនៅ។ ឧទាហរណ៍ បើសមាជិកគ្រួសារណាម្នាក់ (ជាពិសេសមេគ្រួសារ) បានធ្វើទេសន្តរប្រវេសន៍ទៅកន្លែងផ្សេងទៀត ដោយសារប្តូរទីកន្លែងការងាររបស់គាត់ មូលហេតុនៃទេសន្តរប្រវេសន៍គឺការប្តូរទីកន្លែងធ្វើការ។ សម្រាប់សមាជិកដ៏ទៃទៀតនៃគ្រួសារនេះ ក៏ត្រូវបានផ្លាស់ប្តូរទីលំនៅជាមួយគាត់ មូលហេតុសម្រាប់ទេសន្តរប្រវេសន៍ គឺគ្រួសារផ្លាស់ទីលំនៅ។ មូលហេតុដោយសារអាពាហ៍ពិពាហ៍ គឺជាករណីដូចគ្នានេះដែរ។ ទេសន្តរប្រវេសន៍ស្រីមានសមាមាត្រខ្ពស់ចំពោះមូលហេតុនេះ។ ភាគរយនៃទេសន្តរប្រវេសន៍ដោយសារមូលហេតុដ៏ទៃទៀត ខ្ពស់ក្នុងចំណោមប្រុស រួមមានការប្តូរកន្លែងការងារ ការស្វែងរកការងារ និងអាពាហ៍ពិពាហ៍។

តារាង ៦.៣.១. ភាគរយបែងចែកតាមមូលហេតុសម្រាប់ជនទេសន្តរប្រវេសន៍តាមភេទ កម្ពុជា ឆ្នាំ២០០៨-២០១៩

មូលហេតុនៃទេសន្តប្រវេសន៍**	ទាំងពីរភេទ		ប្រុស		ស្រី	
	២០០៨	២០១៩	២០០៨	២០១៩	២០០៨	២០១៩
(១)	(២)	(៣)	(៤)	(៥)	(៦)	(៧)
ចំនួនទេសន្តរប្រវេសន៍	៣.៥៣៨.១៣០	៣.៣៣៧.៦៦៩	១.៧៨៥.៥២១	១.៧៥២.១៥៥	១.៧៥២.៦០៩	១.៥៨៥.៥១៤
សរុប	**១០០**	**១០០**	**១០០**	**១០០**	**១០០**	**១០០**
ប្តូរកន្លែងធ្វើការ	៩,២	១០,៨	១៣,៨	១២,៤	៤,៥	៩,១
ស្វែងរកការងារ	២១,៥	១៩,៤	២៤,២	១៩,៥	១៨,៨	១៩,៤
ការសិក្សា	២,៧	២,៦	៣,៥	២,៩	១,៩	២,៣
រៀបអាពាហ៍ពិពាហ៍	១៤,៦	១៩,៧	១៨,៦	២៤,០	៩,៤	១៤,៩
គ្រួសារផ្លាស់ទីលំនៅ	៣៧,៩	៣៨,៩	២៧,៣	៣៣,៥	៤៨,៧	៤៤,៩
មាតុភូមិនិវត្តន៍/ មកភូមិកំណើតវិញ	១,២	០,៦	១,៣	០,៦	១,១	០,៧
គ្រោះធម្មជាតិ	០,១	០,១	០,១	០,១	០,១	០,១
តម្រូវឲ្យផ្លាស់ទីកន្លែង សង់ទំនប់វារីអគ្គិសនី	-	០,១	-	០,១	-	០,១
តម្រូវឲ្យផ្លាស់ទីកន្លែងដោយសារប៉ះគម្រោង	-	០,៣	-	០,៣	-	០,៣
អសន្តិសុខ	១,៩	០,៧	១,៨	០,៦	២,១	០,៨
កូនកំព្រា	៥,៨	២,១	៥,២	១,៧	៦,៤	២,៥
បាត់បង់ដីធ្លី/ បាត់បង់ទីលំនៅ	០,៤	០,២	០,៤	០,២	០,៣	០,២
មកលេង	៣,៧	២,៣	២,៧	១,៦	៤,៧	៣,១
មូលហេតុផ្សេងទៀត	១,០	១,៨	១,២	២,៣	០,១	១,៣
មិនបានរាយការណ៍	-	០,២	-	០,២	-	០,២

សម្គាល់ ៖ ** នៅដំរឿន ២០១៩ បូកបន្ថែម តម្រូវឲ្យផ្លាស់ទីកន្លែងដោយសារសង់ទំនប់វារីអគ្គិសនី និងតម្រូវឲ្យផ្លាស់ទីកន្លែងដោយសារប៉ះគម្រោង។

៦.៤. ចរន្តនៃទេសន្តរប្រវេសន៍

តារាង ៦.៤.១ បង្ហាញទេសន្តរប្រវេសន៍ក្នុងស្រុកសរុបចំណាត់ថ្នាក់តាមចរន្តនៃទេសន្តរប្រវេសន៍។ យោងតាមដំរឿនឆ្នាំ២០០៨ ចរន្តទេសន្តរប្រវេសន៍ភាគច្រើនគឺពីជនបទទៅជនបទ និងពីជនបទទៅទីប្រជុំជនដែលជាលំដាប់ទី២។ ដំរឿនឆ្នាំ២០១៩ បានឲ្យដឹងថាមានការផ្លាស់ប្តូរគួរឲ្យកត់សម្គាល់ គឺទេសន្តរប្រវេសន៍ពីជនបទទៅទីប្រជុំជនបានក្លាយជាចរន្តដ៏សំខាន់នាពេលបច្ចុប្បន្ន ហើយក៏ធ្វើទេសន្តរប្រវេសន៍ទីប្រជុំជនទៅទីប្រជុំជនផងដែរ។ ការប្រែប្រួលនេះលឿន និងការវិវត្តន៍ដ៏ខ្លាំងនៃការធ្វើនគរូបនីយកម្មទីប្រជុំជន។

តារាង ៦.៤.១. ភាគរយនៃជនទេសន្តរប្រវេសន៍តាមចន្លោះទេសន្តរប្រវេសន៍ទីប្រជុំជន-ជនបទតាមភេទ កម្ពុជា ឆ្នាំ២០០៨-២០១៩*

ចន្លោះទេសន្តរប្រវេសន៍	ទាំងពីរភេទ		ប្រុស		ស្រី	
	២០០៨	២០១៩	២០០៨	២០១៩	២០០៨	២០១៩
(១)	(២)	(៣)	(៤)	(៥)	(៦)	(៧)
ចំនួនទេសន្តរប្រវេសន៍	៣.៤៥៧.២២៨	៣.១៨២.៦១៥	១.៧៤៤.០៤៤	១.៦៦៥.១៧៥	១.៧១៣.១៨៤	១.៥១៧.៤៤០
សរុប	១០០	១០០	១០០	១០០	១០០	១០០
ជនបទទៅជនបទ	៥០,៩	២៩,០	៥៣,៣	៣០,៧	៤៨,៥	២៧,១
ជនបទទៅទីប្រជុំជន	២៧,៥	៣៤,០	២៥,៦	៣២,៤	២៩,៥	៣៥,៧
ទីប្រជុំជនទៅជនបទ	៦,៥	៧,០	៦,៨	៧,៦	៦,២	៦,៣
ទីប្រជុំជនទៅទីប្រជុំជន	១៥,១	៣០,០	១៤,៤	២៩,៣	១៥,៩	៣០,៨

សម្គាល់ ៖ * មិនរាប់បញ្ចូលទេសន្តរប្រវេសន៍ក្រៅកម្ពុជា។

៦.៥. រយៈពេលស្នាក់នៅ

យោងតាមជំរឿនប្រជាជនឆ្នាំ២០១៩ ភាគច្រើននៃទេសន្តរប្រវេសន៍បានរស់នៅកន្លែងសម្គាសន៍យ៉ាងហោចណាស់១០ឆ្នាំមុនពេលធ្វើជំរឿន(៤៥,៣ ភាគរយ មើលតារាង ៦.៥.១)។ សមាមាត្រអ្នកដែលរស់នៅទីលំនៅបច្ចុប្បន្នរបស់ពួកគេពី ១-៤ ឆ្នាំ មុនពេលធ្វើជំរឿន ២៨,១ ភាគរយ។ នៅទីប្រជុំជនទេសន្តរប្រវេសន៍មានភាគរយប្រហាក់ប្រហែលគ្នា។ ទោះបីជាយ៉ាងណាក៏ដោយនៅជនបទមានភាគរយទាបជាងនៅតំបន់ទីប្រជុំជន (ក្នុងរង្វង់ ២០,៥ ភាគរយ) ។

តារាង ៦.៥.១. ភាគរយជនទេសន្តរប្រវេសន៍ក្នុងស្រុក តាមរយៈពេលស្នាក់នៅ តំបន់ កម្ពុជា ឆ្នាំ២០០៨-២០១៩*

តំបន់	ឆ្នាំ	ចំនួនទេសន្តរប្រវេសន៍	ចំណាត់ថ្នាក់ទេសន្តរប្រវេសន៍ក្នុងស្រុកតាមរយៈពេលស្នាក់នៅ					
			សរុប	< ១ ឆ្នាំ	១-៤ ឆ្នាំ	៥-៩ ឆ្នាំ	១០-១៩ ឆ្នាំ	២០ + ឆ្នាំ
(១)	(២)	(៣)	(៤)	(៥)	(៦)	(៧)	(៨)	(៩)
សរុប	២០១៩	៣.៣៣១.១២០	១០០	៩,៨	២៨,១	១៦,៩	២២,៣	២៣,០
	២០០៨	៣.៤៤៣.៥៨១	១០០	៨,៨	២៦,៨	១៨,៣	២១,៥	២៤,៥
	១៩៩៨	៣.២៨១.៤១៤	១០០	១០,៧	២៤,០	១៥,៨	៤២,២	៧,៣
ទីប្រជុំជន	២០១៩	២.១៦៤.៧០០	១០០	១២,០	៣២,២	១៦,១	១៩,៥	២០,៤
	២០០៨	១.៤៦៧.៩៨១	១០០	១០,៦	៣១,៨	១៧,០	២១,៦	១៩,០
	១៩៩៨	១.២១៧.០៧៣	១០០	១២,៩	២៨,០	២០,២	៣៧,៤	១,៦
ជនបទ	២០១៩	១.១៦៦.៤២០	១០០	៥,៧	២០,៥	១៨,៣	២៧,៥	២៧,៩
	២០០៨	១.៩៧៥.៨៧០	១០០	៧,៦	២៣,១	១៩,៣	២១,៤	២៨,៦
	១៩៩៨	២.០៦៤.៣៤១	១០០	៩,៤	២១,៦	១៣,៣	៤៥,១	១០,៧

សម្គាល់៖ មិនរាប់បញ្ចូលទេសន្តរប្រវេសន៍មកពីក្រៅប្រទេសកម្ពុជា និងអ្នកមិនបានរាយការណ៍រយៈពេលស្នាក់នៅ។

ក្នុងជំរឿនទាំងបី មានសមាមាត្រខ្ពស់នៃទេសន្តរប្រវេសន៍ក្នុងស្រុកដែលបានរាយការណ៍ថា បានរស់នៅលំនៅដ្ឋានបច្ចុប្បន្ន ១០ ឡើង។ ទោះជាយ៉ាងណាក៏ដោយ ក្នុងចំណោមទេសន្តរប្រវេសន៍ទាំងអស់បានរស់នៅលំនៅដ្ឋានបច្ចុប្បន្ន ក្នុងចន្លោះឆ្នាំ ១០-១៩ ឆ្នាំ តាមជំរឿនឆ្នាំ១៩៩៨ និងមិនលើសពី២០ឆ្នាំ។ និន្នាការនេះឆ្លុះបញ្ចាំងពីការធ្វើបម្លាស់ទីយ៉ាងច្រើនសន្ធឹកសន្ធាប់នៅបន្ទាប់ពីការបញ្ចប់របបខ្មែរក្រហម ឆ្នាំ១៩៧៩។

៦.៦. ទេសន្តរប្រវេសន៍តាមក្រុមអាយុ

ដូចដែលបានរំពឹងទុក ប្រជាជនភាគច្រើនបានធ្វើទេសន្តរប្រវេសន៍ក្នុងអាយុធ្វើការ ចន្លោះពី ២០ ទៅ ៣៩ ឆ្នាំ។ យោងតាមលទ្ធផលជំរឿនឆ្នាំ២០១៩ ជិត៣ក់កណ្តាលនៃទេសន្តរប្រវេសន៍ ស្ថិតក្នុងក្រុមអាយុនេះ ទាំងប្រុស និងស្រី។ ប្រមាណជិត ៩០ ភាគរយនៃជនទេសន្តរប្រវេសន៍ ស្ថិតក្នុងក្រុមអាយុ ១៥-៦៤ ឆ្នាំ ទាំងក្នុងចំណោមប្រុស និងស្រី។ គួរកត់សម្គាល់ថា ប្រជាជនអាយុ ១០ឆ្នាំឡើង មាន ៤៨,៧ ភាគរយ ស្ថិតក្នុងក្រុមអាយុកម្លាំងពលកម្ម ការបែងចែកអាយុជនទេសន្តរប្រវេសន៍មានភាពប្រហាក់ប្រហែលគ្នាជាមួយប្រជាជនទូទៅ។

តារាង ៦.៦.១. ភាគរយនៃជនទេសន្តរប្រវេសន៍អាយុ ១០ ឆ្នាំឡើង តាមក្រុមអាយុ និងភេទ កម្ពុជា ឆ្នាំ២០០៨-២០១៩ *

ក្រុមអាយុ	ទាំងពីរភេទ		ប្រុស		ស្រី	
	២០០៨	២០១៩	២០០៨	២០១៩	២០០៨	២០១៩
(១)	(២)	(៣)	(៤)	(៥)	(៦)	(៧)
ចំនួនទេសន្តរប្រវេសន៍	៣.៣៦៣.២៣៩	៣.១៧៨.៩៥៩	១.៦៩៥.៥១៤	១.៦៧០.៧២០	១.៦៦៧.៧២៥	១.៥០៨.២៣៩
សរុប	១០០	១០០	១០០	១០០	១០០	១០០
១០ - ១៤	៥,៨	៤,២	៥,៩	៤,២	៥,៧	៤,២
១៥ - ១៩	៩,៨	៦,៦	៩,៤	៦,៣	១០,២	៧,០
២០ - ២៤	១៣,១	៩,៧	១២,៨	៩,១	១៣,៤	១០,៣
២៥ - ២៩	១៣,៥	១៣,១	១៤,៣	១៣,២	១២,៧	១៣,១
៣០ - ៣៤	៨,៤	១២,៩	៩,១	១៣,៥	៧,៨	១២,៣
៣៥ - ៣៩	១០,៨	១៣,០	១១,៦	១៣,៩	១០,០	១២,១
៤០ - ៤៤	៩,៥	៧,៥	១០,០	៨,០	៩,០	៦,៩
៤៥ - ៤៩	៨,៥	៨,០	៨,៦	៨,៤	៨,៥	៧,៦
៥០ - ៥៤	៦,៥	៦,៩	៥,៨	៧,១	៧,២	៦,៧
៥៥ - ៥៩	៤,៩	៦,១	៤,៥	៦,០	៥,៣	៦,១
៦០ - ៦៤	៣,២	៤,៤	៣,០	៣,៩	៣,៥	៥,០
៦៥ - ៦៩	២,៤	៣,២	២,២	២,៩	២,៦	៣,៧
៧០ - ៧៤	១,៦	១,៩	១,៤	១,៧	១,៩	២,២
៧៥ +	១,៩	២,២	១,៥	១,៨	២,៣	២,៦

សម្គាល់ ៖ * មិនរាប់បញ្ចូលចំនួនទេសន្តរប្រវេសន៍ក្រៅកម្ពុជា។

៦.៧. ទេសន្តរប្រវេសន៍តាមសក្ខភាពសេដ្ឋកិច្ច

តារាង ៦.៧.១ បានបង្ហាញថាភាគរយខ្ពស់នៃទេសន្តរប្រវេសន៍ចូលរួមក្នុងសកម្មភាពសេដ្ឋកិច្ចនៅជនបទ។ ទោះជាយ៉ាងក៏ដោយ ភាគរយនៃទេសន្តរប្រវេសន៍ដែលនៅសល់ភាគច្រើនបានចូលរួមក្នុងសកម្មភាពសេដ្ឋកិច្ចនៅទីប្រជុំជន។ ពួកគេភាគច្រើនធ្វើការក្នុងផ្នែកពាណិជ្ជកម្ម លក់ដុំ និងលក់រាយ ជួសជុលរថយន្ត និងទោចក្រយានយន្ត (២២,៧ ភាគរយ) ផលិតកម្ម (១៩,៧ ភាគរយ) និងសកម្មភាពរដ្ឋបាល និងសេវាកម្មគាំទ្រ (៦,៩ ភាគរយ) នៅទីប្រជុំជន។

តារាង ៦.៧.១. ភាគរយនៃជនទេសន្តរប្រវេសន៍ក្នុងស្រុកអាយុ ៥ ឆ្នាំឡើង តាមសកម្មភាពសេដ្ឋកិច្ច ភេទ និងតំបន់ កម្ពុជា ឆ្នាំ២០១៩*

ប្រភេទសកម្មភាព	សរុប			ទីប្រជុំជន			ជនបទ		
	ទាំងពីរភេទ	ប្រុស	ស្រី	ទាំងពីរភេទ	ប្រុស	ស្រី	ទាំងពីរភេទ	ប្រុស	ស្រី
(១)	(២)	(៣)	(៤)	(៥)	(៦)	(៧)	(៨)	(៩)	(១០)
ចំនួនទេសន្តរប្រវេសន៍	២.៤៥២.៧៤០	១.៤១៦.៧០៥	១.០៣៦.០៣៥	១.៥០២.៦៦១	៨៥០.២៣៧	៦៥២.៤២៤	៩៥០.០៧៩	៥៦៦.៤៦៨	៣៨៣.៦១១
សរុប	១០០	១០០	១០០	១០០	១០០	១០០	១០០	១០០	១០០
កសិកម្ម ព្រៃឈើ និងនេសាទ	៣៣,៩	៣៣,៧	៣៤,១	១២,០	១២,៦	១១,១	៦៨,៦	៦៥,៤	៧៣,៣
រុករែ៉ និងថ្ម	០,១	០,១	០,១	០,១	០,២	០,១	០,១	០,១	០,០
ផលិតកម្ម	១៤,០	១០,៣	១៩,១	១៩,៧	១៤,២	២៦,៩	៥,១	៤,៦	៥,៩
អគ្គិសនី ឧស្ម័ន ចំហាយទឹក និងការផ្គត់ផ្គង់ម៉ាស៊ីនត្រជាក់	០,៣	០,៥	០,១	០,៥	០,៨	០,១	០,១	០,២	០,០
ការផ្គត់ផ្គង់ទឹក លូទឹក ការគ្រប់គ្រងសំរាម និងសកម្មភាពបង្ការ	០,២	០,២	០,២	០,៣	០,៣	០,៣	០,១	០,១	០,១
សំណង់	៥,៩	៨,៤	២,៤	៦,៩	១០,០	២,៨	៤,២	៥,៨	១,៩
ពាណិជ្ជកម្មលក់ដុំនិងរាយ ជួសជុលរថយន្ត និងទោចក្រយានយន្ត	១៧,២	១៣,៩	២១,៨	២២,៧	១៨,៦	២៨,១	៨,៦	៦,៨	១១,១
ដឹកជញ្ជូន និងឃ្លាំង	៤,១	៦,៥	០,៩	៥,៥	៩,០	១,១	២,០	២,៩	០,៦
សកម្មភាពសេវាកម្មទីស្នាក់អាស្រ័យនិងម្ហូបអាហារ	៣,០	២,២	៤,១	៤,៣	៣,២	៥,៧	១,០	០,៧	១,៤
ព័ត៌មាន និងគមនាគមន៍	០,២	០,២	០,១	០,៣	០,៤	០,២	០,១	០,១	០,១
សកម្មភាពហរិញ្ញវត្ថុ និងធានារ៉ាប់រង	១,១	១,២	១,០	១,៦	១,៧	១,៥	០,៤	០,៦	០,២
អចលនទ្រព្យ	០,១	០,១	០,០	០,១	០,១	០,១	០,០	០,០	០,០
សកម្មភាពវិជ្ជាជីវៈ:វិទ្យាសាស្ត្រ និងបច្ចេកទេស	០,៩	១,០	០,៩	១,៤	១,៤	១,៤	០,២	០,៣	០,១
សកម្មភាពរដ្ឋបាល និងសេវាកម្មគាំទ្រ	៤,៥	៤,៧	៤,១	៦,៩	៧,៣	៦,៣	០,៦	០,៧	០,៤
រដ្ឋបាលសាធារណៈ និងការការពារសន្តិសុខសង្គម	៥,៩	៨,៦	២,២	៧,៣	១០,៦	៣,១	៣,៦	៥,៦	០,៦
ការសិក្សាអប់រំ	២,៣	២,៤	២,១	២,៥	២,៥	២,៤	២,០	២,៣	១,៥
សកម្មភាពសុខាភិបាល និងការងារសង្គម	១,០	១,០	១,០	១,៣	១,៣	១,៤	០,៦	០,៦	០,៥
សិល្បៈ ការកំសាន្ត និងការសប្បាយ	១,៣	១,២	១,៤	១,៨	១,៧	២,០	០,៤	០,៤	០,៤
សកម្មភាពសេវាកម្មដ៏ទៃទៀត	២,៦	២,៦	២,៨	៣,៤	២,៩	៣,៩	១,៥	២,០	០,៨
សកម្មភាពប្រើប្រាស់គ្រួសារជានិយោជក	០,០	០,០	០,០	០,០	០,០	០,០	០,០	០,០	០,០
សកម្មភាពអង្គការ និងអង្គការក្រៅបរទេស	០,០	០,០	០,០	០,០	០,០	០,០	០,០	០,០	០,០

សម្គាល់៖ មិនរាប់បញ្ចូលទេសន្តរប្រវេសន៍មកពីក្រៅប្រទេសកម្ពុជា និងអ្នកមិនបានរាយការណ៍សកម្មភាពសេដ្ឋកិច្ច។

ជនទេសន្តរប្រវេសន៍មានសកម្មភាពសេដ្ឋកិច្ចប្រហាក់ប្រហែលនឹងប្រជាជនទូទៅដែរ។ បញ្ហានេះមានសារៈសំខាន់ណាស់ព្រោះក្នុងករណីកម្ពុជាហាក់ដូចជាមិនមានសកម្មភាពសេដ្ឋកិច្ចពិសេសណាមួយ ដែលទាក់ទាញទេសន្តរប្រវេសន៍នៅឡើយ។ សេដ្ឋកិច្ចទាំងមូលហាក់ដូចជាកំពុងទាមទារកម្លាំងពលកម្ម ជាពិសេសនៅតំបន់ទីប្រជុំជន។

៦.៨. ទេសន្តរប្រវេសន៍តាមកម្រិតសិក្សាអប់រំ

ជាទូទៅ ជនទេសន្តរប្រវេសន៍ភាគច្រើនមានកម្រិតសិក្សាអប់រំទាបជាងប្រជាជនមិនបានធ្វើទេសន្តរប្រវេសន៍។ ឧទាហរណ៍ ក្នុងចំណោមប្រជាជនសរុប ២៩,១ ភាគរយ បានបញ្ចប់ការសិក្សាបឋម ខណៈដែលមានតែ ២៧,៦ ភាគរយ ក្នុងចំណោមជនទេសន្តរប្រវេសន៍។ ប្រមាណ ២១,៨ ភាគរយនៃចំនួនប្រជាជនទូទៅបានបញ្ចប់មធ្យមសិក្សាបឋមភូមិ និង ២៧,៥ ភាគរយ សម្រាប់ជនទេសន្តរប្រវេសន៍ (មើលតារាង ៤.៤.១ និង ៦.៨.១)។

ទោះបីជាយ៉ាងណាក៏ដោយ ភាគរយអក្ខរកោពក្នុងចំណោមជនទេសន្តរប្រវេសន៍ និងប្រជាជនមិនបានធ្វើទេសន្តរប្រវេសន៍មានភាពខុសគ្នា ៩០,១ ភាគរយ និង ៨៨,៥ ភាគរយ តាមលំដាប់រៀង។ មូលហេតុនៃអនក្ខរភាពមិនមែនជាកត្តាកំណត់ក្នុងការធ្វើទេសន្តរប្រវេសន៍ឡើយ ប៉ុន្តែជនទេសន្តរប្រវេសន៍ដែលខ្វះការទទួលបានព័ត៌មាន ដែលអាចជាកត្តាជម្រុញឲ្យមានដំណើរការទេសន្តរប្រវេសន៍ ហើយគោលដៅនៃការធ្វើទេសន្តរប្រវេសន៍ ឬការងារ ពិសេសនៅតំបន់ទីប្រជុំជនដែលមានតម្រូវការខ្ពស់លើកម្រិតសិក្សាអប់រំផងដែរ

តារាង ៦.៨.១. ភាគរយជនទេសន្តរប្រវេសន៍ក្នុងស្រុក អាយុ ៧ ឆ្នាំឡើង តាមកម្រិតសិក្សា ភេទ និងក្រុមអាយុ កម្ពុជា ឆ្នាំ២០១៩

ក្រុមអាយុ	អក្ខរភាព				កម្រិតសិក្សា											
	ចំនួនទេសន្តរប្រវេសន៍	សរុប	អនក្ខរភាព	អក្ខរភាព	ចំនួនទេសន្តរប្រវេសន៍	សរុប	គ្មាន	មិនបានបញ្ចប់បឋមសិក្សា	បញ្ចប់បឋមសិក្សា	មធ្យមសិក្សាបឋមភូមិ	មធ្យមសិក្សា/មធ្យមសិក្សាទុតិយភូមិ	សញ្ញប័ត្រមធ្យមសិក្សាបឋមភូមិ មានបច្ចេកទេស/វិជ្ជាជីវៈ	សញ្ញប័ត្រមធ្យមសិក្សាទុតិយភូមិ មានបច្ចេក/វិជ្ជាជីវៈ	សញ្ញាបត្រថ្នាក់មហាវិទ្យាល័យ	សញ្ញាបត្រថ្នាក់អនុបណ្ឌិតថ្នាក់/បណ្ឌិត	ផ្សេងទៀត
ទាំងពីរភេទ	៣.២៣៧.០៤៣	១០០	៩,៩	៩០,១	២.៨៤៣.៤៨៨	១០០	០,៤	៣២,៨	២៧,៦	២៧,៥	៤,១	០,៣	០,៧	៥,២	១,៣	០,១
៧-៩	៥៨.០៨៤	១០០	១៨,១	៨១,៩	៥២.៣៨៤	១០០	១៩,៦	៨០,២	០,២	០,០	០,០	០,០	០,០	០,០	០,០	០,០
១០ - ១៤	១៣៣.៨៣៥	១០០	៣,៨	៩៦,២	១២៨.៣០៦	១០០	០,៩	៦៩,០	២៨,៨	១,៣	០,០	០,០	០,០	០,០	០,០	០,០
១៥ - ១៩	២១១.៣៧១	១០០	៤,៣	៩៥,៧	១៩៨.៥៣៨	១០០	០,២	១៩,៤	៣៦,៤	៣៨,១	៥,០	០,៦	០,៣	០,០	០,០	០,០
២០ - ២៤	៣០៨.៣២៩	១០០	៥,៦	៩៤,៤	២៨៥.២២៦	១០០	០,០	២០,៣	២៨,៩	៣១,៩	១១,៦	០,៥	១,៦	៤,៩	០,២	០,០
២៥ - ២៩	៤១៧.៧៨៣	១០០	៦,១	៩៣,៩	៣៨៤.២១៩	១០០	០,០	២១,៨	២៩,២	៣១,៣	៥,៤	០,៣	០,៩	៩,៨	១,២	០,១
៣០ - ៣៤	៤១១.២៤៧	១០០	៧,២	៩២,៨	៣៧២.៩០០	១០០	០,០	២៥,២	២៨,១	៣០,៣	៣,៨	០,៣	០,៧	៩,៥	២,០	០,១
៣៥ - ៣៩	៤១៤.៨០៧	១០០	៨,៨	៩១,២	៣៦៩.៤៩១	១០០	០,០	២៩,១	២៦,៨	៣០,០	៣,៤	០,៣	០,៦	៧,៤	២,៤	០,១
៤០ - ៤៤	២៣៨.០៧២	១០០	១១,០	៨៩,០	២០៥.២៥៧	១០០	០,០	៣៣,៥	២៨,១	២៨,០	២,៩	០,៣	០,៥	៤,៦	២,០	០,០
៤៥ - ៤៩	២៥៤.៦៧៤	១០០	១០,៧	៨៩,៣	២២០.៦៧៩	១០០	០,០	៣២,៨	២៧,៦	២៨,៨	៣,៣	០,៤	០,៧	៤,៣	២,១	០,១
៥០ - ៥៤	២២០.៤២៤	១០០	១៣,១	៨៦,៩	១៨៤.៧៨៦	១០០	០,០	៣៩,២	២៧,៧	២៤,១	២,៩	០,៣	០,៥	៣,៤	១,៨	០,១
៥៥ - ៥៩	១៩២.៦៧២	១០០	១៦,៦	៨៣,៤	១៥៣.៨៩៣	១០០	០,០	៤៦,៥	២៤,៩	២៣,២	១,៨	០,២	០,៣	១,៩	១,១	០,១
៦០ - ៦៤	១៤១.១០៥	១០០	១៥,៨	៨៤,២	១១៣.២៨៩	១០០	០,០	៤៥,៤	២៤,៣	២៥,៣	១,៩	០,១	០,២	១,៨	០,៩	០,១
៦៥ - ៦៩	១០៣.១៧៤	១០០	១៥,៩	៨៤,១	៨២.៦១៣	១០០	០,០	៤៤,៥	២៥,៣	២៥,១	២,០	០,១	០,២	១,៩	០,៧	០,១
៧០ - ៧៤	៦១.៨៤៦	១០០	១៩,២	៨០,៨	៤៧.១៤៣	១០០	០,០	៤៨,៥	២៥,០	២២,៣	១,៧	០,១	០,៣	១,៥	០,៦	០,០
៧៥ +	៦៩.៦២០	១០០	២៩,៥	៧០,៥	៤៤.៧៦៤	១០០	០,០	៥៣,៣	២៣,២	២០,០	១,៦	០,១	០,២	១,១	០,៥	០,១
ប្រុស	១.៧០០.៤៤៤	១០០	៧,៣	៩២,៧	១.៥៣៩.២៩៤	១០០	០,៤	២៩,២	២៧,៣	២៩,៦	៤,៥	០,៣	០,៧	៦,០	១,៨	០,១
៧-៩	២៩.៧២៤	១០០	១៨,៧	៨១,៣	២៦.៧២៥	១០០	២០,៧	៧៩,២	០,២	០,០	០,០	០,០	០,០	០,០	០,០	០,០
១០ - ១៤	៧០.០០៧	១០០	៤,២	៩៥,៨	៦៦.៨៥១	១០០	១,១	៧០,៧	២៧,០	១,១	០,០	០,០	០,០	០,០	០,០	០,០
១៥ - ១៩	១០៥.១៦០	១០០	៤,៥	៩៥,៥	៩៨.៥៣៨	១០០	០,៣	២០,៨	៣៦,២	៣៧,២	៤,៦	០,៦	០,៣	០,០	០,០	០,០
២០ - ២៤	១៥២.៥២១	១០០	៥,៨	៩៤,២	១៤០.៨០៦	១០០	០,០	១៩,៨	២៧,៥	៣៣,០	១២,៦	០,៤	១,៨	៤,៥	០,២	០,០
២៥ - ២៩	២២០.២០៦	១០០	៥,៨	៩៤,២	២០៣.២០២	១០០	០,០	២០,៣	២៧,៩	៣៣,០	៦,០	០,៣	១,០	១០,១	១,៤	០,១
៣០ - ៣៤	២២៥.៤៧៥	១០០	៦,០	៩៤,០	២០៧.១៧១	១០០	០,០	២១,៩	២៦,៦	៣២,៩	៤,២	០,៣	០,៨	១០,៧	២,៥	០,១
៣៥ - ៣៩	២៣២.៨៤៣	១០០	៦,៦	៩៣,៤	២១២.៥៨១	១០០	០,០	២៤,៤	២៥,៧	៣៣,០	៣,៨	០,៣	០,៨	៨,៨	៣,១	០,១
៤០ - ៤៤	១៣៣.៣៣០	១០០	៧,៩	៩២,១	១១៩.២៦០	១០០	០,០	២៨,២	២៧,៦	៣១,០	៣,៣	០,៣	០,៧	៦,០	២,៩	០,១
៤៥ - ៤៩	១៤០.៣៣៩	១០០	៧,៧	៩២,៣	១២៦.០៨៥	១០០	០,០	២៦,៨	២៧,៦	៣១,៥	៣,៨	០,៥	០,៨	៥,៨	៣,១	០,១

ក្រមអាយុ	អក្ខរកោព				កម្រិតសិក្សា											
	ចំនួនទេសន្តរប្រែសេន	ស្បៃ	អនក្ខរកោព	អក្ខរកោព	ចំនួនទេសន្តរប្រែសេន	ស្បៃ	ឆ្មៃ	មិនបានបញ្ចប់មេសិក្សា	បញ្ចប់មេសិក្សា	មធ្យមសិក្សាបម្រែតូច	មធ្យមសិក្សាបម្រែតូច/ឧត្តមសិក្សាតូច ឆ្នាំ	សម្ព័ន្ធមធ្យមសិក្សាបម្រែតូច តាមបណ្តាសស្ថាប័ន	សម្ព័ន្ធមធ្យមសិក្សាតូចឆ្នាំ តាមបណ្តាសស្ថាប័ន:	ឧត្តមសិក្សាបម្រែតូច	ឧត្តមសិក្សាតូចឆ្នាំ ឬបណ្ឌិត	ផ្សេងទៀត
៥០ - ៥៤	១១៩.២៤០	១០០	៨,៧	៩១,៣	១០៥.៥៧០	១០០	០,០	៣១,៤	២៩,៥	២៧,៤	៣,៦	០,៤	០,៧	៤,៤	២,៦	០,១
៥៥ - ៥៩	១០០.៨៧៩	១០០	១១,៣	៨៨,៧	៨៦.២៤៨	១០០	០,០	៤០,១	២៧,៤	២៥,៣	២,៣	០,២	០,៣	២,៦	១,៦	០,១
៦០ - ៦៤	៦៥.១៨៦	១០០	១០,៣	៨៩,៧	៥៦.១៦៦	១០០	០,០	៣៩,៩	២៦,៣	២៧,១	២,២	០,២	០,៣	២,៤	១,៥	០,១
៦៥ - ៦៩	៤៧.៦៥៨	១០០	៨,៨	៩១,២	៤១.៨៣០	១០០	០,០	៣៧,៩	២៧,៤	២៧,៦	២,៦	០,២	០,៣	២,៧	១,២	០,១
៧០ - ៧៤	២៧.៩៩១	១០០	៩,៦	៩០,៤	២៤.២៧៣	១០០	០,០	៤០,៦	២៨,១	២៥,៤	២,២	០,១	០,៣	២,១	០,៩	០,០
៧៥ +	២៩.៨៨៥	១០០	១៥,០	៨៥,០	២៣.៩៨៨	១០០	០,០	៤៥,៩	២៦,៨	២២,៦	២,១	០,១	០,៣	១,៤	០,៧	០,១
ស្រី	១.៥៣៦.៥៩៩	១០០	១២,៦	៨៧,៤	១.៣០៤.១៩៤	១០០	០,៤	៣៧,០	២៨,០	២៥,១	៣,៧	០,៣	០,៥	៤,២	០,៧	០,០
៧-៩	២៨.៣៦០	១០០	១៧,៣	៨២,៧	២៥.៦៥៩	១០០	១៨,៦	៨១,២	០,១	០,០	០,០	០,០	០,០	០,០	០,០	០,០
១០ - ១៤	៦៣.៨២៨	១០០	៣,៣	៩៦,៧	៦១.៤៥៥	១០០	០,៧	៦៧,១	៣០,៨	១,៤	០,០	០,០	០,០	០,០	០,០	០,០
១៥ - ១៩	១០៦.២១១	១០០	៤,១	៩៥,៩	១០០.០០០	១០០	០,១	១៧,៩	៣៦,៥	៣៩,១	៥,៣	០,៦	០,៤	០,០	០,០	០,០
២០ - ២៤	១៥៥.៨០៨	១០០	៥,៥	៩៤,៥	១៤៤.៤២០	១០០	០,០	២០,៧	៣០,៣	៣០,៨	១០,៦	០,៥	១,៥	៥,២	០,២	០,០
២៥ - ២៩	១៩៧.៥៧៧	១០០	៦,៥	៩៣,៥	១៨១.០១៧	១០០	០,០	២៣,៥	៣០,៦	២៩,៥	៤,៧	០,៣	០,៨	៩,៥	០,៩	០,១
៣០ - ៣៤	១៨៥.៧៧២	១០០	៨,៧	៩១,៣	១៦៥.៧២៩	១០០	០,០	២៩,៣	៣០,០	២៧,១	៣,២	០,៣	០,៥	៨,០	១,៥	០,១
៣៥ - ៣៩	១៨១.៩៦៤	១០០	១១,៥	៨៨,៥	១៥៦.៩១០	១០០	០,០	៣៥,៥	២៨,៣	២៥,៨	២,៨	០,២	០,៥	៥,៤	១,៣	០,០
៤០ - ៤៤	១០៤.៧៨២	១០០	១៥,០	៨៥,០	៨៥.៩៩៧	១០០	០,០	៤០,៨	២៨,៨	២៣,៩	២,៤	០,២	០,៤	២,៧	០,៨	០,០
៤៥ - ៤៩	១១៤.៣៣៥	១០០	១៤,៥	៨៥,៥	៩៤.៥៩៤	១០០	០,០	៤០,៧	២៧,៦	២៥,២	២,៦	០,៣	០,៥	២,៤	០,៧	០,០
៥០ - ៥៤	១០១.១៨៤	១០០	១៨,២	៨១,៨	៧៩.២១៦	១០០	០,០	៤៩,៧	២៥,២	១៩,៨	២,០	០,២	០,៤	២,០	០,៧	០,១
៥៥ - ៥៩	៩១.៧៩៣	១០០	២២,៥	៧៧,៥	៦៧.៦៤៥	១០០	០,០	៥៤,៦	២១,៧	២០,៦	១,២	០,១	០,២	១,១	០,៤	០,០
៦០ - ៦៤	៧៥.៩១៩	១០០	២០,៦	៧៩,៤	៥៧.១២៣	១០០	០,០	៥០,៨	២២,៣	២៣,៥	១,៥	០,១	០,២	១,១	០,៤	០,០
៦៥ - ៦៩	៥៥.៥១៦	១០០	២២,០	៧៨,០	៤០.៧៨៣	១០០	០,០	៥១,៣	២៣,២	២២,៥	១,៤	០,១	០,២	១,១	០,៣	០,០
៧០ - ៧៤	៣៣.៨៥៥	១០០	២៧,២	៧២,៨	២២.៨៧០	១០០	០,០	៥៦,៨	២១,៧	១៩,០	១,២	០,១	០,២	០,៨	០,២	០,០
៧៥ +	៣៩.៧៣៥	១០០	៤០,៤	៥៩,៦	២០.៧៧៦	១០០	០,១	៦១,៩	១៩,០	១៦,៩	១,០	០,០	០,១	០,៧	០,៣	០,០

៦.៩. អន្តោប្រវេសន៍

ដូចបានបញ្ជាក់ខាងដើមក្នុងផ្នែកនេះ ជនទេសន្តរប្រវេសន៍អន្តរជាតិត្រូវចាត់ថ្នាក់ជាជនអន្តោប្រវេសន៍ និងជននិប្រវេសន៍។ ជនអន្តោប្រវេសន៍គឺអ្នកចំណូលស្រុក និងជននិប្រវេសន៍គឺជាអ្នកចំណាកស្រុកចេញក្រៅប្រទេស។ នៅក្នុងជំរឿនប្រជាជន មានការលំបាកក្នុងការរាប់ជននិប្រវេសន៍ (ចំណាកស្រុក)។ ការប្រមូលទិន្នន័យមួយចំនួនត្រូវបានធ្វើឡើង ប៉ុន្តែទទួលបានជោគជ័យតិចតួចណាស់។ ក្នុងជំរឿនឆ្នាំ២០១៩ ការស្រង់ទិន្នន័យអន្តោប្រវេសន៍ បានប្រមូលព័ត៌មានលំនៅដ្ឋានពីមុន និងទីកន្លែងកំណើត។

តារាង ៦.៩.១ បានបង្ហាញការបែងចែកជនអន្តោប្រវេសន៍ តាមសកម្មភាពសេដ្ឋកិច្ច។ ជនអន្តោប្រវេសន៍ភាគច្រើនធ្វើការក្នុងវិស័យកសិកម្ម ប៉ុន្តែមានចំនួនតិចជាងក្នុងចំណោមប្រជាជនទូទៅ (៣៨,៤ ភាគរយ និង ៥៤,៧ ភាគរយ)។ បើប្រៀបធៀបនឹងចំនួនប្រជាជនសរុប ជនទេសន្តរប្រវេសន៍ភាគច្រើនធ្វើការក្នុងពាណិជ្ជកម្ម សំណង់ និងផលិតកម្ម (ប្រៀបធៀបតារាង ៦.៩.១ ជាមួយតារាង ៥.៦.២)។

ទោះបីទិន្នន័យអំពីនិប្រវេសន៍មិនមានក៏ដោយ ក៏វាមានសារៈសំខាន់ក្នុងការវិភាគពេញលេញមួយអំពីអន្តោប្រវេសន៍នៅក្នុងប្រធានបទវិភាគស៊ីជម្រៅនាពេលអនាគតផងដែរ។

តារាង ៦.៩.១. ភាគរយជនអន្តោប្រវេសន៍អាយុ ៥ ឆ្នាំឡើង ជាសកម្មសេដ្ឋកិច្ច តាមភេទ និងប្រភេទសកម្មភាព កម្ពុជា ឆ្នាំ២០១៩

ប្រភេទសកម្មភាព	ទាំងពីរភេទ	ប្រុស	ស្រី
(១)	(២)	(៣)	(៤)
ចំនួនអន្តោប្រវេសន៍	៩៨.៦០៥	៥៨.៧៤៦	៣៩.៨៥៩
សរុប	១០០	១០០	១០០
កសិកម្ម ព្រៃឈើ និងនេសាទ	៣៨,៤	៣៨,១	៣៨,៩
រុករករ៉ែ និងថ្ម	០,២	០,៣	០,២
ផលិតកម្ម	៧,៥	៧,៥	៧,៤
អគ្គិសនី ឧស្ម័ន ចំហាយទឹកនិងការផ្គត់ផ្គង់ម៉ាស៊ីនត្រជាក់	០,៣	០,៣	០,២
ការផ្គត់ផ្គង់ទឹក លូទឹក ការគ្រប់គ្រងសំរាម និងសកម្មភាពបង្ការ	០,២	០,២	០,២
សំណង់	៧,៧	៨,៣	៦,៨
ពាណិជ្ជកម្មលក់ដុំ និងរាយ ជួសជុលរថយន្ត និងទោចក្រយានយន្ត	២១,១	១៩,៨	២៣,០
ដឹកជញ្ជូន និងឃ្លាំង	២,១	២,៥	១,៦
សកម្មភាពសេវាកម្មទីស្នាក់អាស្រ័យ និងម្ហូបអាហារ	៣,៨	៣,៥	៤,៤
ព័ត៌មាន និងគមនាគមន៍	០,៥	០,៥	០,៤
សកម្មភាពហិរញ្ញវត្ថុ និងធានារ៉ាប់រង	០,៨	០,៩	០,៨
អចលនទ្រព្យ	០,១	០,១	០,១
សកម្មភាពវិជ្ជាជីវៈ វិទ្យាសាស្ត្រ និងបច្ចេកទេស	១,៥	១,៦	១,៥
សកម្មភាពរដ្ឋបាល និងសេវាកម្មគាំទ្រ	៦,៤	៧,១	៥,៣
រដ្ឋបាលសាធារណៈ និងការការពារសន្តិសុខសង្គម	១,៧	១,៩	១,៣
ការសិក្សាអប់រំ	២,៣	២,២	២,៣
សកម្មភាពសុខាភិបាល និងការងារសង្គម	០,៦	០,៥	០,៦
សិល្បៈ ការកំសាន្ត និងការសប្បាយ	១,៦	១,៧	១,៥
សកម្មភាពសេវាកម្មដ៏ទៃទៀត	៣,៤	៣,២	៣,៧
សកម្មភាពប្រើប្រាស់គ្រួសារជានិយោជក	០,០	០,០	០,០
សកម្មភាពអង្គការ និងអង្គការក្រៅបរទេស	០,០	០,០	០,០

ជំពូក ៧
លទ្ធភាពបង្កើតកូន

៧.១. ទស្សនទាន

លទ្ធភាពបង្កើតកូនជាចំនួនកូនកើតរស់ដែលស្ត្រីម្នាក់ៗមាន។ លទ្ធភាពបង្កើតកូនផ្សេងពីសមត្ថភាពបង្កើតកូនដែលកំណត់ដោយលក្ខណៈជីវសាស្ត្រអំពីសមត្ថភាពដែលស្ត្រីអាចមានកូន។ លទ្ធភាពបង្កើតកូនកំណត់ដោយកត្តាកូមិសាស្ត្រដែលហៅថាអថេរមធ្យម (អាយុនៅពេលរៀបការ ការប្រើប្រាស់មធ្យោបាយពន្យាកំណើត រយៈពេលបំបៅដោះកូន ។ល។) លទ្ធភាពបង្កើតកូន ប៉ះពាល់ដោយកត្តាចម្បងជាច្រើនទៀត ដូចជាកត្តាសង្គម វប្បធ៌ម បរិស្ថាន សេដ្ឋកិច្ច និងសុខភាព។

មានពីរវិធីសាស្ត្រសម្រាប់វាស់វែងលទ្ធភាពបង្កើតកូន គឺបច្ចុប្បន្ន (ឬរយៈពេល ឬផ្នែកឆ្លងកាត់) និងបូកបន្ត (ជំនាន់)។ ការវាស់វែងលទ្ធភាពបង្កើតកូនបច្ចុប្បន្ន សំដៅលើលទ្ធភាពបង្កើតកូនបច្ចុប្បន្នក្នុងចំណោមប្រជាជន ខណៈដែលលទ្ធភាពបង្កើតកូនបន្ត សំដៅលើលទ្ធភាពបង្កើតកូនដែលបានកើតឡើងក្នុងអតីតកាល ពីចំណុចមុនដំបូងដល់បច្ចុប្បន្ន។

ទិន្នន័យលទ្ធភាពបង្កើតកូនបច្ចុប្បន្នច្រើនតែប្រមូលដោយប្រព័ន្ធអត្រានុកូលដ្ឋាន តាមរយៈការចុះបញ្ជីកំណើត។ បើទិន្នន័យប្រភេទនេះមិនត្រូវបានប្រមូល ឬប្រមូលមិនពេញលេញដូចក្នុងករណីកម្ពុជា នោះជំរឿនជាប្រភពតែមួយគត់សម្រាប់ការគណនាលទ្ធភាពបង្កើតកូន។ ជំរឿនឆ្នាំ២០១៩ ក៏ដូចជាជំរឿនឆ្នាំ២០០៨ និងឆ្នាំ១៩៩៨ បានបញ្ចូលផ្នែកមួយដែលអាចគណនាលទ្ធភាពបង្កើតកូននាពេលបច្ចុប្បន្នបាន គឺចំនួនកូនដែលស្ត្រីបង្កើតក្នុងរយៈពេល ១២ ខែមុនពេលធ្វើជំរឿនតាមក្រុមអាយុស្ត្រី។ ពីសំណួរនេះអាចគណនាអត្រាលទ្ធភាពបង្កើតកូនតាមអាយុជាក់លាក់ (ASFR) និងអត្រាលទ្ធភាពបង្កើតកូនសរុប (TFR)។

អត្រាលទ្ធភាពបង្កើតកូនតាមអាយុជាក់លាក់ (ASFR) ជាចំនួនកូនដែលស្ត្រីក្នុងក្រុមអាយុនីមួយៗបានបង្កើតចែកនឹងចំនួនស្ត្រីក្នុងក្រុមអាយុនោះ (គុណនឹងចំនួនថេរគឺ ១០០០)។ ជាទូទៅតំណាងឲ្យអត្រាក្រុមអាយុប្រាំឆ្នាំនីមួយៗនៃ វដ្តជីវិតក្នុងវ័យបន្តពូជ (មើលតារាង ៧.២.១)។ អត្រាលទ្ធភាពបង្កើតកូនសរុប ជាផលបូកនៃអត្រាលទ្ធភាពបង្កើតកូនតាមអាយុជាក់លាក់គុណនឹង ៥។ ជាទស្សនទាន វិធីសាស្ត្រនេះមានលក្ខណៈស្មុគស្មាញ។ អត្រាលទ្ធភាពបង្កើតកូនសរុបជាចំនួនកូនមធ្យមដែលបានកើតលើស្ត្រីម្នាក់ តាមពេលដែលគាត់បានបញ្ចប់វ័យបន្តពូជ ប្រសិនបើគាត់ត្រូវឆ្លងកាត់ឆ្នាំបង្កើតកូនទាំងអស់ ដោយអនុលោមតាមអត្រាលទ្ធភាពបង្កើតកូនតាមអាយុជាក់លាក់។ អត្រាលទ្ធភាពបង្កើតកូនសរុប ជាសូចនាករមួយក្នុងចំណោមសូចនាករសំខាន់ៗស្តីពីលទ្ធភាពបង្កើតកូន ព្រោះវាបានផ្តល់នូវរូបភាពជាក់លាក់អំពីចំនួនស្ត្រីដែលមានលទ្ធភាពបង្កើតកូនបច្ចុប្បន្ន។ អត្រាលទ្ធភាពបង្កើតកូនសរុបជាផលបូកនៃចំនួនកូនរបស់ស្ត្រីទាំងអស់មានក្នុងវ័យបន្តពូជ។ អាចនិយាយបានថាជាចំនួនកូនសរុបដែលស្ត្រីម្នាក់មាន ប្រសិនបើអត្រាលទ្ធភាពបង្កើតកូនសម្រាប់ឆ្នាំផ្តល់ឲ្យអនុវត្តពេញមួយជីវិតក្នុងវ័យបន្តពូជរបស់ពួកគាត់។ អត្រាលទ្ធភាពបង្កើតកូន

សរុបជាវិធានសំយោគ គ្មានស្ត្រីណាម្នាក់អាចឆ្លងកាត់រយៈពេល ៣ ទសវត្សរ៍ ដែលអនុលោមតាមអត្រាលទ្ធភាពបង្កើតកូនតាមអាយុជាក់លាក់នៃឆ្នាំណាមួយឡើយ។ ជាក់ស្តែង អត្រាអាយុជាក់លាក់ផ្លាស់ប្តូរ និងប្រែប្រួលពីមួយឆ្នាំទៅមួយឆ្នាំ ទោះបីមានបន្តិចបន្តួចក៏ដោយ។

បន្ថែមលើសពីនេះទៀត អត្រាលទ្ធភាពបង្កើតកូនតាមអាយុជាក់លាក់ (ASFR) និងអត្រាលទ្ធភាពបង្កើតកូនសរុប (TFR) មានវិធីសាស្ត្រជាច្រើនសម្រាប់វាស់វែង ប៉ុន្តែការប្រើប្រាស់នៅមានកម្រិតដោយសារឥទ្ធិពលប៉ះពាល់ខ្លាំងដោយសមាសភាពអាយុរបស់ប្រជាជន។ អថេរទាំងពីរនេះទទួលរងនូវការប៉ះពាល់ធ្ងន់ធ្ងរដល់កម្រិតនៃអត្រាលទ្ធភាពបង្កើតកូន មិនមែនដោយសារតែចំនួនកំណើតក្នុងស្ត្រីម្នាក់ប៉ុណ្ណោះទេ ប៉ុន្តែដោយសារចំនួនស្ត្រីក្នុងវ័យបន្តពូជ (ដែលមានឥទ្ធិពលដោយសមាសភាពអាយុរបស់ប្រជាជន)។

អត្រាលទ្ធភាពបង្កើតកូនតាមអាយុជាក់លាក់ (ASFR) និងអត្រាលទ្ធភាពបង្កើតកូនសរុប (TFR) មិនទទួលរងផលប៉ះពាល់ដោយសមាសភាពអាយុរបស់ប្រជាជនឡើយ ប៉ុន្តែវាមានបញ្ហាផ្សេងទៀត ជាសំខាន់គឺការរាប់មិនអស់។ ដូចបានរៀបរាប់ខាងលើ វិធីសាស្ត្រគណនា ASFR និង TFR បានប្រើចំនួនកំណើតដែលស្ត្រីបានបង្កើតក្នុងរយៈពេល ១២ ខែមុនពេលធ្វើជំរឿន។ កាលណាបង្កើតតារាងតាមក្រុមអាយុប្រាំឆ្នាំរបស់ស្ត្រី ព័ត៌មាននេះអាចផ្តល់ការវាស់វែងដោយផ្ទាល់សម្រាប់អត្រាលទ្ធភាពបង្កើតកូនតាមអាយុជាក់លាក់ (ASFR) និងអត្រាលទ្ធភាពបង្កើតកូនសរុប (TFR)។ ទោះជាយ៉ាងណាក៏ដោយ អត្រានេះតែងប៉ាន់ស្មានស្មើរ ដោយសាររាប់មិនអស់នូវចំនួនកូននៅពេលសម្ភាសន៍ ដោយប្រើសំណួរពីជំរឿន (អំពីចំនួនកូនដែលបានកើតរបស់ស្ត្រី) មានកម្រិតទាបជាងការប៉ាន់ស្មានដែលត្រូវការកែតម្រូវមួយសមស្រប។

៧.២. ការប៉ាន់ស្មានលទ្ធភាពបង្កើតកូន

វិធីសាស្ត្រគណនាលទ្ធភាពបង្កើតកូនដោយប្រយោលត្រូវបានអនុវត្តសម្រាប់កែសម្រួលការប្រមូលទិន្នន័យមិនបានពេញលេញ ឬរាប់មិនអស់។ ដូចបានរៀបរាប់ខាងដើម William Brass បានបង្កើតវិធីសាស្ត្រគណនាដោយប្រយោល ដើម្បីកាត់បន្ថយភាពខ្វះខាតនេះ។ អ្នកប្រជាសាស្ត្រផ្សេងទៀតបន្ទាប់ពីគាត់ បានកែលម្អវិធីសាស្ត្រគណនានេះ ក្នុងនោះមាន Eduardo Arriaga ដែលវិធីសាស្ត្រគណនានេះត្រូវបានប្រើប្រាស់សម្រាប់ជំរឿននៅកម្ពុជា (មើលតារាង ៧.២.១)[1]។

[1] E. Arriaga និង Associates. 1994. PAS – ការវិភាគប្រជាសាស្ត្រជាមួយ Microcomputers, U. S ការិយាល័យជំរឿនសហរដ្ឋអាមេរិក, D.C., USA។

តារាង ៧.២.១. ប៉ានស្មានអត្រាលទ្ធភាពបង្កើតកូនតាមអាយុជាក់លាក់ និងអត្រាលទ្ធភាពបង្កើតកូនសរុប តាមតំបន់ កម្ពុជា ឆ្នាំ២០១៩

អត្រាលទ្ធភាពបង្កើតកូនតាមអាយុជាក់លាក់	សរុប	ទីប្រជុំជន	ជនបទ
(១)	(២)	(៣)	(៤)
១៥ - ១៩	០,០៣២១៥	០,០២២៩៩	០,០៣៨០០
២០ - ២៤	០,១២៥៩៥	០,០៩៥៩១	០,១៥១០៨
២៥ - ២៩	០,១៣៦៦១	០,១២៣១៥	០,១៥២២៤
៣០ - ៣៤	០,១០៨១១	០,១០៦៣០	០,១១៤៣២
៣៥ - ៣៩	០,០៦១៩២	០,០៦០៥៣	០,០៦៥៤៦
៤០ - ៤៤	០,០២៨០០	០,០២៦៣២	០,០២៩៦៣
៤៥ - ៤៩	០,០០៩៦២	០,០០៨៥៩	០,០១០៣៤
អត្រាលទ្ធភាពបង្កើតកូនសរុប	២,៥១	២,២២	២,៨១
អត្រាកំណើតដុល	៣៧,៧៣	៣១,៨១	៤១,៨៣
អត្រាកំណើតទូទៅ	៥២,១៥	៤១,៧៤	៥៩,៣២
ផលធៀបកូននិងស្ត្រី	៣៤១,១៦	២៨៧,១៥	៣៧៩,៧០

យោងតាមតារាង ៧.២.១ អត្រាលទ្ធភាពបង្កើតកូនសរុប (TFR) នៅកម្ពុជាមាន ២,៥ សម្រាប់ស្ត្រីម្នាក់ក្នុងកាលបរិច្ឆេទយោងជំរឿនថ្ងៃទី ៣ ខែមីនា ឆ្នាំ២០១៩ និងរយៈពេល ១២ ខែមុនពេលធ្វើជំរឿន ថ្ងៃទី ៣ ខែមីនា ឆ្នាំ ២០១៨ ដល់ ២ ខែមីនា ឆ្នាំ២០១៩។ តម្លៃនេះយោងតាមពេលវេលាជាក់លាក់ថ្ងៃទី ៣ ខែសីហា ឆ្នាំ២០១៩ ។

តាមលទ្ធផលបង្ហាញថាអត្រាលទ្ធភាពបង្កើតកូនសរុប (TFR) បានថយចុះបន្តិច ធៀបនឹងជំរឿនឆ្នាំ២០០៨ មាន ២,៧។ យោងតាមទិន្នន័យប្រជាជនបានបង្ហាញថាកម្ពុជាជិតឈានដល់"កម្រិតជំនួស" (ឧទាហរណ៍. កម្រិតលទ្ធភាពបង្កើតកូនសរុបជាក់លាក់ជំនួសដោយខ្លួនឯងពីមួយជំនាន់ទៅមួយជំនាន់បន្ទាប់)។ ការយល់ច្រឡំជាទូទៅមួយអំពីកំណើនប្រជាជន គឺថាប្រជាជនឈប់មានកំណើននៅពេលដែលកម្រិតនៃការមានកូនជំនួសបានឈានដល់ (ជាមធ្យមកុមារ ២ នាក់ក្នុងស្ត្រីម្នាក់)។ តាមពិត ដោយសារកំណើនចំនួនប្រជាជនដល់ចំណុចខ្ពស់មួយ (population momentum) របស់ប្រទេសមួយអាចបន្តកើនឡើងក្នុងរយៈពេល ៧០ ឆ្នាំទៀត នៅពេលការឈានដល់កម្រិតជំនួសនៃអត្រាលទ្ធភាពបង្កើតកូនសរុប។ លទ្ធភាពបង្កើតកូនមានទំនាក់ទំនងនឹងរចនាសម្ព័ន្ធអាយុរបស់ប្រជាជន។ ភាគរយខ្ពស់នៃប្រជាជន វ័យក្មេង (ជាពិសេសក្មេងអាយុក្រោម ១៥ ឆ្នាំ) ប្រជាជនកាន់តែបន្តកើនឡើងកាន់ច្រើនក្នុងក្រុមធំមួយ (ផ្នែកនៃប្រជាជន) ចូលក្នុងក្រុមអាយុវ័យបន្តពូជ (១៥-៤៩ ឆ្នាំ)។ ម្ខាងទៀត ក្រុមអាយុក្មេងនេះឈានហួសក្រុមអាយុក្នុងវ័យបន្តពូជ នោះសន្ទុះនឹងថយចុះហើយចំនួនប្រជាជនអាចចាប់ផ្តើមថេរ ដូច្នេះអត្រាកំណើត និងមរណភាពនឹងមានតុល្យភាព (សន្មតថាអត្រាលទ្ធភាពបង្កើតកូនមានស្មើ ឬទាបជាងកម្រិតជំនួស)។

តារាង ៧.២.១ ក៏បង្ហាញផងដែរអំពីភាពខុសគ្នារវាងអត្រាលទ្ធភាពបង្កើតកូនសរុបរវាងតំបន់ទីប្រជុំជន និងជនបទ។ ជាទូទៅ អត្រាលទ្ធភាពបង្កើតកូននៅប្រទេសកម្ពុជាគឺទាបនៅទីប្រជុំជននិងជនបទ។ អត្រាលទ្ធភាពបង្កើត

កូនសរុបខុសគ្នាតិចតួចគឺ ២,២ ទល់នឹង ២,៨ សម្រាប់ស្ត្រីម្នាក់។ ជាទូទៅ ការខុសគ្នាមានកូនម្នាក់ ឬច្រើនជាង (នៅឆ្នាំ ២០០៨ នៅជនបទ TFR មានកូន ២,៩ នាក់ សម្រាប់ស្ត្រីម្នាក់ និង ១,៩នាក់ នៅទីប្រជុំជន)។

បន្ថែមលើភាពខុសគ្នានេះ បានកត់សម្គាល់ថា TFR បានកើនឡើងនៅទីប្រជុំជនតាមជនបទ (ពី ១,៩នាក់ ដល់ ២,២នាក់ សម្រាប់ស្ត្រីម្នាក់)។ និន្នាការនេះមិនមានការផ្លាស់ប្តូរច្រើនទេ ប៉ុន្តែវាសំខាន់ណាស់ក្នុងការពន្យល់ក្នុងការសិក្សាស៊ីជម្រៅ។ កត្តានេះអាចបណ្តាលមកពីទេសន្តរប្រវេសន៍។

តារាង ៧.២.១ ក៏បង្ហាញការវាស់វែងអត្រាកំណើតផ្សេងទៀតផងដែរ។ អត្រាកំណើតដែលមានលក្ខណៈសាមញ្ញ គឺអត្រាកំណើតដុល (CBR) ជាចំនួនកំណើតរស់ក្នុងចំណោមប្រជាជន ១.០០០ នាក់ ក្នុងឆ្នាំផ្តល់ឲ្យ។ ដូចដែលបានបរិយាយខាងដើម អត្រាប្រចាំឆ្នាំភាគច្រើន ដូចជាអត្រាកំណើត ទំនាក់ទំនងព្រឹត្តិការណ៍ប្រជាសាស្ត្រទៅនឹងចំនួនប្រជាជននៅពាក់កណ្តាលឆ្នាំ (ថ្ងៃទី១ ខែកក្កដា) ដែលត្រូវបានចាត់ទុកជាចំនួនប្រជាជនមធ្យមដែលមានហានិភ័យ ទោះបីព្រឹត្តិការណ៍នេះកើតមានទូទាំងឆ្នាំក៏ដោយ។ ករណីកម្ពុជា CBR មាន ៣៧,៧ កំណើតក្នុង ១.០០០ នាក់។ ដោយពិចារណាថាកាលបរិច្ឆេទនៃការធ្វើជំរឿនគឺថ្ងៃទី ៣ ខែមីនា ឆ្នាំ២០១៩ ហើយរយៈពេលដែលត្រូវពិចារណាសម្រាប់កំណើតគឺ ១២ ខែមុនពេលធ្វើជំរឿន ដូច្នេះតម្លៃនេះត្រូវនឹងថ្ងៃទី ៣ ខែសីហា ឆ្នាំ២០១៨។

ការវាស់វែងអត្រាកំណើតបន្ទាប់ គឺអត្រាកំណើតទូទៅ (GFR) ជាចំនួនកំណើតរស់ក្នុងស្ត្រី ១.០០០ នាក់ មានអាយុ ១៥-៤៩ ឆ្នាំ ក្នុងឆ្នាំផ្តល់ឲ្យ។ នៅកម្ពុជាមាន ៥២ កំណើតរស់ក្នុងចំណោមស្ត្រីវ័យបន្តពូជ ១.០០០ នាក់។ អត្រាកំណើតទូទៅត្រូវបានកំណត់ត្រឹមត្រូវជាងអត្រាកំណើតដុល ពីព្រោះវាទាក់ទងនឹងការបង្កើតកូនតាមក្រុមអាយុ ភេទ ដែលមានហានិភ័យក្នុងការបង្កើតកូន (អាយុពី ១៥-៤៩ ឆ្នាំ)។ ហេតុការណ៍នេះអាចជួយលុបបំបាត់ការបំភាន់ដែលអាចកើតឡើង ដោយសារតែការបែងចែកអាយុ និងភេទខុសគ្នាក្នុងចំណោមប្រជាជន។ ដូច្នេះអត្រាកំណើតទូទៅមានមូលដ្ឋានប្រសើរក្នុងការប្រៀបធៀបកម្រិតនៃការផ្តល់កំណើតក្នុងចំណោមប្រជាជន ជាជាងការប្រើប្រាស់អត្រាកំណើតដុល ប៉ុន្តែវានៅតែមានឥទ្ធិពលដោយសារសមាសភាពអាយុ ភេទរបស់ប្រជាជន។

ជាចុងក្រោយ ផលធៀបកូននិងស្ត្រី (CWR) គឺជាចំនួនក្មេងអាយុក្រោម ៥ ឆ្នាំ ក្នុងចំណោមស្ត្រីវ័យបន្តពូជ ១.០០០នាក់ ក្នុងឆ្នាំផ្តល់ឲ្យ។ ការវាស់វែងនេះត្រូវបានធ្វើឡើង កាលណាអត្រាលទ្ធភាពបង្កើតកូនសរុបមិនអាចរកបាន។ ទោះបីជាយ៉ាងណាក៏ដោយ វាក៏មានឥទ្ធិពលដោយសារការបែងចែកអាយុរបស់ប្រជាជន និងការរាប់សម្គាសន៍មិនអស់។ ក្នុងករណីកម្ពុជា ផលធៀបកូននិងស្ត្រី (CWR) មានកូន ៣៨១នាក់ ក្នុងចំណោមស្ត្រី ១.០០០នាក់។

ការវាស់វែងនេះត្រូវគ្នាជាមួយអត្រាលទ្ធភាពបង្កើតកូនតាមអាយុជាក់លាក់ (ASFR) និងអត្រាលទ្ធភាពបង្កើតកូនសរុប (TFR) ក្នុងកម្រិតលទ្ធភាពបង្កើតកូនដែលពួកគេបានបញ្ជាក់។ លទ្ធភាពបង្កើតកូនទាបមានអត្រខុសគ្នាតិចតួចរវាងតំបន់ទីប្រជុំជន និងជនបទ។ គួរចងចាំថាគ្រប់ការវាស់វែងទាំងអស់បានត្រូវនឹងថ្ងៃទី ៣ ខែមីនា ឆ្នាំ២០១៩ ដល់ថ្ងៃទី ២ ខែមីនា ឆ្នាំ២០១៨ ឬពិតប្រាកដថ្ងៃទី ៣ ខែសីហា ឆ្នាំ២០១៨។

តារាង ៧.២.២ បានបង្ហាញអត្រាលទ្ធភាពបង្កើតកូនសរុប (TFR) តាមវិធីសាស្ត្រដោយប្រយោល និងក៏គណនាដោយផ្ទាល់ផងដែរ។ មានលទ្ធផលខុសគ្នាបន្តិចបន្តួចរវាងវិធីសាស្ត្រផ្សេងៗ។ តាមការវាយតម្លៃពីនិន្នាការអត្រា

លទ្ធភាពបង្កើតកូនសរុប វិធីសាស្ត្រ Brass-Arriaga ត្រូវបានប្រើសម្រាប់ការគណនាអត្រាលទ្ធភាពបង្កើតកូនសរុបនៅកម្ពុជា ដែលសមស្របបំផុត។ វិធីសាស្ត្រ Gompertz ក៏ត្រូវបានពិចារណាផងដែរក្នុងការគណនាអត្រាលទ្ធភាពបង្កើតកូនសរុប (TFR) ប៉ុន្តែការកែតម្រូវអត្រាលទ្ធភាពបង្កើតកូនតាមអាយុជាក់លាក់ (ASFR) មានភាពស្មុគស្មាញបន្តិច។

តារាង ៧.២.២. ប៉ានស្មានអត្រាលទ្ធភាពបង្កើតកូនប្រើប្រាស់វិធីសាស្ត្រដោយប្រយោលផ្សេងគ្នា កម្ពុជា ឆ្នាំ២០១៩

វិធីសាស្ត្រគណនា	អត្រាលទ្ធភាពបង្កើតកូនសរុប (TFR)
(១)	(២)
វិធីសាស្ត្រ Brass-Arriaga	២,៥១
វិធីសាស្ត្រ Mortara	២,៩៥
វិធីសាស្ត្រ Rele	២,៣៥
វិធីសាស្ត្រ Gompertz	២,៧៤
គណនាដោយផ្ទាល់	១,៦៧

តាមការសង្កេតអត្រាលទ្ធភាពបង្កើតកូនសរុប (TFR) ការគណនាដោយផ្ទាល់មានកម្រិតមិនសមហេតុផលទាបជាងវិធីសាស្ត្រដោយប្រយោល (ចំនួនកូនកើត ១,៧នាក់ ក្នុងស្ត្រីម្នាក់)។ នេះបង្ហាញពីការរាប់សម្គាសន៍ចំនួនកូនបានកើតក្នុងរយៈពេល ១២ ខែ មុនពេលធ្វើជំរឿនមិនអស់។ បញ្ហានេះបានកើតមាននៅបណ្តាប្រទេសជាច្រើនទាក់ទងទៅនឹងការភ្លេចរាប់ចំនួនកូនដែលបានកើត ក្នុងអំឡុងឆ្នាំមុនពេលធ្វើជំរឿន ដូចជាអ្នកដែលបានស្លាប់ កំហុសមិនបានរាប់ការផ្តល់កំណើតនៅក្នុងទីតាំងមិនឋិតថេរ អបិយជំនឿ ភ្លេចថ្ងៃកំណើតបើអ្នកឆ្លើយសំណួរមិនមែនជាម្តាយបង្កើត។ល។ នៅកម្ពុជាការរាប់សម្គាសន៍មិនអស់មានសារៈសំខាន់ ប៉ុន្តែមិនមានទំហំធំគ្រប់គ្រាន់ដើម្បីបញ្ចៀសពីការកែតម្រូវដ៏គួរឲ្យទុកចិត្តបានឡើយ។

រូប ៧.២.១ បង្ហាញពីអត្រាលទ្ធភាពបង្កើតកូនតាមអាយុជាក់លាក់ ASFR (កែតម្រូវ) សម្រាប់ជំរឿនឆ្នាំ ២០០៨ និងឆ្នាំ២០១៩។ រូបខ្សែកោងបង្ហាញថា អត្រាលទ្ធភាពបង្កើតកូនកើនឡើងជាមួយអាយុ ទៅដល់ចំណុចកំពូលនៅក្នុងក្រុមអាយុ ២៥-២៩ ឆ្នាំ ហើយបន្ទាប់មកថយចុះវិញ។ ខ្សែកោងបង្ហាញសមាមាត្រមធ្យមនៃស្ត្រីមានកូននៅវ័យក្មេងពេកឬចាស់ពេក។ ឧទាហរណ៍ អត្រាលទ្ធភាពបង្កើតកូនយុវវ័យមាន ៣២ កំណើតក្នុងចំណោម ១.០០០ នាក់។ ទោះបីអត្រាទាប កិច្ចខិតខំប្រឹងប្រែងគួរតែត្រូវធ្វើដើម្បីកាត់បន្ថយ នូវភាពអវិជ្ជមានដល់បុគ្គល និងផលវិបាកជាអវិជ្ជមានដល់សង្គមចំពោះការមានកូនរបស់យុវវ័យ។ ជាងនេះទៀត ស្ត្រី ១.០០០ នាក់ ដែលកំពុងបញ្ចប់ជីវិតបន្តពូជរបស់ពួកគេ (៤៥-៤៩ ឆ្នាំ) មានកូន ១០ នាក់ជាមធ្យម។

រូប ៧.២.១. អត្រាលទ្ធភាពបង្កើតកូន តាមអាយុជាក់លាក់ កម្ពុជា ឆ្នាំ២០០៨-២០១៩

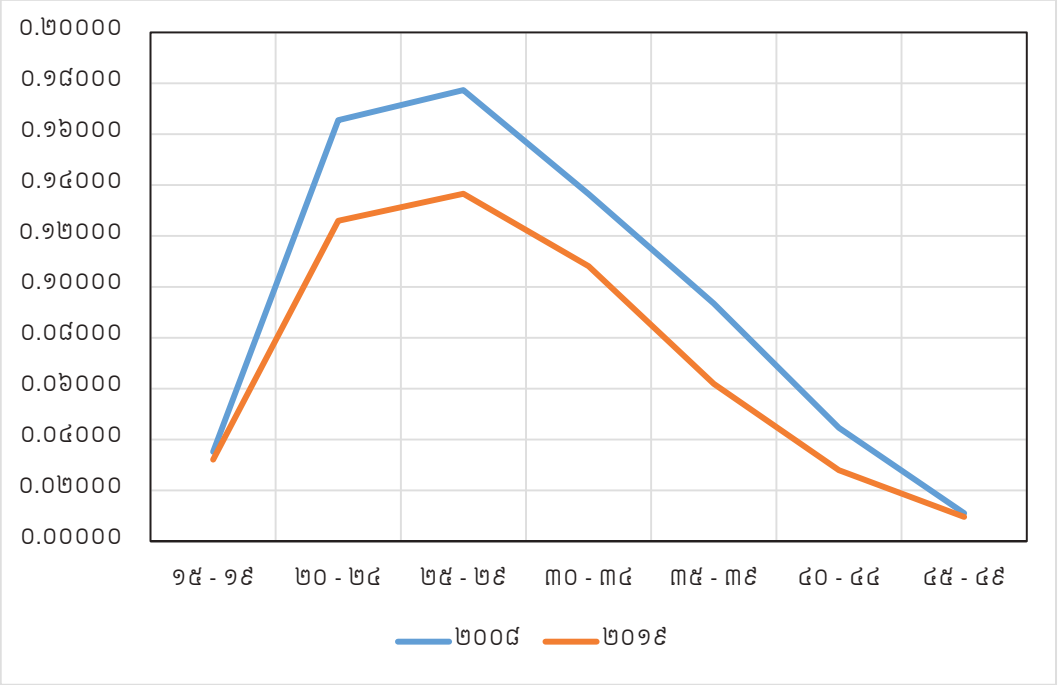

រវាងឆ្នាំ២០០៨ និងឆ្នាំ២០១៩ អត្រាលទ្ធភាពបង្កើតកូនតាមអាយុជាក់លាក់ (ASFR) មិនមានការផ្លាស់ប្តូរឡើយ។ ដូចបានបង្ហាញក្នុងរូប ៧.២.១ អត្រាលទ្ធភាពបង្កើតកូនបានថយចុះនៅទូទាំងប្រជាជនទាំងមូល។ ការពិតនេះ គួរធ្វើការស្រាវជ្រាវបន្ថែមទៀត ពីព្រោះនេះមិនមែនតែងតែថយចុះយ៉ាងឆាប់រហ័សនូវចំនួនប្រជាជននោះទេ។

៧.៣. ស្ត្រីតាមចំនួនគំលាតកូនកើតរស់

តារាង ៧.៣.១ បង្ហាញការរាស់រែងចម្បងនៃកំណើនលទ្ធភាពបង្កើតកូន ភាគរយស្ត្រីតាមចំនួនកូនកើតរស់ (គំលាតកូនកើតរស់)។ ឧទាហរណ៍ ១៣,៣ ភាគរយនៃស្ត្រីដែលស្ថិតក្នុងក្រុមអាយុ ១៥ ឆ្នាំឡើង មានកូន ២,១នាក់ បើផ្អែកលើលទ្ធផលដំរឿន។ ស្ត្រី ៣១,៦ ភាគរយ មិនមានកូន។ តារាង ៧.៣.១ បង្ហាញផងដែរនូវព័ត៌មានតាមក្រុមអាយុ។ ឧទាហរណ៍ ២៥,៩ ភាគរយនៃស្ត្រីដែលស្ថិតក្នុងក្រុមអាយុ ៣៥-៣៩ ឆ្នាំ មានកូន ៣ នាក់។

បង្គោលចុងក្រោយនៃតារាង ៧.៣.១ បង្ហាញចំនួនកូនជាមធ្យមកើតរស់តាមក្រុមអាយុស្ត្រី។ ឧទាហរណ៍ ស្ត្រីស្ថិតក្នុងក្រុមអាយុ ២០-២៤ ឆ្នាំ មានកូនជាមធ្យម ០,៥នាក់ តាមកាលបរិច្ឆេទយោងនៃដំរឿន ខណៈស្ត្រីស្ថិតក្នុងក្រុមអាយុ ៥០-៥៤ ឆ្នាំ មានកូនជាមធ្យម ៣,៤ នាក់។ ចំនួនកូនកើតរស់សម្រាប់ស្ត្រីក្នុងវ័យបញ្ចប់ការបន្តពូជ (៤៥-៤៩ ឆ្នាំ) ហៅថាវ័យបញ្ចប់កំណើត ក្នុងតារាង ៧.៣.១ មាន ៣,១ នាក់។

ជាទូទៅអាយុស្ត្រីកើន ចំនួនកូនកើតរស់ក៏កើនឡើងផងដែរ។ លើកលែងតែក្នុងក្រុមអាយុវ័យចាស់។ នេះបង្ហាញពីការធ្លាក់ចុះលទ្ធភាពបង្កើតកូនអាចបណ្តាលមកការចងចាំ ពោលគឺស្ត្រីអាចភ្លេចរាប់កូនមួយចំនួន ជាពិសេសកូនដែលបានស្លាប់។

ព័ត៌មាននេះបង្ហាញថាលទ្ធភាពបង្កើតកូននឹងមិនអាចខ្ពស់ខ្លាំងសម្រាប់កម្ពុជា។ ឧទាហរណ៍ចំនួនកូនជាមធ្យមច្រើនបំផុតមាន ៤,០នាក់ ក្នុងក្រុមស្ត្រីអាយុ ៧០-៧៤ ឆ្នាំ តាមកាលបរិច្ឆេទយោងដំរឿន។

តារាង ៧.៣.១. ស្ត្រីតាមគំលាត និងចំនួនកូនកើតរស់ សរុប កម្ពុជា ឆ្នាំ២០១៩

ក្រុមអាយុ	គំលាតកូនកើតរស់								ចំនួនកូនកើត	
	ស្ត្រី	០	១	២	៣	៤	៥+	សរុប	ចំនួន	មធ្យម
(១)	(២)	(៣)	(៤)	(៥)	(៦)	(៧)	(៨)	(៩)	(១០)	(១១)
សរុប	**៥.៧០៤.៦៧៨**	**៣១,៦**	**១៤,៦**	**១៩,៣**	**១៣,៣**	**៨,៣**	**១២,៩**	**១០០**	**១១.៨៩៦.០៦០**	**២,០៩**
១៥ - ១៩	៦៩៧.៦៥១	៩៣,៨	៤,១	១,១	០,៥	០,៣	០,២	១០០	៧០.១៧៧	០,១០
២០ - ២៤	៦៣៧.៩២២	៦៣,៦	២៥,៦	៨,៦	១,៣	០,៤	០,៥	១០០	៣២៧.៣៣១	០,៥១
២៥ - ២៩	៧២៣.២៤០	៣៦,២	៣០,២	២៥,៦	៦,០	១,៣	០,៦	១០០	៧៨៥.៣០៨	១,០៩
៣០ - ៣៤	៦៥៩.៨៩២	២០,៥	១៩,៣	៣៦,៦	១៧,០	៤,៦	១,៩	១០០	១.១៤០.០៤២	១,៧៣
៣៥ - ៣៩	៦៥៤.២៧០	១៣,៧	១១,៨	៣៣,០	២៥,៩	១០,២	៥,៤	១០០	១.៤៨០.៤៩០	២,២៦
៤០ - ៤៤	៣៨២.១៤៥	១០,៤	៩,៦	២៥,៤	២៧,០	១៥,៥	១២,១	១០០	១.០៤២.៨៨៥	២,៧៣
៤៥ - ៤៩	៤០០.៥៣៤	៩,២	៩,២	២១,០	២៣,៨	១៧,៧	១៩,២	១០០	១.២២៨.៨៣០	៣,០៧
៥០ - ៥៤	៣៨០.០៩៩	៩,៧	៩,៣	១៧,១	១៩,៤	១៧,៤	២៧,០	១០០	១.២៨១.២៤៩	៣,៣៧
៥៥ - ៥៩	៣៤២.១៨៩	៩,៧	៩,១	១៤,២	១៥,៦	១៥,៩	៣៥,៥	១០០	១.២៨០.៩៩៨	៣,៧៤
៦០ - ៦៤	២៧៦.៨៣៥	១០,៤	៩,៥	១២,៨	១៣,០	១៤,២	៤០,១	១០០	១.០៨៩.៨០៥	៣,៩៤
៦៥ - ៦៩	២១៤.០១៨	១២,០	១០,៣	១២,៦	១១,៧	១២,៩	៤០,៦	១០០	៨៥០.៨០៧	៣,៩៨
៧០ - ៧៤	១៤៤.៧០២	១៣,៤	៩,៩	១១,៨	១១,១	១២,៧	៤១,១	១០០	៥៧៩.៦៨០	៤,០១
៧៥ - ៧៩	៩២.៨២៥	១៥,៤	៩,២	១១,១	១០,៩	១៣,១	៤០,៣	១០០	៣៦៦.៥៣៣	៣,៩៥
៨០ - ៨៤	៥៥.៩៣៣	១៧,៨	៨,៩	១០,៥	១០,៣	១២,៥	៤០,០	១០០	២១៥.៥៥៧	៣,៨៥
៨៥ +	៤២.៤២៣	២០,៣	៩,៣	១០,៧	៩,៩	១២,៤	៣៧,៤	១០០	១៥៦.៣៦៨	៣,៦៩

ព័ត៌មានអំពីចំនួនកូនកើតរស់ត្រូវបានបែងចែកជាទីប្រជុំជន និងជនបទផងដែរ។ ដូចការរំពឹងទុក កម្រិតលទ្ធភាពបង្កើតកូននៅតំបន់ជនបទខ្ពស់ជាងនៅតំបន់ទីប្រជុំជន។ ឧទាហរណ៍ ចំនួនកូនកើតរស់ជាមធ្យមនៅតំបន់ទីប្រជុំជនមាន ១,៧នាក់ សម្រាប់ស្ត្រីម្នាក់ នៅជនបទមាន ២,៣នាក់។ គួរបញ្ជាក់ផងដែរថាលទ្ធភាពបង្កើតកូនពេញលេញមាន ២,៧នាក់ នៅតំបន់ទីប្រជុំជន និង ៣,៣នាក់ នៅតំបន់ជនបទ។ នៅជនបទក្នុងចំណោមមនុស្សចាស់ជាស្ត្រីច្រើនជាង ៤០ ភាគរយ មានកូន ៥នាក់ ឬច្រើនជាងនេះ ខណៈដែលនៅទីប្រជុំជនភាគរយនេះមានលើសពី ៣០ ភាគរយ។

តារាង ៧.៣.២. ស្ត្រីតាមគំលាត និងចំនួនកូនកើតរស់ តាមក្រុមអាយុ ទីប្រជុំជន កម្ពុជា ឆ្នាំ២០១៩

ក្រុមអាយុ	គំលាតកូនកើតរស់								ចំនួនកូនកើត	
	ស្ត្រី	០	១	២	៣	៤	៥+	សរុប	ចំនួន	មធ្យម
(១)	(២)	(៣)	(៤)	(៥)	(៦)	(៧)	(៨)	(៩)	(១០)	(១១)
សរុប	**២.៣៣៣.០១២**	**៣៧,៤**	**១៥,២**	**១៩,១**	**១២,៤**	**៧,០**	**៨,៩**	**១០០**	**៤.០៥៦.១៩៩**	**១,៧៤**
១៥ - ១៩	២៧៤.៩៨	៩៥,១	៣,១	១,០	០,៤	០,២	០,២	១០០	២២.៤១១	០,០៨
២០ - ២៤	២៩០.៥៧៣	៧៣,១	១៩,២	៦,០	១,០	០,៤	០,៣	១០០	១០៨.៨៧៦	០,៣៧
២៥ - ២៩	៣៣៣.២១៥	៤៦,៦	២៨,២	១៩,៥	៤,២	០,៩	០,៥	១០០	២៨៨.៥១៥	០,៨៧
៣០ - ៣៤	២៩៧.៦៧៧	២៧,៩	២១,៣	៣៣,១	១៣,៣	៣,១	១,២	១០០	៤៣៦.៩៣១	១,៤៧
៣៥ - ៣៩	២៨៧.៦១៤	១៨,៦	១៣,៦	៣៣,២	២៣,៤	៧,៨	៣,៤	១០០	៥៧៦.០២២	២,០០
៤០ - ៤៤	១៤៦.៨៦៥	១៣,៦	១១,១	២៧,៤	២៦,៧	១៣,០	៨,៣	១០០	៣៥៨.៦០៧	២,៤៤
៤៥ - ៤៩	១៤៧.១៤៩	១១,៥	១០,៧	២៤,០	២៤,៦	១៥,៧	១៣,៥	១០០	៤០២.២៥៣	២,៧៣
៥០ - ៥៤	១៣៣.៩០៥	១១,៣	១០,៤	២០,៥	២១,២	១៦,៧	១៩,៩	១០០	៤០១.៨៤០	៣,០០
៥៥ - ៥៩	១២១.២៥២	១០,៩	១០,១	១៧,១	១៧,៨	១៦,៣	២៧,៨	១០០	៤០៦.០១៣	៣,៣៥
៦០ - ៦៤	១០២.៣៦៧	១១,៥	១០,៧	១៤,៩	១៥,០	១៥,២	៣២,៩	១០០	៣៦២.៩៦៩	៣,៥៥
៦៥ - ៦៩	៧៨.១៦៨	១២,៩	១១,៩	១៤,៦	១៣,៦	១៣,៨	៣៣,៣	១០០	២៧៦.៦៩៨	៣,៥៤
៧០ - ៧៤	៥២.៧៤៤	១៤,៦	១២,៤	១៣,៨	១២,៣	១៣,១	៣៣,៨	១០០	១៨៦.៥៣១	៣,៥៤
៧៥ - ៧៩	៣២.៣៤៧	១៧,០	១១,៧	១២,៩	១២,០	១៣,៤	៣២,៩	១០០	១១២.៣១៦	៣,៤៧
៨០ - ៨៤	១៩.៣៩៨	១៩,៨	១០,៧	១១,៧	១០,៩	១២,៦	៣៤,៣	១០០	៦៧.៤៨៩	៣,៤៨
៨៥ +	១៤.៧៥៨	២២,៧	១១,៦	១១,២	១០,១	១២,៥	៣២,០	១០០	៤៨.៧២៨	៣,៣០

ចំនួនកូនកើតរស់នៅជនបទជាក់ស្តែងខ្ពស់ជាងតំបន់ទីប្រជុំជន ករណីនេះកើតមានស្ទើរតែគ្រប់បណ្តាប្រទេសទាំងអស់។ តម្រូវឲ្យមានការស្រាវជ្រាវបន្ថែមទៀត ដើម្បីឆ្លុះបញ្ចាំងពីភាពខុសគ្នា និងនិន្នាការតំបន់ទាំងពីរនេះ ជាពិសេសប្រទេសកម្ពុជា។

តារាង ៧.៣.៣. ស្ត្រីតាមគំលាត និងចំនួនកូនកើតរស់ តាមក្រុមអាយុ ជនបទ កម្ពុជា ឆ្នាំ២០១៩

ក្រុមអាយុ	គំលាតកូនកើតរស់								ចំនួនកូនកើត	
	ស្ត្រី	០	១	២	៣	៤	៥+	សរុប	ចំនួន	មធ្យម
(១)	(២)	(៣)	(៤)	(៥)	(៦)	(៧)	(៨)	(៩)	(១០)	(១១)
សរុប	**៣.៣៧១.៦៦៦**	**២៧,៥**	**១៤,៣**	**១៩,៥**	**១៣,៩**	**៩,២**	**១៥,៧**	**១០០**	**៧.៨៣៩.៨៦១**	**២,៣៣**
១៥ - ១៩	៤២២.៦៧១	៩២,៩	៤,៩	១,២	០,៥	០,៣	០,២	១០០	៤៧.៧៦៦	០,១១
២០ - ២៤	៣៤៧.៣៤៩	៥៥,៦	៣០,៩	១០,៨	១,៦	០,៥	០,៦	១០០	២១៨.៤៥៥	០,៦៣
២៥ - ២៩	៣៩០.០២៥	២៧,៤	៣១,៨	៣០,៨	៧,៦	១,៦	០,៨	១០០	៤៩៦.៧៩៣	១,២៧
៣០ - ៣៤	៣៦២.២១៥	១៤,៤	១៧,៧	៣៩,៦	២០,១	៥,៨	២,៥	១០០	៧០៣.១១១	១,៩៤
៣៥ - ៣៩	៣៦៦.៦៥៦	៩,៩	១០,៣	៣២,៨	២៧,៩	១២,១	៦,៩	១០០	៩០៤.៤៦៨	២,៤៧
៤០ - ៤៤	២៣៥.២៨០	៨,៤	៨,៧	២៤,២	២៧,២	១៧,០	១៤,៥	១០០	៦៨៤.២៧៨	២,៩១
៤៥ - ៤៩	២៥៣.៣៨៥	៧,៨	៨,៤	១៩,២	២៣,៤	១៨,៨	២២,៥	១០០	៨២៦.៥៧៧	៣,២៦
៥០ - ៥៤	២៤៦.១៩៤	៨,៩	៨,៧	១៥,២	១៨,៤	១៧,៨	៣០,៩	១០០	៨៧៩.៤០៩	៣,៥៧
៥៥ - ៥៩	២២០.៩៣៧	៩,០	៨,៥	១២,៦	១៤,៤	១៥,៧	៣៩,៨	១០០	៨៧៤.៩៨៥	៣,៩៦
៦០ - ៦៤	១៧៤.៤៦៨	៩,៨	៨,៨	១១,៥	១១,៨	១៣,៧	៤៤,៣	១០០	៧២៦.៨៣៦	៤,១៧
៦៥ - ៦៩	១៣៥.៨៥០	១១,៤	៩,៣	១១,៤	១០,៧	១២,៤	៤៤,៨	១០០	៥៧៤.១០៩	៤,២៣
៧០ - ៧៤	៩១.៩៥៨	១២,៧	៨,៥	១០,៧	១០,៣	១២,៥	៤៥,៣	១០០	៣៩៣.១៤៩	៤,២៨
៧៥ - ៧៩	៦០.៤៧៨	១៤,៥	៧,៨	១០,១	១០,៤	១២,៩	៤៤,៣	១០០	២៥៤.២១៧	៤,២០
៨០ - ៨៤	៣៦.៥៣៥	១៦,៨	៨,០	៩,៨	១០,០	១២,៥	៤៣,០	១០០	១៤៨.០៦៨	៤,០៥
៨៥ +	២៧.៦៦៥	១៩,០	៨,២	១០,៤	៩,៨	១២,៤	៤០,២	១០០	១០៧.៦៤០	៣,៨៩

នៅក្នុងកថាខណ្ឌចុងក្រោយនេះ ចាំបាច់មានការពិភាក្សាដោយសង្ខេបអំពីផលប៉ះពាល់មួយចំនួននៃការធ្លាក់ចុះលទ្ធភាពបង្កើតកូនដៃលកម្ពុជាអាចកើតឡើងនៅពេលអនាគត។ អ្នកប្រជាសាស្ត្រ និងសេដ្ឋវិទូភាគច្រើនបានចាត់ទុកថាលទ្ធភាពបង្កើតកូនខ្ពស់មានផលអវិជ្ជមានសម្រាប់ការអភិវឌ្ឍសេដ្ឋកិច្ច និងសង្គម។ នេះគឺដោយសារតែធនធានអាចត្រូវបានប្រើសម្រាប់ការវិនិយោគក្នុងកំណើនសេដ្ឋកិច្ច និងវឌ្ឍនភាពសង្គមត្រូវចំណាយមួយភាគធំសម្រាប់លើចំនួនទារក និងកុមារដ៏ច្រើនដៃលជាប្រជាជនមិនមានផលិតភាព។ អត្រាលទ្ធភាពបង្កើតកូនខ្ពស់ត្រូវបានចាត់ទុកជាដៃនកំណត់ដ៏សំខាន់មួយ ដល់កំណើនសេដ្ឋកិច្ច និងសង្គម។ បច្ចុប្បន្នការធ្លាក់ចុះអត្រាលទ្ធភាពបង្កើតកូនគួរឲ្យកត់សម្គាល់នៅបណ្តាប្រទេសកំពុងអភិវឌ្ឍន៍ជាច្រើន ពួកគេកំពុងជួបប្រទះនូវស្ថានភាពផ្ទុយគ្នា គឺប្រជាជនវ័យចាស់។ ប្រជាជនវ័យចាស់ក៏ជាប្រជាជនមិនមានផលិតភាពផងដៃរ និងក្លាយជាបន្ទុកសម្រាប់សង្គម និងជារបាំងក្នុងការអភិវឌ្ឍ។ ទោះជាយ៉ាងណាក៏ដោយ រវាងក្រុមទាំងពីរប្រជាជនវ័យក្មេង និងប្រជាជនវ័យចាស់ ជាស្ថានភាពអន្តរការីដៃលអាចអំណោយផលខ្ពស់សម្រាប់ការអភិវឌ្ឍ។ និន្នាការនេះត្រូវបានគេហៅថាឱកាស ឬភាគលាភប្រជាសាស្ត្រ។ ការបើកឱកាសនេះកើតឡើងបន្ទាប់ពីធ្លាក់ចុះគួរឲ្យកត់សម្គាល់នៃលទ្ធភាពបង្កើតកូន ហើយប្រជាជនស្ថិតក្នុងអាយុធ្វើការជាចំណែកមួយនៃចំនួនប្រជាជនសរុប គឺខ្ពស់ខុសពីធម្មតា។ ដោយសារការធ្លាក់ចុះ អត្រាលទ្ធភាពបង្កើតកូននាពេលបច្ចុប្បន្នក៏ដោយក៏ចំនួនប្រជាជនវ័យចាស់មិនទាន់ខ្ពស់នៅឡើយ។ ដំណើរការនៃកំណើនសេដ្ឋកិច្ច និងសង្គមអាចផ្សារភ្ជាប់នឹងការកើនឡើងសេដ្ឋកិច្ចខ្ពស់ ជាពិសេសបើការអភិវឌ្ឍបានផ្សារភ្ជាប់នឹងការវិនិយោគលើវិស័យសុខាភិបាល និងអប់រំ។ នៅពេលប្រជាជនវ័យចាស់កើនឡើង ការទទួលឱកាស ឬភាគលាភប្រជាសាស្ត្រក៏នឹងត្រូវបិទបន្តិចម្តងៗដៃរ។ វាមានសារៈ

សំខាន់ក្នុងការចង្អុលបង្ហាញអំពីលទ្ធផលវិជ្ជមាននៃការទទួលបានភាគលាភប្រជាសាស្ត្រ ដែលមិនមែនកើតឡើងដោយស្វ័យប្រវត្តិឡើយ។ រាជរដ្ឋាភិបាល និងសង្គមទាំងមូលគួរតែទាញយកផលប្រយោជន៍ពីសមាសភាពអាយុដែលជាអំណោយផលសម្រាប់ការវិនិយោគដើម្បីទទួលបាននូវកំណើនសេដ្ឋកិច្ចខ្ពស់។ ភាគលាភប្រជាសាស្ត្រគួរតែទទួលបានការចាប់អារម្មណ៍ ជាពិសេសក្នុងចំណោមអ្នកធ្វើផែនការ អ្នកគ្រប់គ្រងរដ្ឋបាល និងអ្នកនយោបាយ ក្នុងអំឡុងពេលប៉ុន្មានឆ្នាំខាងមុខនេះ។

ជំពូក ៨
មរណភាព

៨.១. ទស្សនទាន

មរណភាពសំដៅលើការស្លាប់ដែលកើតឡើងក្នុងចំណោមប្រជាជន។ ប្រូបាប៊ីលីតេនៃការស្លាប់ក្នុងអំឡុងពេលណាមួយទទួលរងដោយឥទ្ធិពលកត្តាជាច្រើនដូចជាអាយុ ភេទ ការអប់រំ និងស្ថានភាពសេដ្ឋកិច្ច។ អត្រាមរណភាពឆ្លុះបញ្ចាំងយ៉ាងច្បាស់អំពីកម្រិតជីវភាពរស់នៅ និងសេវាសុខភាពរបស់ប្រជាជននៃប្រទេសមួយ។

ជាក់ស្តែងកត្តាកំណត់សំខាន់បំផុតនៃមរណភាពគឺអាយុ ។ ជាពិសេសសារៈសំខាន់នៃអត្រាមរណភាពកុមារក្រោមអាយុ ៥ ឆ្នាំ។ សូចនាករមរណភាពមានបីប្រភេទគឺ៖ អត្រាមរណភាពទារកជាចំនួនមរណភាពរបស់ទារកដែលមានអាយុក្រោម ១ ឆ្នាំក្នុងចំនួនកំណើតរស់ ១.000 នាក់ក្នុងឆ្នាំណាមួយ។ អត្រាមរណភាពរបស់កុមារជាចំនួនមរណភាពរបស់កុមារដែលមានអាយុពី ១ ទៅ ៤ ឆ្នាំក្នុងចំណោមកុមារ ១.000 នាក់។ ហើយអត្រាមរណភាពកុមារអាយុក្រោម៥ ឆ្នាំ គឺប្រូបាប៊ីលីតេនៃការស្លាប់ពីកំណើតរហូតដល់អាយុ ៥ ឆ្នាំ។

ដូចដែលបានរៀបរាប់ខាងដើម កម្រិតមរណភាពគឺជាសូចនាករអាចឆ្លុះបញ្ចាំងអំពីកម្រិតជីវភាពរស់នៅ និងការទទួលបានសេវាសុខភាពរបស់ប្រជាជននៃប្រទេសនោះ។ អត្រាមរណភាពកុមារអាយុក្រោម៥ ឆ្នាំ និងជា ពិសេសអត្រាមរណភាពទារក គឺជាសូចនាករមួយដែលស័ក្តិសម និងត្រឹមត្រូវបំផុតសម្រាប់វាស់វែងនេះ ។

នៅឆ្នាំ២០១៥ ក្រោមគំនិតផ្តួចផ្តើមរបស់អង្គការសហប្រជាជាតិ ពិភពលោកបានចាប់ផ្តើមនូវ របៀបវារៈថ្មីមួយសម្រាប់អភិវឌ្ឍន៍ដើម្បីសម្រេចគោលដៅឆ្នាំ២០៣០ គោលដៅថ្មីនេះដែលបានដាក់ចេញ នៅគោលដៅអភិវឌ្ឍន៍ប្រកបដោយចីរភាព ដែលហៅថា (SDGs)។ គោលដៅទាំងនេះភាគច្រើន ទាក់ទងនឹងការធ្វើឱ្យប្រសើរឡើងនូវអត្រាមរណភាពកុមារអាយុក្រោម ៥ ឆ្នាំ ជាពិសេសគោលដៅទី ៣ ចំណុចដៅទី ២ ដែលទាក់ទងដោយផ្ទាល់ជាមួយបញ្ហាមរណភាព។ ការស្នើឡើងក្នុង SDG លើចំណុចដៅគឺមានគោលបំណងដើម្បីបញ្ចប់មរណភាពកុមារនៅឆ្នាំ ២០៣០ ប្រៀងឡង់នៃការស្លាប់របស់ទារកទើបនឹងកើត និងកុមារអាយុក្រោម៥ ឆ្នាំនៅប្រទេសទាំងអស់ក្នុងគោលបំណងកាត់បន្ថយអត្រាមរណភាពទារក ទើបនឹងកើតបានយ៉ាងហោចណាស់ទាបជាង ១២ នាក់ក្នុង ១.000 នៃកំណើតរស់។ អត្រាមរណភាពកុមារអាយុក្រោម ៥ ឆ្នាំបានយ៉ាងហោចណាស់ទាបជាង ២៥ នាក់ក្នុង ១.000 នៃកំណើតរស់ ។

ប្រទេសជាច្រើន ក្នុងនោះមានកម្ពុជាផងដែរខ្វះការស្រង់ទិន្នន័យដោយប្រព័ន្ធនៃការចុះបញ្ជីអត្រានុកូលដ្ឋានដូច្នេះការគណនាមរណភាពគឺពឹងអាស្រ័យទាំងស្រុងលើទិន្នន័យដែលប្រមូលតាមរយៈការធ្វើជំរឿន និងអង្គតប្រជាសាស្ត្រមួយចំនួន។ ប៉ុន្តែប្រភពទាំងនេះមិនបានផ្តល់នូវការគណនាមរណភាពត្រឹមត្រូវនោះទេ។ ដើម្បីទទួលបានការគណនាត្រឹមត្រូវតាមនិយាមអន្តរជាតិក្នុងការប្រើប្រាស់មានវិធីសាស្ត្រជាច្រើនក្នុងការគណនានោះ គឺវិធីសាស្ត្រគណនាដោយប្រយោល។ វិធីសាស្ត្រគណនានេះរៀបចំអភិវឌ្ឍន៍ ដោយ William Brass ក្នុងអំឡុងឆ្នាំ ១៩៧០ សម្រាប់សិក្សាអំពីប្រជាសាស្ត្រនៅតំបន់

សាហារ៉ាអាហ្វ្រិក។ ផ្អែកតាមការសិក្សានេះ អ្នកប្រជាសាស្ត្រជាច្រើនបានធ្វើការកែលម្អវិធីសាស្ត្រគណនាថ្មីៗដែលអាចគណនាមរណភាពមនុស្សពេញវ័យ និងតារាងវដ្តជីវិត ។

គោលបំណងនៃជំពូកនេះគឺដើម្បីប៉ាន់ស្មានការគណនាមរណភាពទារក កុមារ និងកុមារអាយុក្រោម ៥ ឆ្នាំ ដោយរាប់បញ្ចូលការគណនាមនុស្សពេញវ័យ(តាមរយៈតារាងវដ្តជីវិត) និងមរណភាពមាតាផងដែរ។ វិធីសាស្ត្រគណនាដោយប្រយោលត្រូវបានប្រើប្រាស់សម្រាប់ការគណនានេះ ។

៨.២. មរណភាពទារក កុមារ និងកុមារអាយុក្រោម ៥ឆ្នាំ

មរណភាពនៅអាយុបឋម គឺត្រូវបានវាស់វែងពីសំណួរចំនួនពីរដែលស្រង់ពីជំរឿនគឺ៖ចំនួនកូនដែលបានកើតលើស្ត្រី និងចំនួនកូនដែលនៅរស់បែងចែកតាមក្រុមអាយុស្ត្រី។ ប្រើបច្ចេកទេសវ័យធ្លាតទំនើបប្រជាសាស្ត្រ (វិធីសាស្ត្រគណនាដោយប្រយោល) អាចផ្តល់នូវទិន្នន័យដែលអាចជឿជាក់បានសម្រាប់អត្រាមរណភាពទារក និអត្រាមរណកុមារ(ឬប្រូបាប៊ីលីតេស្លាប់)។ វិធីសាស្ត្រចម្បងដើមដែលរៀបចំអភិវឌ្ឍន៍ដោយអ្នកប្រជាសាស្ត្រជនជាតិអង់គ្លេសលោក William Brass។ មានគម្លាតជាច្រើនត្រូវបានស្នើឡើង(Moultrie et al.,២០១៣) ។ វិធីសាស្ត្រដើមរបស់ Brass (វិធីសាស្ត្រកែសម្រួល) ត្រូវបានប្រើប្រាស់។ ភាគច្រើននៃវិធីសាស្ត្រគណនាមរណភាព គឺប្រើប្រាស់តារាងវដ្តជីវិត ។ មានវិធីសាស្ត្រចម្បងពីរត្រូវបានស្នើឡើងគឺ បច្ចេកទេសអភិវឌ្ឍន៍ដោយ Coale-Demeny តាមតំបន់លំនាំតារាងវត្តន៍ជីវិត (ខាងលិច ខាងជើង ខាងកើត និងខាងត្បូង) និងតារាងវដ្តជីវិតអង្គការសហប្រជាជាតិសម្រាប់ ប្រទេសកំពុងអភិវឌ្ឍន៍ដូចជា (អាមេរិកឡាទីន ឈីលី អាស៊ីខាងត្បូង មជ្ឈឹមបូព៌ា និងទូទៅ) [២]។

ករណីកម្ពុជាតារាងវដ្តជីវិតដែលសមស្របបំផុតគឺសម្រាប់គណនាតាមលំនាំភាគខាងជើង ។ ទាំងនេះត្រូវបានកំណត់ ដោយប្រើលំនាំដែលបង្ហាញនៅក្នុងសៀវភៅសិក្សាសម្រង់ខាងក្រោមតារាងយោងទី៣ខាងក្រោមទំព័រ ។

តារាង ៨.២.១ បង្ហាញពីអត្រាមរណភាពទារក កុមារ និងកុមារអាយុក្រោម ៥ ឆ្នាំដែលបានប៉ាន់ស្មានពីទិន្នន័យជំរឿនឆ្នាំ២០១៩។ បើប្រៀបធៀបនឹងបណ្តាប្រទេសកំពុងអភិវឌ្ឍន៍ផ្សេងទៀតនៅក្នុងតំបន់ អត្រាមរណភាពរបស់ទារក គឺមិនមានអត្រាខ្ពស់ប៉ុន្មានឡើយ ប៉ុន្តែមានលក្ខណៈល្អប្រសើរឡើងច្រើន បើធៀបនឹងឆ្នាំកន្លងទៅ។ ឧទាហរណ៍ប្រទេសឥណ្ឌូនេស៊ី ឡាវ និងម៉ាឡេស៊ី មានអត្រាមរណភាព ទារកស្មើនឹង ១៦ ៣៣ និង ៥ (សម្រាប់ទាំងពីរភេទ) តាមលំដាប់រៀង។ នៅប្រទេសមីយ៉ាន់ម៉ា ថៃ និងវៀតណាមអត្រានេះមាន ៣៣ ៧ និង ១៨ តាមលំដាប់រៀងគ្នា (UNITED NATIONS ២០១៩) ។

[2] Model life tables are sets of life tables based on the generalization of empirical relationships derived from a group of observed life tables. The Coale-Demeny Regional Model Life Tables and the United Nations Life Tables for Developing Countries are the two main systems of model life tables. These systems are based on empirical life tables that have been developed on the principle of narrowing the selection of a life table to those considered realistic on the basis of examination of mortality levels and patterns calculated for actual populations. These systems cover a wide variety of mortality experiences, so that one may be more appropriate than other for a particular country. Each system has *families* of life tables. The families in the Coale-Demeny system are: East, West, North and South and the families in the United Nations system are: Latin American, Chilean, South Asian, Far East and General (United Nations, 1983).

តារាង ៨.២.១ អត្រាមរណភាពអាយុបឋម និងអាយុសង្ឃឹមរស់ តាមភេទ និងតំបន់ កម្ពុជាឆ្នាំ ២០១៩

តំបន់	មរណភាព ទារក	មរណភាព កុមារអាយុ ក្រោម ៥ឆ្នាំ	អាយុសង្ឃឹមរស់	ពេលវេលា យោង
(១)	(២)	(៣)	(៤)	(៥)
សរុប				
ទាំងពីរភេទ	១៧,៦	២៨,១	៧៥,៥	២០១៦.៨
ប្រុស	២០,៦	៣១,៧	៧៤,៣	២០១៦.៨
ស្រី	១៤,៦	២៤,៣	៧៦,៨	២០១៦.៨
ទីប្រជុំជន				
ទាំងពីរភេទ	១៥,៩	២៥,៥	៧៥,៦	២០១៦.៦
ប្រុស	១៩,៤	២៩,៨	៧៣,៥	២០១៦.៥
ស្រី	១២,៦	២១,០	៧៧,៧	២០១៦.៦
ជនបទ				
ទាំងពីរភេទ	១៨,៥	២៩,៥	៧៤,៥	២០១៦.៨
ប្រុស	២១,៣	៣២,៨	៧២,៨	២០១៦.៨
ស្រី	១៥,៧	២៦,១	៧៦,៤	២០១៦.៨

ជាទូទៅ អត្រាមរណភាពមានខ្ពស់នៅក្នុងចំណោមប្រុសជាងស្រីជាពិសេសមរណភាពទារក។ ទម្រង់នេះបានកំណត់ដោយកត្តាជីវសាស្ត្រ។ ផ្ទុយទៅវិញអត្រាមរណភាពកុមារ ជាទូទៅស្រីមានអត្រាខ្ពស់ជាពិសេសនៅបណ្តាប្រទេសដែលមានទំនោរលើភេទ(ទំនោរកូនប្រុស)។ ករណីកម្ពុជាអត្រាទាំងពីរមានប្រហាក់ប្រហែល គ្នាបញ្ជាក់ថាមានទំនោរការចង់បានកូនប្រុស បើក្នុងករណីមានពិតនោះមិនមានផលប៉ះពាល់លើការរស់រានរបស់កុមារទេ។

អនុលោមតាមតារាង ៨.២.១ និងដូចដែលបានសង្ឃឹមទុកអត្រា មរណភាពនៅជនបទមាន អត្រាខ្ពស់ជាងតំបន់ទីប្រជុំជនស្ទើរតែគ្រប់ប្រទេស។ មានកត្តាជាច្រើនដែល បានបកស្រាយអំពីភាពផ្សេងគ្នា នៃអត្រាមរណភាពក្នុងកម្រិតសិក្សាអប់រំរបស់ឪពុកម្តាយ ការទទួលបានសេវាសុខាភិបាល ការអនុវត្តអនាម័យជាដើម។ ទោះជាយ៉ាងណាក៏ដោយភាពខុសគ្នានៅទីប្រជុំជន និងជនបទនៅកម្ពុជា ដែលបង្ហាញក្នុងតារាង ៨.២.១ មានតិចតួច។ នេះអាចបញ្ជាក់បានថាគោលនយោបាយពង្រីកការទទួលបានសេវាសុខភាពមានភាពទូលំទូលាយ និងគ្រប់គ្រាន់។ ចំនុចនេះគួរត្រូវបានចាត់ទុកជាកត្តាសំខាន់ដើម្បីសិក្សា បញ្ហានេះឱ្យបានទូលំទូលាយនិងគ្រប់ជ្រុងជ្រោយ ។

តារាង ៨.២.១ បង្ហាញផងដែរអំពីអាយុកំណើតសង្ឃឹមរស់ដែលជាសូចនាករសំខាន់នៃមរណភាពទូទៅ ប៉ុន្តែវាទទួលរងឥទ្ធិពលខ្លាំងពីមរណភាពទារក។ ការបកស្រាយលម្អិតនឹងពិភាក្សាក្នុងផ្នែកបន្ទាប់ ។

រូប ៨.២.១ បង្ហាញមរណភាពអាយុបឋមយោងតាមលទ្ធផលជំរឿនឆ្នាំ២០០៨ និងឆ្នាំ២០១៩។ មានការថយចុះនៃអត្រាមរណភាពដូចដែលបានឃើញស្រាប់រវាងឆ្នាំ២០០៨ និងឆ្នាំ២០១៩។ គួរកត់សម្គាល់ថាអត្រាមរណភាពកុមារអាយុក្រោម ៥ ឆ្នាំបានថយចុះស្ទើរតែពាក់កណ្តាល។ អាចមានការកែលម្អរលទ្ធផលជាមួយទិន្នន័យតាមការគណនាវិធីសាស្ត្រផ្សេងៗគ្នាជាច្រើន ប៉ុន្តែភាពផ្សេងគ្នានេះមានការខុសគ្នាខ្លាំងដែលសំខាន់សមាសធាតុតម្លៃពិត។ ជាថ្មី

ម្តងទៀតបញ្ហានេះគួរតម្រូវឱ្យមានការសិក្សាស៊ីជម្រៅ ជាពិសេសដើម្បីវិភាគពីតួនាទីនៃគោលនយោបាយរបស់រដ្ឋាភិបាល។ អត្រាមរណភាពកុមារនៅតែបន្តធ្លាក់ចុះក្នុងអត្រានេះ នោះចំណុចដៅនៃ SDG នឹងសម្រេចបានជោគជ័យ(២៥នាក់ក្នុង១.000 កំណើតរស់ ត្រឹមឆ្នាំ២០៣០) ។

រូប ៨.២.១. អត្រាមរណភាពអាយុបឋមកម្ពុជាឆ្នាំ ២០០៨ និង ២០១៩

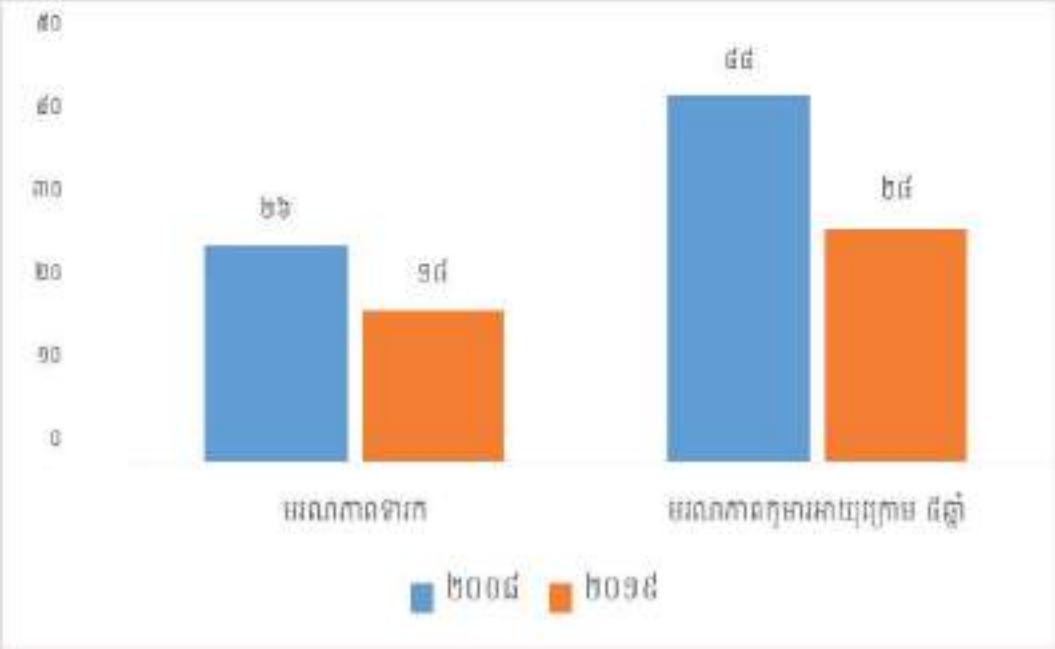

៨.៣. អត្រាមរណភាពមនុស្សពេញវ័យ និងតារាងជីវិត

តារាងជីវិត គឺជាឧបករណ៍ដែលមានលក្ខណៈសមស្របបំផុតក្នុងការសិក្សាអំពីប្រជាសាស្ត្រ ដែលត្រូវបានប្រើដើម្បីពិនិត្យលើបរិបទនៃទម្រង់មរណភាពរបស់ប្រជាជន។ អត្រាមរណភាពតាមក្រុម អាយុ ត្រូវបានអនុវត្តន៍ធៀបនឹងចំនួនទារក ១០០.000 នាក់ដែលកើតក្នុងពេលដូចគ្នានេះ។ សម្រាប់ក្រុមអាយុក្នុងតារាងជីវិត បង្ហាញពីការស្លាប់ក្នុងក្រុមអាយុនិមួយៗពីចំណាត់ថ្នាក់នៃប្រជាជនដែលមានក្នុងសម្មតិកម្មទាបបំផុតរហូតនៅជួរខាងលើដល់ជួរក្រោមបំផុត ដែលកំណត់ដោយការស្លាប់របស់ក្រុមមនុស្សវ័យចាស់។ តារាងជីវិតនេះត្រូវបានប្រើប្រាស់ដើម្បីវាស់ពីអត្រាមរណភាព និងជាឧបករណ៍វិភាគដើម្បីគណនាសូចនាករផ្សេងទៀតផងដែរ ។

វិធីសាស្ត្រនេះត្រូវបានប្រើប្រាស់ញឹកញាប់បំផុតដើម្បីគណនាអត្រាមរណភាពមនុស្សពេញវ័យតាមវិធីសាស្ត្រដោយប្រយោលនៅពេលដែលស្ថិតិអត្រានុកូលដ្ឋានមិនបានប្រមូល ហើយចាំបាច់ប្រើទិន្នន័យជំរឿន។ វិធីសាស្ត្រទាំងនេះត្រូវបានរៀបចំជាក្រុម ជំរឿនវិធីសាស្ត្រស់រាន វិធីសាស្ត្រគុល្យភាពកំណើន វិធីសាស្ត្រស្លាប់តាមជំនាន់ទូទៅ និងការគណនាពីព័ត៌មានអំពីការរស់រានរបស់ឪពុកម្តាយ និងការរស់រានរបស់ប្តី/ ប្រពន្ធ។ វិធីសាស្ត្រគុល្យភាពកំណើនត្រូវបានប្រើប្រាស់ច្រើនបំផុត និងមានក្នុងការកែតម្រូវទិន្នន័យពីចំនួនស្លាប់តាមក្រុមអាយុ និងភេទ ដែលបានប្រមូលពីជំរឿនដោយប្រើប្រាស់សំណួរចំនួនសមាជិកគ្រួសារដែលបានស្លាប់ក្នុងអំឡុងពេលកំណត់ដែលជាទូទៅមួយឆ្នាំមុនជំរឿន។ ជំរឿនជាច្រើន រាប់បញ្ចូលជំរឿនទូទៅប្រជាជននៅកម្ពុជាបានបញ្ចូលសំណួរប្រភេទនេះ។ ភេទ និងអាយុ នៃការស្លាប់ត្រូវបានប្រមូលផងដែរ។ ទិន្នន័យដែលប្រមូលពីសំណួរនេះអាចឲ្យយើងគណនាអត្រាស្លាប់តាមអាយុជាក់លាក់ ដែលអត្រាស្លាប់ត្រូវបានគណនាតាមក្រុមអាយុជាក់លាក់។ អត្រានេះអាចមានភាពងាយស្រួលក្នុងការផ្លាស់ប្តូរជាប្រូបាប៊ីលីតេ នៃការ

ស្លាប់នៅអាយុដែលបានកំណត់ និងជាពិសេសក្នុងសូចនាករមរណភាពមនុស្សពេញវ័យ ដែលប្រូបាប៊ីលីតេនៃការស្លាប់រវាងអាយុ ១៥ និង៦០ឆ្នាំ ។

គោលបំណងនៃការគណនាអត្រាមរណភាពមុស្សពេញវ័យសំខាន់បំផុត គឺដើម្បីរៀបចំតារាងវដ្តជីវិត។ តារាងនេះមិនត្រឹមតែជាឧបករណ៍ប្រជាសាស្ត្រដ៏មានសារប្រយោជន៍ប៉ុណ្ណោះទេ តែប្រើសម្រាប់សិក្សាពីមរណភាព សម្រាប់បម្រើឲ្យគោលបំណងនៃការវិភាគផងដែរ ។

ទោះជាយ៉ាងណាក៏ដោយ មុនរៀបចំបង្កើតតារាងវដ្តជីវិត វាមានភាពចាំបាច់ដើម្បីកំណត់បញ្ហានៃព័ត៌មានមរណភាពពីចំនួនសមាជិកស្លាប់ក្នុងគ្រួសារក្នុងអំឡុងពេលកំណត់មួយ។ ជាញឹកញាប់មនុស្សច្រើន មិនបានឆ្លើយពីសមាជិកស្លាប់ដោយសារបំរាម ជំនឿ ទំនៀមទំលាប់ប្រពៃណី ឬមូលហេតុនៃការរំជួលអារម្មណ៍។ ការទទួលមរណភាពរបស់សមាជិកថ្មី អាចជាបទពិសោធន៍ដ៏លំបាកធ្វើឲ្យមានការរំជួលអារម្មណ៍ក្នុងការទទួលយកជាហេតុការស្លាប់មិនត្រូវបានឆ្លើយ។ បញ្ហាទាំងពីរនេះជាហេតុផលធ្វើឲ្យមានការគណនានៅក្រោមតម្លៃពិតជាក់ស្តែងនៃមរណភាពមាតា។ ទោះជាយ៉ាងណាក៏ដោយអ្នកផ្តល់ចម្លើយអាចមានការភ័ន្តច្រឡំអំពីសមាជិកស្លាប់ក្នុងគ្រួសារ ស្លាប់ដដែលនេះរាប់លើសម្តង។ ក្នុងករណីនេះអត្រាមរណភាពរាប់លើសតម្លៃពិតជាក់ស្តែង។ លំអៀងក្នុងការរាប់សមាជិកស្លាប់ក្នុងអំឡុងពេល ១២ ខែមុនពេលធ្វើជំរឿន អាចលើស ឬខ្វះនៃចំនួនមរណភាពមាតា ។

វិធីសាស្ត្រដែលបានរៀបរាប់ខាងដើម គឺដើម្បីស្វែងរកដំណោះស្រាយបញ្ហាដែលកើត តែងតែកើតមានឡើងនៅពេលសម្ភាសន៍ជំរឿន។ សម្រាប់កម្ពុជាសមីការតុល្យភាពកំណើតត្រូវបានប្រើ។ តែលទ្ធផលមិនឆ្លុះបញ្ចាំងពីទិដ្ឋភាពជាក់ស្តែងដែលតម្រូវឲ្យមានការសិក្សាលម្អិតជាងអ្វីដែលបានរកឃើញក្នុងរបាយការណ៍នេះ។

វិធីសាស្ត្រជំនួសដែលត្រូវបានប្រើគឺ៖ ការគណនាតារាងវដ្តជីវិតសម្រាប់ប៉ាន់ស្មានមរណភាពទារក ប្រើការគណនាប៉ាន់ស្មានដោយប្រយោលនៃមរណភាពអាយុក្រោម ៥ ឆ្នាំ (តារាង ៨.២.១) និងតារាងលំនាំវដ្តជីវិត។ ការគណនាទាំងនេះត្រូវប្រើវិធីសាស្ត្រ MATCH ពីកម្មវិធី MORTPAR[៣] របស់អង្គការសហប្រជាជាតិ និងតារាងវដ្តជីវិតតាមលំនាំតំបន់ភាគខាងជើង ។

តារាង ៨.៣.១ បង្ហាញតារាងវដ្តជីវិតយោងតាមទិន្នន័យជំរឿន និងវិធីសាស្ត្រដែលបានប្រើ។ ប្រយោគខាងក្រោមតារាងពន្យល់ពីអត្ថន័យនៃបង្គោលនិមួយៗ និងមុខងាររបស់វា។ ភាពសំខាន់បំផុតនៃតារាងវដ្តជីវិត និងលក្ខណៈពិសេសគឺអាយុសង្ឃឹមរស់។ អាយុសង្ឃឹមរស់ពិព៌ណនាអំពីបរិបទនៃប្រវត្តិមរណភាពក្នុងចំណោមប្រជាជន ប្រសិនបើកម្រិតនិងទម្រង់និន្នាការក្នុងតារាងស្ថិតនៅថេរក្នុងពេលអនាគត។ ឧទាហរណ៍ប្រុសអាយុក្រោម ១ ឆ្នាំក្នុងចំណោមប្រជាជនក្នុងឆ្នាំ ២០១៩ នឹងមិនអាចរស់នៅបានត្រឹមអាយុ ៧៤,៣ ឆ្នាំ ប៉ុន្តែប្រហែលអាចលើសនេះ។ អាយុសង្ឃឹមរស់នៅបានត្រឹមអាយុ ៧៤,៣ ឆ្នាំប្រសិនបើលក្ខខ័ណ្ឌនៃទម្រង់មរណភាពស្ថិតនៅថេរក្នុងពេលអនាគត។ អាយុសង្ឃឹមរស់នៅក្រុមអាយុផ្សេងទៀតអាចបកស្រាយដូចគ្នានេះ។ ឧទាហរណ៍ អាយុសង្ឃឹមរស់របស់ស្ត្រីនៅអាយុ ៤០ ឆ្នាំអាចបន្តរស់បានរហូតដល់ ៣៩,៣ ឆ្នាំ ទៀត ប្រសិនបើលក្ខខ័ណ្ឌនៃទម្រង់មរណភាពនៅកម្ពុជាឆ្នាំ២០១៩ ស្ថិតនៅថេរក្នុងពេលអនាគត ។

[3] United Nations Population Division (2013), *MORTPAK for Windows*, Version 4.3, United Nations, New York.

តារាង ៨.៣.១. តារាងវដ្តជីវិតប្រុស កម្ពុជា ឆ្នាំ២០១៩

អាយុ	m(x,n)	q(x,n)	l(x)	d(x,n)	L(x,n)	S(x,n)	T(x)	e(x)	a(x,n)
(១)	(២)	(៣)	(៤)	(៥)	(៦)	(៧)	(៨)	(៩)	(១០)
០	០,០១៧៧៩	០,០១៧៥១	១០០០០០	១៧៥១	៩៨៤១២	០,៩៨១២៨	៧៤៣០០០០	៧៤,៣០	០,០៩
១	០,០០០៨១	០,០០៣២៥	៩៨២៤៩	៣២០	៣៩២២៣០	០,៩៩៦៨២	៧៣៣១៥៨៨	៧៤,៦២	១,៦០
៥	០,០០០៤៦	០,០០២៣១	៩៧៩៣០	២២៦	៤៨៩០៨២	០,៩៩៧៨៧	៦៩៣៩៣៥៨	៧០,៨៦	២,៥០
១០	០,០០០៣៩	០,០០១៩៤	៩៧៧០៣	១៩០	៤៨៨០៤១	០,៩៩៦៩៦	៦៤៥០២៧៦	៦៦,០២	២,៥០
១៥	០,០០០៩៣	០,០០៤៦២	៩៧៥១៣	៤៥០	៤៨៦៥៥៦	០,៩៩៤២២	៥៩៦២២៣៥	៦១,១៤	២,៧៦
២០	០,០០១៣៤	០,០០៦៦៩	៩៧០៦៣	៦៤៩	៤៨៣៧៤៣	០,៩៩៣២០	៥៤៧៥៦៧៩	៥៦,៤១	២,៥៨
២៥	០,០០១៣៦	០,០០៦៧៧	៩៦៤១៤	៦៥៣	៤៨០៤៥៣	០,៩៩២៨៦	៤៩៩១៩៣៦	៥១,៧៨	២,៥២
៣០	០,០០១៥៣	០,០០៧៦០	៩៥៧៦១	៧២៨	៤៧៧០២២	០,៩៩១៩២	៤៥១១៤៨៤	៤៧,១១	២,៥៥
៣៥	០,០០១៧៤	០,០០៨៦៩	៩៥០៣៣	៨២៦	៤៧៣១៦៨	០,៩៩០១៧	៤០៣៤៤៦២	៤២,៤៥	២,៥៨
៤០	០,០០២២៧	០,០១១២៧	៩៤២០៨	១០៦១	៤៦៨៥១៥	០,៩៨៦៧៥	៣៥៦១២៩៣	៣៧,៨០	២,៦២
៤៥	០,០០៣១៩	០,០១៥៨៤	៩៣១៤៧	១៤៧៥	៤៦២៣០៧	០,៩៧៨៩៧	៣០៩២៧៧៨	៣៣,២០	២,៦៨
៥០	០,០០៥៤៧	០,០២៧០២	៩១៦៧១	២៤៧៧	៤៥២៥៨៤	០,៩៦៨២២	២៦៣០៤៧២	២៨,៦៩	២,៦៧
៥៥	០,០០៧៥៨	០,០៣៧២៤	៨៩១៩៥	៣៣២២	៤៣៨២០០	០,៩៥១៨១	២១៧៧៨៨៨	២៤,៤២	២,៦៦
៦០	០,០១២៧៣	០,០៦១៨១	៨៥៨៧៣	៥៣០៨	៤១៧០៨៣	០,៩២០៥២	១៧៣៩៦៨៨	២០,២៦	២,៦៩
៦៥	០,០២១០៥	០,១០០៣២	៨០៥៦៥	៨០៨២	៣៨៣៩៣៤	០,៨៧៣៣៧	១៣២២៦០៥	១៦,៤២	២,៦៦
៧០	០,០៣៤២៧	០,១៥៨៥២	៧២៤៨៣	១១៤៩០	៣៣៥៣១៥	០,៧៩៧២២	៩៣៨៦៧២	១២,៩៥	២,៦៤
៧៥	០,០៥៨៤៦	០,២៥៦២០	៦០៩៩៣	១៥៦២៧	២៦៧៣២១	០,៥៥៦៩៤	៦០៣៣៥៧	៩,៨៩	២,៥៩
៨០	០,១៣៥០០	,,,	៤៥៣៦៦	៤៥៣៦៦	៣៣៦០៣៦	,,,	៣៣៦០៣៦	៧,៤១	៧,៤១

សម្គាល់: *m(x,n) =អាយុជាក់លាក់នៅចំណុចកណ្តាលអត្រាមរណភាព*

*a(x,n) = ចំនួននាក់-ឆ្នាំមធ្យមដែលនៅរស់សម្រាប់អ្នកដែលបានស្លាប់រវាងអាយុ **x** និង **x+n***

*nqx = ប្រូបាប៊ីលីតេនៃការស្លាប់អាយុជាក់លាក់ **x** និង **x+n** (អត្រាស្លាប់នៅអាយុជាក់លាក់)*

*l(x) = ចំនួនអ្នកនៅរស់នៃអាយុ **x,***

*ndx = ចំនួនអ្នកស្លាប់ដែលកើតមានឡើងរវាងអាយុ **x** និង **x+n,***

*nLx = ចំនួននាក់-ឆ្នាំដែលបានរស់រវាងអាយុ **x** និង **x+n,***

*5Sx = ផលធៀបរស់រានមានជីវិតសម្រាប់អ្នកមានអាយុ **x** ដល់ **x+5** រស់រានជីវិត **5** ឆ្នាំដល់អាយុ x+5 to x+90 = 5Lx+5/5Lx*

*Tx = ចំនួនអ្នករស់-ឆ្នាំបន្ទាប់ពីអាយុ **x,***

e(x) =** អាយុសង្ឃឹមរស់នៅអាយុ **x,

*ជំហ៊ុងត្រូវបញ្ចូលទិន្នន័យ **S(x,n)** សម្រាប់ការរស់រានមានជីវិតអាយុ **5** ដំនាន់ ក្នុងក្រុម **0-4 = L(0,5) / 500000***

បន្ទាប់ត្រូវបញ្ចូលទិន្នន័យ S(x,n) is for S(0,5) = L(5,5) / L(0,5)

ចុងក្រោយត្រូវបញ្ចូលទិន្នន័យ S(x,n) is S(75+,5) = T(80) / T(75)

កម្រិតមរណភាពរបស់ប្រទេសជាទូទៅបញ្ជាក់ដោយអាយុកំណើតសង្ឃឹមរស់ និងត្រូវបានគណនាជាច់ដោយឡែករវាងប្រុស និងស្រី។ ករណីកម្ពុជាកម្រិតមរណភាពក្នុងតារាងវដ្តជីវិតមានភាព ស៊ីសង្វាក់គ្នានឹងមរណភាពកុមារអាយុក្រោម ៥ ឆ្នាំ និងបណ្តាប្រទេសកំពុងអភិវឌ្ឍន៍ផ្សេងទៀត ។

តារាង ៨.៣.១. តារាងវដ្តជីវិតស្រី កម្ពុជា ឆ្នាំ២០១៩

អាយុ	m(x,n)	q(x,n)	l(x)	d(x,n)	L(x,n)	S(x,n)	T(x)	e(x)	a(x,n)
(១)	(២)	(៣)	(៤)	(៥)	(៦)	(៧)	(៨)	(៩)	(១០)
០	០,០១៤៨៧	០,០១៤៦៨	១០០០០០	១៤៦៨	៩៨៦៧០	០,៩៨៤២៥	៧៦៨០០០០	៧៦,៨០	០,០៩
១	០,០០០៦៩	០,០០២៧៥	៩៨៥៣២	២៧១	៣៩៣៤៥២	០,៩៩៧៦៩	៧៥៨១៣២៩	៧៦,៩៤	១,៥០
៥	០,០០០២៦	០,០០១៣១	៩៨២៦១	១២៩	៤៩០៩៨៤	០,៩៩៨៧០	៧១៨៧៨៧៧	៧៣,១៥	២,៥០
១០	០,០០០២៦	០,០០១២៩	៩៨១៣២	១២៧	៤៩០៣៤៤	០,៩៩៨៣០	៦៦៩៦៨៩៣	៦៨,២៤	២,៥០
១៥	០,០០០៤៦	០,០០២២៩	៩៨០០៥	២២៥	៤៨៩៥១០	០,៩៩៧១៤	៦២០៦៥៤៩	៦៣,៣៣	២,៧០
២០	០,០០០៦៨	០,០០៣៤១	៩៧៧៨០	៣៣៣	៤៨៨១១០	០,៩៩៦២០	៥៧១៧០៣៩	៥៨,៤៧	២,៦២
២៥	០,០០០៨៣	០,០០៤១៤	៩៧៤៤៧	៤០៣	៤៨៦២៥៤	០,៩៩៥៦៦	៥២២៨៩២៩	៥៣,៦៦	២,៥៦
៣០	០,០០០៩១	០,០០៤៥៦	៩៧០៤៤	៤៤៣	៤៨៤១៤៣	០,៩៩៥០១	៤៧៤២៦៧៥	៤៨,៨៧	២,៥៦
៣៥	០,០០១១៣	០,០០៥៦២	៩៦៦០២	៥៤៣	៤៨១៧២៥	០,៩៩២៨៨	៤២៥៨៥៣២	៤៤,០៨	២,៦៤
៤០	០,០០១៧៩	០,០០៨៩០	៩៦០៥៨	៨៥៥	៤៧៨២៩៥	០,៩៨៩៤៥	៣៧៧៦៨០៨	៣៩,៣២	២,៦៦
៤៥	០,០០២៥១	០,០១២៤៨	៩៥២០៤	១១៨៨	៤៧៣២៥០	០,៩៨៣៨២	៣២៩៨៥១២	៣៤,៦៥	២,៦៧
៥០	០,០០៤១២	០,០២០៤១	៩៤០១៦	១៩១៩	៤៦៥៥៩៤	០,៩៧៥៩៩	២៨២៥២៦២	៣០,០៥	២,៦៦
៥៥	០,០០៥៧២	០,០២៨២១	៩២០៩៧	២៥៩៨	៤៥៤៤១៤	០,៩៦៣៥៤	២៣៥៩៦៦៨	២៥,៦២	២,៦៦
៦០	០,០០៩៦០	០,០៤៦៩៤	៨៩៤៩៨	៤២០១	៤៣៧៨៤៨	០,៩៣៧៨៣	១៩០៥២៥៤	២១,២៩	២,៧០
៦៥	០,០១៦៨០	០,០៨០៨៥	៨៥២៩៧	៦៨៩៧	៤១០៦២៨	០,៨៩២៩៧	១៤៦៧៤០៦	១៧,២០	២,៧០
៧០	០,០២៩៧២	០,១៣៩០០	៧៨៤០១	១០៨៩៧	៣៦៦៦៧៩	០,៨១៨២៨	១០៥៦៧៧៨	១៣,៤៨	២,៦៨
៧៥	០,០៥២៦៥	០,២៣៤០៤	៦៧៥០៣	១៥៧៩៩	៣០០០៤៧	០,៥៦៥២១	៦៩០០៩៩	១០,២២	២,៦៣
៨០	០,១៣២៥៦	,,,	៥១៧០៥	៥១៧០៥	៣៩០០៥២	,,,	៣៩០០៥២	៧,៥៤	៧,៥៤

រូប ៨.៣.១ បង្ហាញក្រមទម្រង់អាយុមរណភាពយោងតាម lx (ចំនួនអ្នកនៅរស់នៃអាយុ x) ។ បន្ទាប់ពីការចាប់ផ្តើមធ្លាក់ចុះនៃអត្រាមរណភាពសន្សឹមៗ គឺជាអំឡុងពេលមានស្ថេរភាពហើយក៏មានការ ធ្លាក់ចុះយ៉ាងយ៉ាងលឿនក្នុងអត្រាមរណភាព។ នេះជាប្រភេទមរណភាព។ ចំណុចសំខាន់គួរកត់សម្គាល់ថា ទម្រង់នៃមរណភាពក្នុងចំណោមប្រជាជនទាំងមូលជាទូទៅអត្រាខ្ពស់មានក្នុងចំណោមប្រុស(អត្រារស់រានមានជីវិតខ្ពស់ក្នុងចំណោមស្រី) ។

រូប ៨.៣.១. សមាសភាពអាយុ ភាពរស់រានមានជីវិត តាមភេទ កម្ពុជា ឆ្នាំ២០១៩

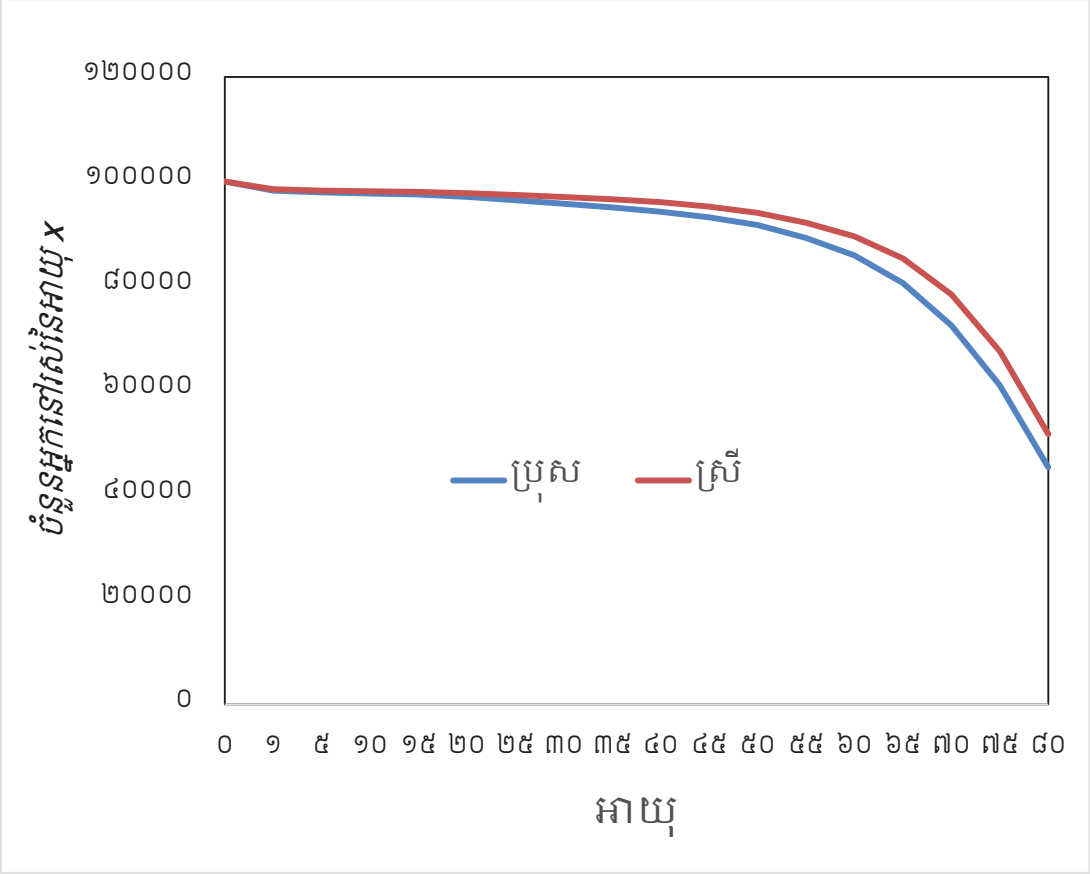

៨.៤. មរណភាពមាតា

ក្នុងអំឡុងបីទស្សវត្សន៍ចុងក្រោយ អត្រាមរណភាពមាតាមានអត្រាខ្ពស់ក្នុងប្រទេសកំពុងអភិវឌ្ឍន៍ ត្រូវបានទទួលស្គាល់កាន់តែខ្លាំងឡើងថាជាបញ្ហាប្រឈមក្នុងវិស័យសុខភាពសាធារណៈ។ ការពិតគួរឱ្យចាប់អារម្មណ៍នោះគឺផលធៀបនៃមរណភាពមាតា (កំណត់ដោយចំនួនមរណភាពមាតាក្នុងកំឡុងពេលផ្តល់ ១០០.០០០ កំណើតរស់នៅក្នុងអំឡុងពេលដូចគ្នា) នៅប្រទេសកំពុងអភិវឌ្ឍន៍ផលធៀបនេះ គឺមានចំនួនច្រើនជាង ១០០ ដងធៀបនឹងប្រទេសអភិវឌ្ឍន៍។ មរណភាពមាតាត្រូវបានកំណត់ជាសូចនាករ សុខភាពដែលមានភាពខុស គ្នាខ្លាំងរវាងប្រទេសកំពុងអភិវឌ្ឍន៍និងប្រទេសអភិវឌ្ឍន៍។ ការស្លាប់របស់មាតាក្នុងអំឡុងពេលមានគ៌រ គឺជាសូចនាករបញ្ជាក់ពីគុណភាពសេវាសុខភាព។ បញ្ហាចម្បងភាគច្រើននៃមរណភាពមាតាគឺអាចបង្ការបាន។ បន្ថែមលើសពីនេះទៀតមរណភាពមាតា គឺជាសោកនាដកម្មមួយក្នុងចំណោមសោកនាដកម្មធំបំផុតដែលអាចកើតមាននៅក្នុងគ្រួសារ ដែលអាចបង្កជាផលវិបាកជាយ៉ាងធំធេងសម្រាប់កុមារកំព្រា ប្តី/ប្រពន្ធនិងសមាជិកគ្រួសារដ៏ទៃទៀត និងសង្គមជាតិផងដែរ។

បញ្ហាមរណភាពមាតាត្រូវបានលើកយកមកពិភាក្សានៅសន្និសិទ្ធជាច្រើន និងជាបញ្ហាថ្មីៗដែលមានសារសំខាន់ជាផ្នែកមួយនៃគោលដៅ SDG ដែលបានរៀបរាប់ខាងលើ។ ចំណុចដៅចំនួន ៦ ដែលទាក់ទងនឹងមរណភាពមាតាដែលមានក្នុងគោលដៅទី ៣ នៅក្នុងរបៀបវារៈឆ្នាំ ២០៣០ នោះគឺ កាត់បន្ថយជាសកលនូវផលធៀបមរណមាតាឲ្យបានទាបជាង ៧០ ក្នុង ១០០.០០០ កំណើតរស់ ។

មានវិធីសាស្ត្រជាច្រើនដើម្បីគណនាមរណមាតា ប៉ុន្តែដែលសមស្រប និងជឿជាក់បំផុតនោះគឺផ្អែកលើសំណួរដោយផ្ទាល់ដែលជាក់បញ្ចូលក្នុងជំរឿនពីសេសក្នុងផ្នែកមរណភាពមនុស្សពេញវ័យ។ សម្រាប់ស្ត្រីក្នុងអាយុ ១៥-៤៩

ដែលបានស្លាប់ក្នុងអំឡុងពេល ១២ ខែមុនពេលធ្វើជំរឿន ត្រូវបានសួរថាតើស្ត្រីនោះបានស្លាប់ក្នុងពេលមានគ៌រ ឬពេលសម្រាលកូន ឬ ៤២ ថ្ងៃក្រោយពេលសម្រាលកូន។ ជួនកាលសំណួរ អាចរាប់បញ្ចូលតើស្ត្រីនោះស្លាប់នៅកន្លែងណា (មន្ទីរពេទ្យ មណ្ឌលសុខភាព នៅផ្ទះ) ហើយមាននរណាម្នាក់ជួយនាងពេលមុនពេលស្លាប់ដែរឬទេ (វេជ្ជបណ្ឌិត គ្រូពេទ្យ ឆ្មបឯកទេស ឆ្មបបុរាណ) ។

ជាទូទៅ ករណីមរណមនុស្សពេញវ័យ ត្រូវបានស្រង់រាប់មិនអស់ទៅតាមការរំពឹងទុកឡើយ។ មានវិធីសាស្ត្រជាច្រើនត្រូវបានកែតម្រូវលើទិន្នន័យដើម្បីទទួលបានភាពប្រសើរ។ ករណីនេះការគណនាមានការលំបាក និងកម្រិតជឿជាក់ទាប ។

ការលើកឡើងខាងលើនូវបណ្តាសំណួរ រាប់បញ្ចូលក្នុងចំណោមចំនួនសមាជិកគ្រួសារដែលបានស្លាប់ក្នុងរយៈពេល ១២ កន្លងមក។ ដូចដែលបានពន្យល់ខាងដើមព័ត៌មាននេះត្រូវបានស្រង់សម្ភាសន៍ មិនអស់នូវចំនួនអ្នកស្លាប់ដោយរាប់បញ្ចូលទាំងអ្នកស្លាប់ដែលចាត់ទុជាមរណភាពមាតាផងដែរ ។

យោងតាមជំរឿនឆ្នាំ២០១៩ ទិន្នន័យគណនាដោយផ្ទាល់ (មិនមានការកែតម្រូវ) ត្រូវបានគណនាឃើញផលធៀប ឬអត្រាមរណភាពមាតា មាន ១៤០,៨ ក្នុងចំណោម ១០០.០០០ កំណើតរស់ ។ សូចនាករនេះហាក់បង្ហាញពីការរាប់សម្ភាសន៍មិនអស់នូវចំនួនមរណភាពមាតា។ ទោះជាយ៉ាងណាក៏ដោយការកែតម្រូវត្រូវបានធ្វើឡើងដើម្បីវាយតម្លៃគុណភាពនៃការធ្វើចំណាត់ថ្នាក់ការស្លាប់របស់មាតាក្នុងករណីអវត្តមាននៃវិធីសាស្ត្រផ្លូវការ។ ក្នុងករណីនេះជាទូទៅមិនផ្តល់អនុសាសន៍សម្រាប់ធ្វើការកែតម្រូវមរណភាពតាមក្រុមអាយុឡើយ ។ មានការស៊ីសង្វាក់នៅក្នុងការវាយតម្លៃមរណភាពមាតា តម្រូវឲ្យមានការវិភាគជាពិសេសជាងការរកឃើញបឋមនេះ។ ករណីមរណភាពមាតានឹងត្រូវបានវិភាគស៊ីជម្រៅ ក្នុងរបាយការណ៍វិភាគស៊ីជម្រៅដែលគ្រោងធ្វើ។ ទោះបីយ៉ាងណា មិនមានការកែតម្រូវ ឬកែសម្រួលទៅលើការគណនាអត្រាមរណភាពមាតាឡើយ ហើយអត្រានេះមានទាបជាងក្នុងឆ្នាំ២០០៨ ដែលបានរកឃើញកាលនោះមាន ៤៦០,៨ ក្នុង ១០០.០០០កំណើតរស់ ។

រូបភាព ៨.៤.១. អត្រាមរណភាពមាតា កម្ពុជាឆ្នាំ ២០០៨ ២០១៤ និង ២០១៩

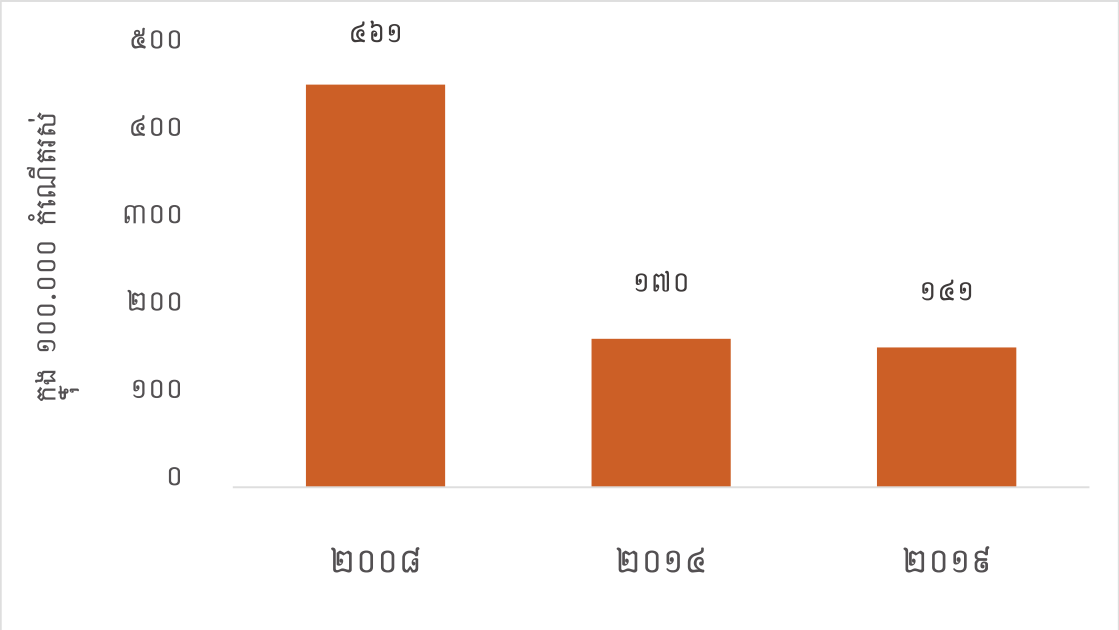

ជំពូក ៩
ពិការភាព

៩.១. ទស្សនទាន

ជាលើកទីមួយហើយដែលសំណួរអំពីពិការក្នុងសកម្មភាពរស់នៅប្រចាំថ្ងៃ សម្រាប់មនុស្ស អាយុ ៥ ឆ្នាំឡើង ត្រូវបានបញ្ចូលទៅក្នុងតារាងសំណួរជំរឿនប្រជាជនទូទៅ ឆ្នាំ២០១៩។ មានមូលហេតុបីប្រភេទសំខាន់សម្រាប់ធ្វើការវាស់វែងពិការនៅក្នុងជំរឿននេះគឺ៖

(ក) ដើម្បីផ្តល់សេវាកម្មនានា រាប់បញ្ចូលទាំងការអភិវឌ្ឍន៍នៃកម្មវិធីអោយបានច្បាស់លាស់ គោលនយោបាយសម្រាប់ការផ្តល់សេវាកម្មជាក់លាក់ និងការវាយតម្លៃនៃកម្មវិធី ឬសេវាកម្មទាំងនោះ។ ការផ្តល់សេវាកម្មនានារាប់បញ្ចូលតម្រូវការសម្រាប់លំនៅដ្ឋាន ការដឹកជញ្ជូន ឧបករណ៍ និតិសម្បទាវិជ្ជាជីវៈ ការអប់រំ ក្នុងរយៈពេលវែង។

(ខ) ដើម្បីតាមដានកិច្ចដំណើរការ ការថែទាំបឋម ដែលជាសូចនាករបង្ហាញអំពីស្ថានភាពទូទៅរបស់សង្គម។ ដើម្បីពិនិត្យមើលពីវឌ្ឍនភាព រាប់បញ្ចូលទាំងការប៉ាន់ស្មានអត្រាពិការភាព និងវិភាគពីនិន្នាការផ្លាស់ប្តូរ។

(គ) ដើម្បីពិនិត្យវាយតម្លៃលើវិសមភាពដែលទទួលរងដោយជនពិការ និងដើម្បីវាយតម្លៃផលប៉ះពាល់ នៃច្បាប់ និងគោលនយោបាយស្តីពីការរើសអើងជនពិការ។ ទិន្នន័យពិការភាព អាចជួយដល់ការវាយតម្លៃ សេវាកម្ម និងកម្មវិធីនានា ដើម្បីសម្រេចបានឱកាសស្មើគ្នាក្នុងគ្រប់វិស័យ ជាពិសេសគឺអ្នកដែលជួបប្រទះការលំបាកក្នុងការរស់នៅប្រចាំថ្ងៃ។

ទិន្នន័យអំពីពិការភាពទាំងប្រាំមួយប្រភេទ ដែលបានប្រមូលក្នុងជំរឿនទូទៅប្រជាជននៅព្រះរាជាណាចក្រកម្ពុជាឆ្នាំ ២០១៩ មានដូចខាងក្រោម៖

(១) ពិការភាពក្នុងការមើល (ភ្នែក): មនុស្សម្នាក់ដែលមានពិការភាពក្នុងការមើលក្នុងកម្រិតណាមួយ បើទោះបីជាប្រើវ៉ែនតាក៏ដោយ ហើយនៅតែមិនអាចមើលអ្វីឃើញ ឬភ្នែកងងឹត ឬ មិនអាចមើលឃើញអ្វីទាំងអស់ (សូម្បីតែពន្លឺ) ត្រូវបានចាត់ទុកថា អសមត្ថភាពក្នុងការមើល ឬពិការភ្នែក។ មនុស្សម្នាក់ដែលមើលច្បាស់តែភ្នែកម្ខាង ឬ មើលឃើញតែចំពោះមុខក៏ត្រូវបានចាត់ទុកថាពិការភាពក្នុងការមើលផងដែរ។ មនុស្សម្នាក់មានបញ្ហានៅក្នុងការមើលជិតឬឆ្ងាយ ប៉ុន្តែអាចមើលបានច្បាស់ដោយពាក់វ៉ែនតា គឺមិនត្រូវបានចាត់ទុកថាពិការភាពក្នុងការមើលនោះទេ។

(២) ពិការភាពក្នុងការស្តាប់ឮ (ថ្លង់): មនុស្សម្នាក់ដែលមានកម្រិតណាមួយក្នុងការស្តាប់ឮ ទោះបីជាប្រើឧបករណ៍ជំនួយការស្តាប់ក៏ដោយ ត្រូវបានចាត់ទុកថា អសមត្ថភាពក្នុងការស្តាប់ឮ ឬពិការភាពក្នុងការស្តាប់ឮ។ ពិការភាពប្រភេទនេះ រួមទាំងមនុស្សម្នាក់ដែលស្តាប់អ្វីមិនឮទាំងអស់ ឬអាចឮតែសម្លេងខ្លាំងតែប៉ុណ្ណោះ ឬអាចស្តាប់ឮនៅពេលដែលពួកគេស្ថិតនៅក្នុងបរិយាកាសដែលមានសំឡេងអឺងកងមួយ ឬពួកគេមានបញ្ហាក្នុងការសម្គាល់សំឡេងចេញពីប្រភពផ្សេងៗ។ លើសពីនេះទៀត មនុស្សម្នាក់ដែលស្តាប់ឮតាមរយៈ ត្រចៀកម្ខាង ប៉ុន្តែត្រចៀកម្ខាងទៀតរបស់គាត់

ស្តាប់មិនឮ ក៏ត្រូវចាត់ទុកថាពិការភាពក្នុងការស្តាប់ឮផងដែរ។ មនុស្សម្នាក់ដែលអាចស្តាប់ឮដោយឧបករណ៍ជំនួយការស្តាប់ មិនត្រូវបានចាត់ទុកថា អសមត្ថភាពក្នុងការស្តាប់ឮនោះទេ។

(៣) ពិការភាពក្នុងការដើរ ឬឡើងជណ្តើរ : មនុស្សម្នាក់មានការលំបាក ទោះក្នុងកម្រិតណាមួយនៅពេលធ្វើចលនាក្នុងបរិស្ថានជុំវិញខ្លួនដោយប្រើជើងត្រូបានចាត់ទុកថា ពិការភាព។ ពិការភាពប្រភេទនេះរួមទាំង មនុស្សម្នាក់ដែលមានបញ្ហាខ្លះក្នុងការដើរជិតឬឆ្ងាយ ឬឡើង ឬចុះជណ្តើរ មនុស្សម្នាក់ដែលមិនអាចដើរចំងាយណាមួយ ដោយគ្មានឈប់សម្រាក ហើយពួកគេមិនអាចដើរបានដោយគ្មានឧបករណ៍ជំនួយក្នុងការដើរដូចជា ដំបងឈើច្រត់ ឈើឆ្កាប។ លើសពីនេះ មនុស្សម្នាក់ដែលមិនអាចឈរបានយូរជាងមួយឬពីរនាទី ឬត្រូវការកៅអីកង់ដើម្បីផ្លាស់ទីពីកន្លែងមួយទៅកន្លែង ក៏ត្រូវបានគេចាត់ទុកថាស្ថិតនៅក្នុង ពិការភាពប្រភេទនេះផងដែរ។

(៤) ពិការភាពក្នុងការចងចាំ ឬការផ្តោតអារម្មណ៍ : មនុស្សម្នាក់ត្រូវបានរកឃើញថា មានបញ្ហាខ្លះក្នុងការចងចាំ ឬផ្តោតអារម្មណ៍ លើសកម្មភាពប្រចាំថ្ងៃ ត្រូវបានចាត់ទុកថា ពិការភាពក្នុងការចងចាំ ឬការផ្តោតអារម្មណ៍។ ពិការភាពប្រភេទនេះរួមទាំង មនុស្សម្នាក់ដែលមានបញ្ហាក្នុងការស្វែងរកផ្លូវ ផ្តោតអារម្មណ៍លើអ្វីដែលពួកគេកំពុងធ្វើ ឬចងចាំកន្លែងដែលខ្លួនរស់នៅប៉ុន្មានខែកន្លងទៅ។ លើសពីនេះទៀត មនុស្សម្នាក់មិនអាចនឹកឃើញនូវអ្វីដែលអ្នកណាម្នាក់ទើបនិយាយមកកាន់ខ្លួន ឬហាក់ច្រឡំ ឬមានអារម្មណ៍ភ័យខ្លាច ក៏ត្រូវបានទុកថាពិការភាពក្នុងការចងចាំ ឬផ្តោតអារម្មណ៍ផងដែរ។ ទាំងនេះអាចបណ្តាលមកពី ស្ថានភាពប្រចាំថ្ងៃ រួមមានបន្ទុកការងារខ្ពស់ ឬជាលទ្ធផលការប្រើបាស់សារធាតុញៀនណាមួយ ឬមូលហេតុចម្បងណាផ្សេងទៀត ដែលបង្ករអោយមានពិការភាពក្នុងប្រភេទនេះ។

(៥) ពិការភាពក្នុងការថែទាំខ្លួនឯង : មនុស្សម្នាក់ដែលមានការលំបាកក្នុងការថែទាំខ្លួន ដោយខ្លួនឯងផ្ទាល់ត្រូវបានចាត់ទុកថា ពិការភាពក្នុងការថែទាំខ្លួនឯង។ ពិការភាពប្រភេទនេះរួមមាន ការងារប្រចាំថ្ងៃដូចជា ការលាងសម្អាត ការស្លៀកពាក់ ឬតុបតែងខ្លួន។ ការលាងសម្អាតគឺសំដៅដល់ ដំណើរការនៃការលាងជម្រះខ្លួនទាំងមូល (ធម្មតាជាមួយសាប៊ូ និងទឹក)។ សកម្មភាពនៃការលាងសម្អាត រួមមាន ការបោកសំលៀកបំពាក់ ព្រមទាំងប្រមូលរបស់របរដែលចាំបាច់មានដូចជា សាប៊ូ សំលៀកបំពាក់ ឬទឹក។ ការស្លៀកពាក់ សំដៅដល់ស្ថានភាពទាំងអស់នៃការស្លៀកសំលៀកបំពាក់។ មនុស្សម្នាក់ដែលមិនអាចធ្វើការងារទាំងនេះដោយខ្លួនឯងបាន ត្រូវបានចាត់ថាមានពិការភាពប្រភេទនេះ។

(៦)ពិការភាពក្នុងការទំនាក់ទំនងដោយសារសុខភាពផ្លូវកាយ ផ្លូវចិត្ត ឬផ្លូវអារម្មណ៍ : មនុស្សម្នាក់ដែលមានបញ្ហា សុខភាពផ្លូវកាយ ផ្លូវចិត្ត ឬផ្លូវអារម្មណ៍ ដែលប៉ះពាល់ដល់ ការនិយាយ ការស្តាប់ ឬការយល់ និងកម្រិតក្នុងការធ្វើសកម្មភាពទំនាក់ទំនងប្រចាំថ្ងៃ។ ពិការភាពប្រភេទនេះរួមមាន មនុស្សម្នាក់ដែលអាចមានបញ្ហាយល់ខុសនៅពេលសន្ទនា ឬ មធ្យោបាយផ្សេងៗក្នុងការទំនាក់ទំនង។ ការទំនាក់ទំនងសំដៅដល់ ការផ្លាស់ប្តូរព័ត៌មានឬគំនិតគ្នាទៅវិញទៅមក។ ការផ្លាស់ប្តូរព័ត៌មានឬគំនិតឬប្តូរគំនិត គឺធ្វើឡើងដោយប្រើប្រាស់សំឡេង សញ្ញាសម្គាល់ ឬការសរសេរព័ត៌មាន។

៩.២. កម្រិតពិការភាព

តារាង ៩.២.១. បង្ហាញពីអត្រាពិការភាព បែងចែកតាម ភេទ តំបន់។ ឆ្លើយតបទៅនឹងប្រភេទពិការទាំងប្រាំមួយដោយធ្វើចំណាត់ថ្នាក់ជាបីប្រភេទ (ពិការខ្លះ ពិការខ្លាំង និងមិនអាចធ្វើអ្វីបានសោះ) កើតឡើងសូម្បីតែមួយកម្រិតនៅក្នុងប្រភេទពិការទាំងប្រាំមួយ ពិការណាមួយ (មិនអាចធ្វើអ្វីបានសោះ)។ អត្រានៃប្រជាជន មានពិការកម្រិតណាមួយ (ដូចបានរៀបរាប់ខាងលើ)។ អត្រាពិការភាពអាយុ ៥ ឆ្នាំឡើងនៅកម្ពុជា សម្រាប់កម្រិតពិការណាមួយមាន ៤,៩ ភាគរយ (តារាង ៩.២.១)។ អត្រាពិការខ្លាំងក្នុងចំណោមប្រជាជនកម្ពុជានៅមានកម្រិតទាបត្រឹម ០,៩ ភាគរយ ដោយឡែកពិការធ្ងន់ធ្ងរធ្វើអ្វីមិនកើតមានអត្រាទាបបំផុតក្នុងចំណោមប្រជាជនកម្ពុជា ០,៣ ភាគរយ។ បែងចែកតាមភេទ ស្ត្រីមានអត្រា ១ ភាគរយខ្ពស់ជាងបុរស (៤,២ ភាគរយ ទល់នឹង ៥,៥ ភាគរយ) ដែលទម្រង់នេះស្របគ្នានឹងកម្រិតអត្រាពិការខ្លាំង។ បែងចែកតាមតំបន់នៅអត្រាពិការក្នុងកម្រិតណាមួយនៅជនបទខ្ពស់ជាងអត្រាពិការនៅតំបន់ទីប្រជុំជន (៤,២ ភាគរយ ទល់នឹង ៥,៣ ភាគរយ)។ ទម្រង់ផ្សេងគ្នានៃកម្រិតពិការតាមភេទមានលក្ខណៈស៊ីសង្វាក់គ្នាទាំងនៅជនបទ និងតំបន់ប្រជុំជន លើកលែងតែពិការភាពធ្ងន់ធ្ងរនៅតំបន់ទីប្រជុំជន និងជនបទដូចគ្នា។ ទម្រង់នេះមានលក្ខណៈដូចគ្នាទាំងប្រុស និងស្រី។

តារាង ៩.២.១. អត្រាពិការភាពអាយុ ៥ ឆ្នាំឡើង បែងចែកតាមកម្រិតពិការភាព ភេទ តំបន់ កម្ពុជា ឆ្នាំ ២០១៩

តំបន់	ចំនួនប្រជាជនអាយុ ៥ ឆ្នាំឡើង	សរុប	មិនពិការ	ពិការខ្លះ	ពិការខ្លាំង	មិនអាចធ្វើអ្វីបានសោះ
(១)	(២)	(៣)	(៤)	(៥)	(៦)	(៧)
កម្ពុជា						
ទាំងពីរភេទ	១៤.១០២.០៥២	១០០	៩៥,១	៣,៧	០,៩	០,៣
ប្រុស	៦.៨២៥.៨៧៤	១០០	៩៥,៨	៣,២	០,៧	០,៣
ស្រី	៧.២៧៦.១៧៨	១០០	៩៤,៥	៤,២	១,០	០,៣
ទីប្រជុំជន						
ទាំងពីរភេទ	៥.៦២២.៨៧០	១០០	៩៥,៧	៣,២	០,៧	០,៣
ប្រុស	២.៧២៩.៦១០	១០០	៩៦,៣	២,៨	០,៦	០,៣
ស្រី	២.៨៩៣.២៦០	១០០	៩៥,២	៣,៦	០,៨	០,៣
ជនបទ						
ទាំងពីរភេទ	៨.៤៧៩.១៨២	១០០	៩៤,៧	៤,០	១,០	០,៣
ប្រុស	៤.០៩៦.២៦៤	១០០	៩៥,៥	៣,៥	០,៨	០,៣
ស្រី	៤.៣៨២.៩១៨	១០០	៩៤,០	៤,៦	១,១	០,៣

តារាង ៩.២.២. អត្រាពិការភាពបែងចែកតាមកម្រិតពិការ ភេទ តំបន់ ។ ក្នុងចំណោមប្រជាជនពិការទាំងអស់ ៦៨៩.៥៣២ នាក់ ក្នុងនោះពិការខ្លះៗមាន ៧៤,៣ ភាគរយ ពិការខ្លាំងមាន ១៩,៤ ភាគរយ និងពិការមិនអាចធ្វើអ្វីបានសោះមាន ៦,៣ ភាគរយ ។

តារាង ៩.២.២. អត្រាពិការភាពអាយុ ៥ ឆ្នាំឡើង បែងចែកតាមកម្រិតពិការភាព ភេទ តំបន់ កម្ពុជា ឆ្នាំ ២០១៩

តំបន់	ចំនួនពិការអាយុ ៥ ឆ្នាំឡើង	សរុប	ពិការខ្លះ	ពិការខ្លាំង	មិនអាចធ្វើអ្វីបានសោះ
(១)	(២)	(៣)	(៤)	(៥)	(៦)
សរុប					
ទាំងពីរភេទ	៦៨៩.៥៣២	១០០	៧៤,៣	១៩,៤	៦,៣
ប្រុស	២៨៦.៦៥៩	១០០	៧៤,៦	១៨,៨	៦,៦
ស្រី	៤០២.៨៧៣	១០០	៧៤,២	១៩,៧	៦,១
ទីប្រជុំជន					
ទាំងពីរភេទ	២៣៩.១៣៥	១០០	៧៤,៣	១៨,៤	៧,៤
ប្រុស	១០០.៤៩៨	១០០	៧៤,៤	១៧,៨	៧,៨
ស្រី	១៣៨.៦៣៧	១០០	៧៤,២	១៨,៨	៧,០
ជនបទ					
ទាំងពីរភេទ	៤៥០.៣៩៧	១០០	៧៤,៣	១៩,៩	៥,៨
ប្រុស	១៨៦.១៦១	១០០	៧៤,៦	១៩,៤	៥,៩
ស្រី	២៦៤.២៣៦	១០០	៧៤,១	២០,២	៥,៧

ដំរឿនឆ្នាំ២០១៩ អត្រាពិការនៅក្នុងប្រទេសកម្ពុជាមានការប្រែប្រួលខ្លាំងជាមួយនឹងការកើនឡើងនៃអាយុ (រូប ៩.២.១) ។ នៅគ្រប់កម្រិតនៃពិការអត្រាស្ថិតក្នុងកម្រិតពី ១,២ ភាគរយ សម្រាប់ក្រុមអាយុ ៥-១៤ ឆ្នាំ ទៅ ២៥,៦ ភាគរយ សម្រាប់ក្រុមអាយុ ៦០ ឆ្នាំឡើង។ អត្រាជនពិការបានចាប់ផ្តើមកើនបន្តិច នៅក្នុងក្រុមអាយុវ័យកណ្តាលពី ១,៤ ភាគរយ សម្រាប់ក្រុមអាយុ ១៥-៣៤ ឆ្នាំទៅ ៥,២ ភាគរយសម្រាប់អាយុ ៣៥-៥៩ ឆ្នាំ ។ មានទំនាក់ទំនងជាវិជ្ជមានរវាងស្ថានភាពពិការ និងអាយុ ដែលជនពិការធ្ងន់ធ្ងរកើនឡើងប្រាំដងពីក្រុមអាយុវ័យកណ្តាលទៅក្រុមអាយុវ័យចាស់ដូចបានឃើញក្នុងរូប (៥,២ ភាគរយ ទល់នឹង ២៥,៦ ភាគរយ) ។

រូប ៩.២.១. អត្រាពិការភាពអាយុ ៥ ឆ្នាំឡើង បែងចែកតាមក្រុមអាយុ ភេទ កម្ពុជា ឆ្នាំ ២០១៩

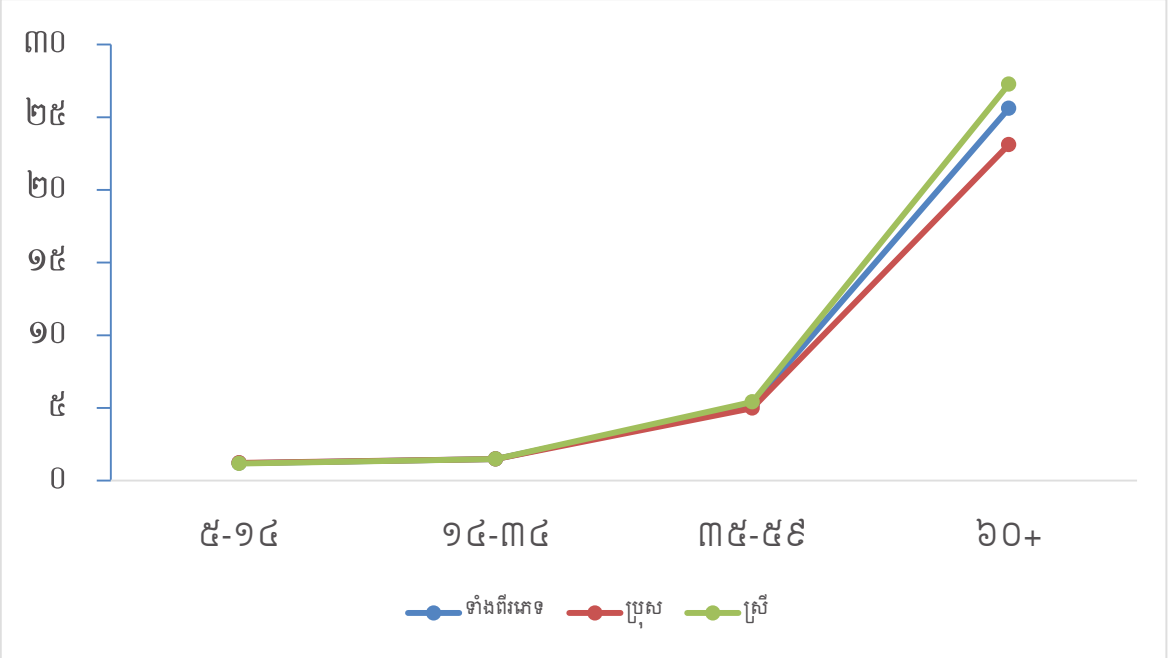

សមាមាត្រក្នុងចំណោមជនពិការ តាមរយៈការមើលសូម្បីពាក់វ៉ែនតាក្តី (៣,៦ ភាគរយ)មានអត្រាខ្ពស់ជាងប្រភេទពិការផ្សេងទៀត។ ប្រភេទពិការផ្សេងទៀតមាននៅក្នុងកម្រិតពី ២,៣ ភាគរយ (សម្រាប់ការថែទាំខ្លួនឯង និងដោយប្រើប្រាស់ភាសាធម្មតាសម្រាប់ទំនាក់ទំនង) ទៅ ២,៩ ភាគរយ (ការក្នុងស្តាប់សូម្បីប្រើប្រាស់ឧបករណ៍ជំនួយការស្តាប់)។

តារាង ៩.២.៣. បែងចែកភាគរយនៃប្រជាជនពិការអាយុ ៥ ឆ្នាំឡើង តាមប្រភេទ ពិការ ភេទ និងតំបន់ កម្ពុជា ឆ្នាំ ២០១៩

ប្រភេទនៃពិការ	ការបែងចែកជាភាគរយ		
	សរុប	ទីប្រជុំជន	ជនបទ
(១)	(២)	(៣)	(៤)
ទាំងពីរភេទ			
ពិការក្នុងការមើល សូម្បីតែពាក់វ៉ែនតា			
សរុប	**១០០**	**១០០**	**១០០**
មិនមានពិការ	៩៦,៤	៩៦,៩	៩៦,១
ពិការខ្លះដែរ	២,៩	២,៥	៣,២
ពិការខ្លាំង	០,៥	០,៤	០,៦
មិនអាចមើលឃើញសោះ	០,១	០,១	០,១
ពិការក្នុងការស្តាប់ សូម្បីតែប្រើឧបករណ៍ជំនួយ			
សរុប	**១០០**	**១០០**	**១០០**
មិនមានពិការ	៩៧,១	៩៧,៦	៩៦,៧

ប្រភេទនៃពិការ	ការបែងចែកជាភាគរយ		
	សរុប	ទីប្រជុំជន	ជនបទ
(១)	(២)	(៣)	(៤)
ពិការខ្លះដៃ	២,៤	២,១	២,៧
ពិការខ្លាំង	០,៤	០,៣	០,៥
មិនអាចមើលឃើញសោះ	០,១	០,១	០,១
ពិការក្នុងការផ្លាស់ទី ឬឡើងជណ្តើរ (ការដើរ)			
សរុប	**១០០**	**១០០**	**១០០**
មិនមានពិការ	៩៧,២	៩៧,៧	៩៦,៩
ពិការខ្លះដៃ	២,២	១,៨	២,៤
ពិការខ្លាំង	០,៥	០,៤	០,៦
មិនអាចមើលឃើញសោះ	០,១	០,១	០,១
ពិការក្នុងការចងចាំ ឬការផ្ទេរអារម្មណ៍			
សរុប	**១០០**	**១០០**	**១០០**
មិនមានពិការ	៩៧,២	៩៧,៧	៩៦,៨
ពិការខ្លះដៃ	២,២	១,៩	២,៥
ពិការខ្លាំង	០,៤	០,៣	០,៥
មិនអាចមើលឃើញសោះ	០,១	០,១	០,២
ពិការក្នុងការថែទាំខ្លួន ដូចជាងូតទឹក ឬស្លៀកពាក់			
សរុប	**១០០**	**១០០**	**១០០**
មិនមានពិការ	៩៧,៧	៩៨,០	៩៧,៤
ពិការខ្លះដៃ	១,៨	១,៥	២,០
ពិការខ្លាំង	០,៤	០,៣	០,៤
មិនអាចមើលឃើញសោះ	០,១	០,១	០,១
ពិការក្នុងការនិយាយ ដូចជាយល់អ្នកដទៃ ឬឲ្យអ្នកដទៃយល់			
សរុប	**១០០**	**១០០**	**១០០**
មិនមានពិការ	៩៧,៧	៩៨,១	៩៧,៤
ពិការខ្លះដៃ	១,៨	១,៥	២,០
ពិការខ្លាំង	០,៤	០,៣	០,៤
មិនអាចមើលឃើញសោះ	០,១	០,១	០,១

ប្រភេទនៃពិការ	ការបែងចែកជាភាគរយ		
	សរុប	ទីប្រជុំជន	ជនបទ
(១)	(២)	(៣)	(៤)
ប្រុស			
ពិការក្នុងការមើល សូម្បីតែពាក់វ៉ែនតា			
សរុប	**១០០**	**១០០**	**១០០**
មិនមានពិការ	៩៧,០	៩៧,៤	៩៦,៨
ពិការខ្លះដៃរ	២,៤	២,១	២,៧
ពិការខ្លាំង	០,៤	០,៣	០,៥
មិនអាចមើលឃើញសោះ	០,១	០,១	០,១
ពិការក្នុងការស្តាប់ សូម្បីតែប្រើឧបករណ៍ជំនួយ			
សរុប	**១០០**	**១០០**	**១០០**
មិនមានពិការ	៩៧,៦	៩៨,០	៩៧,៤
ពិការខ្លះដៃរ	២,០	១,៧	២,២
ពិការខ្លាំង	០,៣	០,២	០,៤
មិនអាចមើលឃើញសោះ	០,១	០,១	០,១
ពិការក្នុងការផ្លាស់ទី ឬឡើងជណ្តើរ (ការដើរ)			
សរុប	**១០០**	**១០០**	**១០០**
មិនមានពិការ	៩៧,៨	៩៨,២	៩៧,៥
ពិការខ្លះដៃរ	១,៧	១,៥	១,៩
ពិការខ្លាំង	០,៤	០,៣	០,៥
មិនអាចមើលឃើញសោះ	០,១	០,១	០,១
ពិការក្នុងការចងចាំ ឬការផ្ទេរអារម្មណ៍			
សរុប	**១០០**	**១០០**	**១០០**
មិនមានពិការ	៩៧,៨	៩៨,២	៩៧,៥
ពិការខ្លះដៃរ	១,៨	១,៥	២,០
ពិការខ្លាំង	០,៣	០,២	០,៤
មិនអាចមើលឃើញសោះ	០,១	០,១	០,១
ពិការក្នុងការថែទាំខ្លួន ដូចជាងូតទឹក ឬស្លៀកពាក់			
សរុប	**១០០**	**១០០**	**១០០**
មិនមានពិការ	៩៨,១	៩៨,៤	៩៨,០
ពិការខ្លះដៃរ	១,៤	១,២	១,៦
ពិការខ្លាំង	០,៣	០,៣	០,៣

ប្រភេទនៃពិការ	ការបែងចែកជាភាគរយ		
	សរុប	ទីប្រជុំជន	ជនបទ
(១)	(២)	(៣)	(៤)
មិនអាចមើលឃើញសោះ	០,១	០,១	០,១
ពិការក្នុងការនិយាយ ដូចជាយល់អ្នកដទៃ ឬឲ្យអ្នកដទៃយល់			
សរុប	**១០០**	**១០០**	**១០០**
មិនមានពិការ	៩៨,២	៩៨,៥	៩៧,៩
ពិការខ្លះដៃរ	១,៥	១,២	១,៦
ពិការខ្លាំង	០,៣	០,២	០,៣
មិនអាចមើលឃើញសោះ	០,១	០,១	០,១
ស្រី			
សរុប	**១០០**	**១០០**	**១០០**
មិនមានពិការ	៩៥,៩	៩៦,៥	៩៥,៥
ពិការខ្លះដៃរ	៣,៤	២,៩	៣,៧
ពិការខ្លាំង	០,៦	០,៥	០,៧
មិនអាចមើលឃើញសោះ	០,១	០,១	០,២
ពិការក្នុងការស្តាប់ សូម្បីតែប្រើឧបករណ៍ជំនួយ			
សរុប	**១០០**	**១០០**	**១០០**
មិនមានពិការ	៩៦,៥	៩៧,១	៩៦,១
ពិការខ្លះដៃរ	២,៩	២,៤	៣,១
ពិការខ្លាំង	០,៥	០,៤	០,៦
មិនអាចមើលឃើញសោះ	០,១	០,១	០,២
ពិការក្នុងការផ្លាស់ទី ឬឡើងជណ្តើរ (ការដើរ)			
សរុប	**១០០**	**១០០**	**១០០**
មិនមានពិការ	៩៦,៧	៩៧,៣	៩៦,៣
ពិការខ្លះដៃរ	២,៦	២,២	២,៨
ពិការខ្លាំង	០,៦	០,៥	០,៧
មិនអាចមើលឃើញសោះ	០,១	០,១	០,២
ពិការក្នុងការចងចាំ ឬការផ្ទេរអារម្មណ៍			
សរុប	**១០០**	**១០០**	**១០០**
មិនមានពិការ	៩៦,៧	៩៧,៣	៩៦,៣
ពិការខ្លះដៃរ	២,៧	២,២	៣,០
ពិការខ្លាំង	០,៥	០,៤	០,៦

ប្រភេទនៃពិការ	ការបែងចែកជាភាគរយ		
	សរុប	ទីប្រជុំជន	ជនបទ
(១)	(២)	(៣)	(៤)
មិនអាចមើលឃើញសោះ	០,២	០,១	០,២
ពិការក្នុងការថែទាំខ្លួន ដូចជាងូតទឹក ឬស្លៀកពាក់			
សរុប	**១០០**	**១០០**	**១០០**
មិនមានពិការ	៩៧,២	៩៧,៦	៩៦,៩
ពិការខ្លះដៃរ	២,២	១,៨	២,៤
ពិការខ្លាំង	០,៥	០,៤	០,៥
មិនអាចមើលឃើញសោះ	០,២	០,២	០,២
ពិការក្នុងការនិយាយ ដូចជាយល់អ្នកដ៏ទៃ ឬឲ្យអ្នកដ៏ទៃយល់			
សរុប	**១០០**	**១០០**	**១០០**
មិនមានពិការ	៩៧,២	៩៧,៨	៩៦,៩
ពិការខ្លះដៃរ	២,២	១,៨	២,៤
ពិការខ្លាំង	០,៥	០,៣	០,៥
មិនអាចមើលឃើញសោះ	០,២	០,១	០,២

៩.៣. ពិការភាពតាមស្ថានភាពអាពាហ៍ពិពាហ៍

ស្ថានភាពអាពាហ៍ពិពាហ៍ក្នុងចំណោមប្រជាជនមានពិការណាមួយ អាយុ ១៥ ឆ្នាំឡើង ភាគច្រើនបានរៀបការមានក្នុងអត្រា ៦៨,៦ ភាគរយ មេម៉ាយប្តីស្លាប់ ឬពោះម៉ាយប្រពន្ធស្លាប់មាន ១៧,៤ ភាគរយ មិនដែលរៀបការសោះ ៩,៨ ភាគរយ មេម៉ាយ/ពោះម៉ាយលែងលះ មាន ៣,៩ ភាគរយ និងទំនាស់រស់នៅផ្សេងគ្នាមាន ០,២ ភាគរយ។ សមាមាត្រនៃស្ត្រីមេម៉ាយប្តីស្លាប់ ឬមេម៉ាយលែងលះគ្នា និងទំនាស់រស់ផ្សេងគ្នាមានប្រមាណជា ៣០,១ ភាគរយ។ ទោះយ៉ាងណាក៏ដោយមានស្ត្រីមេម៉ាយប្តីស្លាប់ ឬមេម៉ាយលែងលះគ្នា និងទំនាស់រស់នៅផ្សេងគ្នាច្រើនជាងបុរសនៅគ្រប់កម្រិតតំបន់ ។

តារាង ៩.៣.១. ពិការភាពបែងចែកតាមស្ថានភាពអាពាហ៍ពិពាហ៍អាយុ ១៥ ឆ្នាំឡើង និងភេទ កម្ពុជា ឆ្នាំ ២០១៩

ស្ថានភាពអាពាហ៍ពិពាហ៍	ទាំងពីភេទ	ប្រុស	ស្រី
(១)	(២)	(៣)	(៤)
សរុប	**១០០**	**១០០**	**១០០**
មិនដែលរៀបការ ឬនៅលីវ	៩,៨	១០,៦	៩,៣
រៀបការហើយ (កំពុងរស់នៅជាមួយគ្នា)	៦៨,៦	៨០,២	៦០,៥
មេម៉ាយប្តីស្លាប់ ឬពោះម៉ាយប្រពន្ធស្លាប់	១៧,៤	៦,៦	២៤,៩
មេម៉ាយ ពោះម៉ាយលែងលះ	៣,៩	២,៤	៥,០
ទំនាស់រស់នៅផ្សេងគ្នា	០,២	០,២	០,២
ទីប្រជុំជន	**១០០**	**១០០**	**១០០**
មិនដែលរៀបការ ឬនៅលីវ	១១,៦	១២,៨	១០,៨
រៀបការហើយ (កំពុងរស់នៅជាមួយគ្នា)	៦៧,៥	៧៨,០	៦០,១
មេម៉ាយប្តីស្លាប់ ឬពោះម៉ាយប្រពន្ធស្លាប់	១៥,៩	៥,៨	២៣,០
មេម៉ាយ ពោះម៉ាយលែងលះ	៤,៦	២,៩	៥,៧
ទំនាស់រស់នៅផ្សេងគ្នា	០,៤	០,៣	០,៤
ជនបទ	**១០០**	**១០០**	**១០០**
មិនដែលរៀបការ ឬនៅលីវ	៨,៨	៩,៣	៨,៥
រៀបការហើយ (កំពុងរស់នៅជាមួយគ្នា)	៦៩,២	៨១,៤	៦០,៧
មេម៉ាយប្តីស្លាប់ ឬពោះម៉ាយប្រពន្ធស្លាប់	១៨,២	៧,០	២៥,៩
មេម៉ាយ ពោះម៉ាយលែងលះ	៣,៦	២,០	៤,៧
ទំនាស់រស់នៅផ្សេងគ្នា	០,២	០,២	០,២

សម្គាល់: *មិនរាប់បញ្ចូលទាំងស្ថានភាពអាពាហ៍ពិពាហ៍មិនបានរាយការណ៍*

៩.៤. អក្ខរភាព និងការសិក្សារបស់ពលរដ្ឋ

តារាង ៩.៤.១. អត្រាអក្ខរភាពនៃប្រជាជនពិការអាយុ ៧ ឆ្នាំឡើង តាមភេទ តំបន់ ដែលចេះអាន និងសរសេរភាសាខ្មែរមាន ៧០,៩ ភាគរយ (ប្រុសមាន ៨០,៧ ភាគរយ និងស្រីមាន ៦៣,៩ ភាគរយ) ដែលទាបជាងអត្រាប្រជាជនទូទៅមាន ៨៨,៥ ភាគរយ (ប្រុសមាន ៩១,១ ភាគរយ និងស្រីមាន ៨៦,២ ភាគរយ)។ ជារួមអត្រាប្រជាជនជាបុរសចេះភាសាខ្មែរខ្ពស់ជាងស្ត្រីទាំងក្នុងស្ថានភាពទូទៅ និងស្ថានភាពមានពិការណាមួយ ។

តារាង ៩.៤.១. អត្រាអក្ខរកម្មនៃប្រជាជនពិការអាយុ ៧ ឆ្នាំឡើង តាមភេទ តំបន់ កម្ពុជា ឆ្នាំ ២០១៩

តំបន់	ពិការណាមួយ	ពិការខ្លះ	ពិការខ្លាំង	មិនអាចធ្វើអ្វីបានសោះ
(១)	(២)	(៣)	(៤)	(៥)
សរុប	៧០,៩	៧៣,៣	៦២,៤	៦៧,៧
ទីប្រជុំជន	៨០,១	៨១,៩	៧៣,១	៨០,០
ជនបទ	៦៥,៩	៦៨,៨	៥៧,១	៥៩,៣
ប្រុស	៨០,៧	៨៣,០	៧៣,៩	៧៤,៧
ស្រី	៦៣,៩	៦៦,៥	៥៤,៦	៦២,៥

សម្គាល់ : ** មិនរាប់បញ្ចូលអក្ខរកម្មដែលមិនបានរាយការណ៍*

តារាង ៩.៤.២. អត្រានៃប្រជាជនដែលមានពិការដែលបានបញ្ចប់ថ្នាក់ពេញលេញមានលក្ខណៈទាបនៅឡើយ។ ប្រជាជនពិការណាមួយ (ពិការខ្លះ ពិការខ្លាំង និងមិនអាចធ្វើអ្វីបានសោះ)។ បង្ហាញថា ២២,៩ ភាគរយនៃប្រជាជនអាយុ ៧ ឆ្នាំឡើងដែលធ្លាប់បានចូលរៀននៅសាលា ឬគ្រឹះស្ថានអប់រំណាមួយបានបញ្ចប់ថ្នាក់បឋមសិក្សា ហើយ ១៧,៣ ភាគរយបានបញ្ចប់ត្រឹមថ្នាក់មធ្យមសិក្សាបឋមភូមិ ១,៤ ភាគរយបានបញ្ចប់មធ្យមសិក្សា/មានសញ្ញាបត្រ (បានបញ្ចប់មធ្យមសិក្សា/មានសញ្ញាបត្រមធ្យមសិក្សាទុតិយភូមិ សញ្ញបត្រមធ្យមសិក្សាបឋមភូមិមានបច្ចេកទេស/វិជ្ជាជីវៈ សញ្ញបត្រមធ្យមសិក្សាទុតិយភូមិមានបច្ចេកទេស/វិជ្ជាជីវៈ) និងបានបញ្ចប់ក្រោយមធ្យមសិក្សា (សញ្ញាបត្រថ្នាក់មហាវិទ្យាល័យ សញ្ញាបត្រថ្នាក់អនុបណ្ឌិត និងសញ្ញាបត្រថ្នាក់បណ្ឌិត) មានតែ ១,៣ ភាគរយ ។ មានប្រមាណជា ៥៥,៧ ភាគរយនៃប្រជាជនកម្ពុជាអាយុ ៧ ឆ្នាំឡើងមានពិការណាមួយ មិនបានបញ្ចប់ថ្នាក់បឋមសិក្សា ខណៈដែលមានសមាមាត្រតិចតួច (១,៤ ភាគរយ) នៃប្រជាជនអក្ខរភាពមិនធ្លាប់បានបញ្ចប់ថ្នាក់ណាមួយ ។ បើប្រៀបធៀបនឹងប្រជាជនទូទៅអត្រាបញ្ចប់ថ្នាក់ពេញលេញនៃប្រជាជនពិការមានកម្រិតទាបនៅគ្រប់កម្រិតសិក្សា ។

តារាង៩.៤.២. ភាគរយនៃអក្ខរភាពជនពិការអាយុ ៧ឆ្នាំឡើង បានបញ្ចប់ពេញលេញតាមកម្រិតសិក្សា ភេទ និងតំបន់ កម្ពុជា ឆ្នាំ ២០១៩

តំបន់	ពិការណាមួយ	ពិការខ្លះ	ពិការខ្លាំង	មិនអាចធ្វើអ្វីបានសោះ
(១)	(២)	(៣)	(៤)	(៥)
សរុប	**១០០**	**១០០**	**១០០**	**១០០**
គ្មាន	១,៤	១,៤	១,៣	១,៩
មិនបានបញ្ចប់បឋបសិក្សា	៥៥,៧	៥៤,៦	៦១,២	៥៥,៧
បានបញ្ចប់បឋបសិក្សា	២២,៩	២៣,៤	១៩,៨	២៤,២
មធ្យមសិក្សាបឋមភូមិ	១៧,៣	១៧,៨	១៥,៦	១៤,៤
មធ្យមសិក្សាមានសញ្ញាបត្របច្ចេកទស វិជ្ជាជីវៈ	១,៤	១,៥	១,២	២,១
ក្រោយមធ្យមសិក្សា	១,៣	១,៣	០,៩	១,៧
ទីប្រជុំជន	**១០០**	**១០០**	**១០០**	**១០០**
គ្មាន	១,១	១,២	១,០	១,៤
មិនបានបញ្ចប់បឋបសិក្សា	៤៦,៦	៤៣,៧	៥៦,៨	៥៥,៣
បានបញ្ចប់បឋបសិក្សា	២៤,១	២៥,៣	១៩,១	២១,៥
មធ្យមសិក្សាបឋមភូមិ	២២,៧	២៤,១	១៩,៣	១៥,៧
មធ្យមសិក្សាមានសញ្ញាបត្របច្ចេកទស វិជ្ជាជីវៈ	២,៦	២,៧	២,០	៣,១
ក្រោយមធ្យមសិក្សា	២,៨	២,៩	១,៩	៣,០
ជនបទ	**១០០**	**១០០**	**១០០**	**១០០**
គ្មាន	១,៦	១,៦	១,៤	២,៣
មិនបានបញ្ចប់បឋបសិក្សា	៦១,៥	៦១,៣	៦៤,០	៥៦,១

តំបន់	ពិការណាមួយ	ពិការខ្លះ	ពិការខ្លាំង	មិនអាចធ្វើអ្វីបានសោះ
(១)	(២)	(៣)	(៤)	(៥)
បានបញ្ចប់បឋមសិក្សា	២២,១	២២,២	២០,៣	២៦,៨
មធ្យមសិក្សាបឋមភូមិ	១៣,៨	១៣,៩	១៣,៤	១៣,១
មធ្យមសិក្សាមានសញ្ញាបត្របច្ចេកទស វិជ្ជាជីវៈ	០,៧	០,៧	០,៦	១,២
ក្រោយមធ្យមសិក្សា	០,៣	០,៣	០,៣	០,៥
ប្រុស	**១០០**	**១០០**	**១០០**	**១០០**
គ្មាន	១,៦	១,៦	១,៣	២,១
មិនបានបញ្ចប់បឋមសិក្សា	៤៨,៨	៤៧,៤	៥៤,៥	៥២,០
បានបញ្ចប់បឋមសិក្សា	២៦,០	២៦,៧	២៣,០	២៥,៤
មធ្យមសិក្សាបឋមភូមិ	២០,០	២០,៦	១៨,៣	១៦,០
មធ្យមសិក្សាមានសញ្ញាបត្របច្ចេកទស វិជ្ជាជីវៈ	១,៩	១,៩	១,៦	២,២
ក្រោយមធ្យមសិក្សា	១,៨	១,៨	១,៣	២,២
ស្រី	**១០០**	**១០០**	**១០០**	**១០០**
គ្មាន	១,៣	១,៣	១,២	១,៦
មិនបានបញ្ចប់បឋមសិក្សា	៦១,៩	៦១,០	៦៧,៥	៥៩,១
បានបញ្ចប់បឋមសិក្សា	២០,១	២០,៥	១៦,៩	២៣,២
មធ្យមសិក្សាបឋមភូមិ	១៤,៨	១៥,៣	១៣,១	១២,៨
មធ្យមសិក្សាមានសញ្ញាបត្របច្ចេកទស វិជ្ជាជីវៈ	១,១	១,១	០,៨	២,០
ក្រោយមធ្យមសិក្សា	០,៨	០,៨	០,៥	១,២

សម្គាល់: មិនរាប់បញ្ចូលកម្រិតសិក្សាមិនបានរាយការណ៍ និងមុខវិជ្ជាណាមួយ

៩.៥. អត្រាសកម្មសេដ្ឋកិច្ច

តារាង ៩.៥.១. ការបែងចែកភាគរយនៃប្រជាជនមានពិការតាមភេទ និងសកម្មភាពចម្បង តំបន់។ ឆ្នាំ ២០១៩ ភាគរយជនពិការមានការងារធ្វើគឺ ៥២,៩ ភាគរយ ប្រុសមាន ៦២,៧ ភាគរយខ្ពស់ជាងស្រីដែលមានតែ ៤៥,៩ ភាគរយនៅក្នុងប្រជាជនដែលមានពិការ (ពិការណាមួយ)។ ភាគរយអ្នកមានការងារធ្វើនៃប្រជាជនទូទៅមាន ៦១,២ ភាគរយ ដែលខ្ពស់ជាងភាគរយអ្នកមានការងារធ្វើនៃប្រជាជនដែលមានពិការណាមួយ ។ មានភាពខុសគ្នាផងដែរតាមចរិតលក្ខណៈគ្រួសាររវាងជនពិការ និងមនុស្សទូទៅមិនពិការនៅកម្ពុជា ។

បែងចែកតាមកម្រិតពិការ ភាគរយប្រជាជនពិការខ្លះដែលមានការងារធ្វើមាន ៥៩,០ ភាគរយ ខ្ពស់ជាងពិការខ្លាំង និងពិការមិនអាចធ្វើអ្វីបានសោះដែលមានតែ ៣៦,៦ ភាគរយ និង ៣២,០ ភាគរយតាមលំដាប់រៀង។ ភាគរយអសកម្មជននៅ ជនបទខ្ពស់ជាងតំបន់ទីប្រជុំជន (៦២,៨ ភាគរយ ទល់នឹង ៥៤,៧ ភាគរយតាមលំដាប់រៀង) ។ ទម្រង់ផ្សេងគ្នានៃសកម្មភាពសេដ្ឋកិច្ចតាមកម្រិតពិការមានលក្ខណៈស៊ីសង្វាក់គ្នាទាំងនៅតំបន់ជនបទ និងទីប្រជុំជន ក្នុងអត្រាប្រៀបធៀបពិការភាពទាបក្នុងចំណោមស្ត្រី ។

តារាង ៩.៥.១. ការបែងចែកភាគរយនៃប្រជាជនមានពិការអាយុ ៥ ឆ្នាំឡើង តាមសកម្មភាពចម្បង ភេទ និងតំបន់ កម្ពុជា ឆ្នាំ ២០១៩

តំបន់	ពិការណាមួយ	ពិការខ្លះ	ពិការខ្លាំង	មិនអាចធ្វើអ្វីបានសោះ
(១)	(២)	(៣)	(៤)	(៥)
កម្ពុជា				
សរុប	**១០០**	**១០០**	**១០០**	**១០០**
មានការងារធ្វើ	៥២,៩	៥៩,០	៣៦,៦	៣២,០
គ្មានការងារធ្វើ	៣,៦	២,៥	៥,៩	៨,៥
អសកម្មជន	៤៣,៥	៣៨,៥	៥៧,៥	៥៩,៥
ទីប្រជុំជន				
សរុប	**១០០**	**១០០**	**១០០**	**១០០**
មានការងារធ្វើ	៤៥,៧	៥០,៨	៣១,៥	២៩,៣
គ្មានការងារធ្វើ	៤,៩	២,៦	៩,៨	១៦,១
អសកម្មជន	៤៩,៤	៤៦,៦	៥៨,៧	៥៤,៧
ជនបទ				
សរុប	**១០០**	**១០០**	**១០០**	**១០០**
មានការងារធ្វើ	៥៦,៨	៦៣,៣	៣៩,១	៣៣,៨
គ្មានការងារធ្វើ	២,៨	២,៥	៤,០	៣,៤
អសកម្មជន	៤០,៤	៣៤,២	៥៦,៩	៦២,៨
ប្រុស				
សរុប	**១០០**	**១០០**	**១០០**	**១០០**
មានការងារធ្វើ	៦២,៧	៦៩,៤	៤៥,៤	៣៦,៨
គ្មានការងារធ្វើ	៣,៧	២,៦	៦,៣	៩,២
អសកម្មជន	៣៣,៥	២៨,០	៤៨,៣	៥៤,០
ស្រី				
សរុប	**១០០**	**១០០**	**១០០**	**១០០**
មានការងារធ្វើ	៤៥,៩	៥១,៥	៣០,៦	២៨,៣
គ្មានការងារធ្វើ	៣,៥	២,៥	៥,៧	៨,០
អសកម្មជន	៥០,៦	៤៦,០	៦៣,៧	៦៣,៧

ជំពូក ១០

លំនៅដ្ឋាន ចរិតលក្ខណៈគ្រួសារ និងសម្ភារៈប្រើប្រាស់ក្នុងគ្រួសារ

១០.១. លំនៅដ្ឋាន

ជំរឿន២០១៩ មិនបានរាប់បញ្ចូលនូវជំរឿនផ្ទះសំបែង ប៉ុន្តែព័ត៌មានខ្លះស្តីពីលក្ខណៈផ្ទះសំបែងក៏ត្រូវបានប្រមូលនៅក្នុងប្រតិបត្តិការចុះបញ្ជី ក្នុងរយៈពេល ៣ ថ្ងៃមុនធ្វើការសម្គាសន៍ជំរឿនពិតប្រាកដ។ អំឡុងពេលចុះបញ្ជីផ្ទះ រាល់អាគារឬសំណង់ត្រូវបានប្រើប្រាស់សម្រាប់គោលបំណងលំនៅដ្ឋានដោយផ្នែក ឬទាំងមូលត្រូវបានចុះបញ្ជី ទៅតាមគ្រួសារដែលរស់នៅក្នុងលំនៅដ្ឋាន ដោយមន្ត្រីសម្គាសន៍នៅក្នុងតារាង ក (មើលគំរូក្នុងឧបសម្ព័ន្ធ ៣) លើសពីនេះទៀត ការចុះបញ្ជីព័ត៌មានខាងក្រោមត្រូវបានប្រមូល និងកត់ត្រាដោយមន្ត្រីសម្គាសន៍នៅក្នុងលក្ខណៈលំនៅដ្ឋាន ៖ (i) អាគារ គឺជាលំនៅដ្ឋានទាំងមូល ឬដោយផ្នែក ហើយបន្ទាប់មកការប្រើប្រាស់ផ្សេងៗសម្រាប់អាគារត្រូវបានកត់ត្រា (ii) វត្ថុធាតុប្រើប្រាស់សម្រាប់ជញ្ជាំង ដំបូល និងកម្រាលរបស់អាគារ។

តារាង ១០.១.១. ភាគរយនៃអាគារលំនៅដ្ឋាន ជាលំនៅដ្ឋានទាំងមូល ឬដោយផ្នែក និងប្រភេទលំនៅដ្ឋានដ៏ទៃទៀត កម្ពុជា ឆ្នាំ ១៩៩៨ ២០០៨ និង ២០១៩

លំនៅដ្ឋាន	ចំនួនអាគារសរុប	ការបែងចែកភាគរយ				
		សរុប	លំនៅដ្ឋានទាំងមូល	លំនៅដ្ឋានដ៏ទៃទៀត		
				លំនៅដ្ឋានផង និងហាងលក់ទំនិញផង	លំនៅដ្ឋានផង និងរោងជាងផង	លំនៅដ្ឋានផងនិងប្រើប្រាស់ផ្សេងផង
(១)	(២)	(៣)	(៤)	(៥)	(៦)	(៧)
២០១៩						
សរុប	៣.១៨១.៣៧២	១០០	៩៣,២	៥,០	០,៨	០,២
ទីប្រជុំជន	១.១៥០.៨០៨	១០០	៨៩,៨	៧,០	១,១	០,៣
ជនបទ	២.០៣០.៥៦៤	១០០	៩៥,១	៣,៩	០,៦	០,១
២០០៨						
សរុប	២.៦៣៧.៦៥៤	១០០	៩៥,៨	៣,១	០,៧	០,៤
ទីប្រជុំជន	៤៥០,៣៤៥	១០០	៩០,១	៧,៤	១,៣	១,២
ជនបទ	២.១៨៧.៣០៩	១០០	៩៦,៩	២,៣	២,៣	០,៣
១៩៩៨						
សរុប	១.៩៨៩.៨២៨	១០០	៩៧,០	២,១	០,៥	០,៣
ទីប្រជុំជន	២៩៥.១៤៨	១០០	៩២,០	៦,០	១,២	០,៩
ជនបទ	១.៦៩៤.៦៨០	១០០	៩៨,០	១,៤	០,៤	០,២

សម្គាល់ ៖ នៅឆ្នាំ១៩៩៨ និង ២០០៨ "គ្រួសារស្ថាប័ន" មិនត្រូវបានបញ្ចូលឡើយ។

តាមលទ្ធផលជំរឿនឆ្នាំ២០១៩ បានបង្ហាញថាចំនួននៃអាគារលំនៅដ្ឋាននៅប្រទេសកម្ពុជា បានកើនឡើងពី ១.៩៨៩.៨២៨ នៅឆ្នាំ ១៩៩៨ ទៅ២.៦៣៧.៦៥៤ ឆ្នាំ ២០០៨ និងដល់ ៣.១៨១.៣៧២ ក្នុងឆ្នាំ ២០១៩ តាម

លំដាប់រៀង (តារាង ១០.១.១)។ នៅទូទាំងប្រទេសកម្ពុជាមាន ៩៣,២ ភាគរយនៃអាគារជាលំនៅដ្ឋានសំរាប់ស្នាក់នៅ។ សមាមាត្រនៅតំបន់ទីប្រជុំជន និងជនបទ មានចំនួន ៨៩,៨ ភាគរយ និង ៩៥,១ ភាគរយ តាមលំដាប់រៀង។ ប្រភេទអាគារដែលជាលំនៅដ្ឋានផង និងប្រើប្រាស់សំរាប់គោលបំណងផ្សេងទៀតមានសមាមាត្រខ្ពស់នៅតំបន់ទីប្រជុំជនជាងជនបទ។

រូប ១០.១.១. ភាគរយនៃអាគារជាលំនៅដ្ឋានអចិន្ត្រៃយ៍ តាមចរិតលក្ខណៈនៃសំណង់អាគារ កម្ពុជា ឆ្នាំ២០១៩

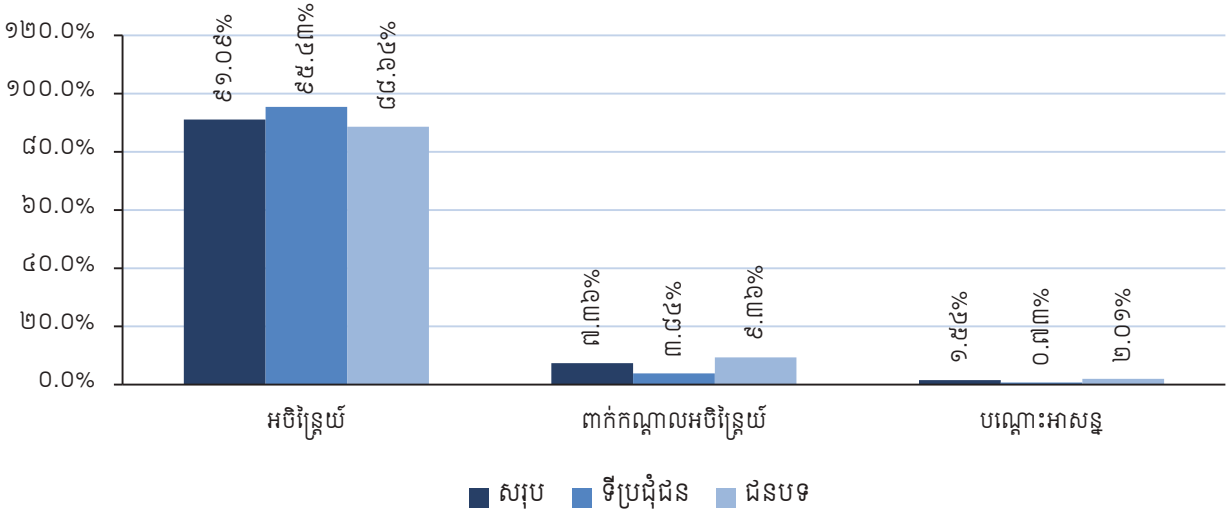

តារាង ១០.១.២. ភាគរយនៃអាគារជាលំនៅដ្ឋាន និងអាគារលំនៅដ្ឋានដោយផ្នែកតាមលក្ខណៈនៃសំណង់អាគារ និងតាមទីកន្លែងរស់នៅ កម្ពុជា ឆ្នាំ ១៩៩៨ ២០០៨ និង២០១៩

សរុប ទីប្រជុំជន ជនបទ	ចំនួនអាគារសរុប	ភាគរយនៃអាគារតាមលក្ខណៈនៃសំណង់			
		សរុប	អចិន្ត្រៃយ៍	ពាក់កណ្តាលអចិន្ត្រៃយ៍	បណ្តោះអាសន្ន
(១)	(២)	(៣)	(៤)	(៥)	(៦)
២០១៩					
សរុប	៣.១៨១.៣៧២	**១00**	៩១,១	៧,៤	១,៦
ទីប្រជុំជន	១.១៥0.៨0៨	១00	៩៥,៤	៣,៨	0,៧
ជនបទ	២.0៣0.៥៦៤	១00	៨៨,៦	៩,៤	២,0
២00៨					
សរុប	**២.៦៣៧.៦៥៤**	**១00**	**៥៧,0**	**២៤,៦**	**១៨,៥**
ទីប្រជុំជន	៤៥0.៣៤៥	១00	៨៦,៥	៩,៣	៤,២
ជនបទ	២.១៨៧.៣0៩	១00	៥១,0	២៧,៧	២១,៤
១៩៩៨					
សរុប	**១.៩៨៩.៨២៨**	**១00**	**៣៤,១**	**២១,៤**	**៤៤,៥**
ទីប្រជុំជន	២៩៥.១៤៨	១00	៦៩,១	១៤,១	១៦,៨
ជនបទ	១.៦៩៤.៦៨0	១00	២៨,0	២២,៧	៤៩,៣

សម្ភារៈសាងសង់អាគារបានរួមបញ្ចូលគ្នា ប្រើប្រាស់ដើម្បីកំណត់គុណភាពសំណង់អាគារ។ ផ្អែកលើវត្ថុធាតុជញ្ជាំង និងដំបូល អាគារត្រូវបានប្រើប្រាស់ក្នុងគោលបំណងលំនៅដ្ឋាន (ទាំងមូល និងដោយផ្នែក) ចាត់ថ្នាក់ជាអចិន្ត្រៃយ៍ ពាក់កណ្តាលអចិន្ត្រៃយ៍ ឬបណ្តោះអាសន្ន។ ដំបូលធ្វើដោយឫស្សី ស្បូវ ស្មៅ ឬបន្ទះជ័រ ត្រូវបានសន្មតថាបណ្តោះអាសន្ន។

ដំបូលធ្វើអំពីវត្ថុធាតុដូចខាងក្រោមនេះត្រូវបានសន្មតជាអចិន្ត្រៃយ៍ ដូចជាឈើ/ក្តារ បន្ទះ/បេតុង/ឥដ្ឋ/ថ្ម/សង្កត់សី/អាលុយមីញ៉ូម/បន្ទះលោហៈធាតុផ្សេងៗ/ហ្វ្រីប្រូស៊ីម៉ង់ត៍ និងក្បឿង។ ជញ្ជាំងធ្វើដោយឫស្សី ស្បូវ ស្មៅ ឬបន្ទះដំរ ឬវត្ថុធាតុបិទបាំងបណ្តោះអាសន្នត្រូវបានសន្មតថាបណ្តោះអាសន្ន។ ជញ្ជាំងធ្វើដោយវត្ថុធាតុដូចខាងក្រោមនេះត្រូវបានសន្មតថាជាអចិន្ត្រៃយ៍ ដូចជាឈើ/ក្តារបន្ទះ/បេតុង/ឥដ្ឋ/ថ្ម/សង្កត់សី/អាលុយមីញ៉ូម /បន្ទះលោហៈធាតុផ្សេងៗ/ហ្វ្រីប្រូស៊ីម៉ង់ត៍។

អាគារ ឬរចនាសម្ព័ន្ធដែលរួមបញ្ចូលដោយវត្ថុធាតុជញ្ជាំងអចិន្ត្រៃយ៍ និងដំបូលអចិន្ត្រៃយ៍ត្រូវបានចាត់ទុកជាអចិន្ត្រៃយ៍។ អាគារ ឬរចនាសម្ព័ន្ធរួមបញ្ចូលគ្នាដោយសម្ភារៈជញ្ជាំងអចិន្ត្រៃយ៍ និងដំបូលបណ្តោះអាសន្ន ឬវត្ថុធាតុជញ្ជាំងបណ្តោះអាសន្ន និងដំបូលអចិន្ត្រៃយ៍ត្រូវបានចាត់ទុកថា អាគារមានលក្ខណៈពាក់កណ្តាលអចិន្ត្រៃយ៍។ អាគារ ឬរចនា សម្ព័ន្ធរួមបញ្ចូលគ្នាដោយវត្ថុធាតុជញ្ជាំងបណ្តោះអាសន្ន និងដំបូលបណ្តោះអាសន្ន ត្រូវបានចាត់ទុកថាជាអាគារមានលក្ខណៈបណ្តោះអាសន្ន។

តារាង ១០.១.២ បង្ហាញថានៅឆ្នាំ២០១៩ ប្រមាណ ៩១,១ ភាគរយនៃអាគារលំនៅដ្ឋាន ជាអាគារមានលក្ខណៈអចិន្ត្រៃយ៍។ ប្រមាណ ៧,៤ ភាគរយនៃអាគារលំនៅដ្ឋាន ជាសំណង់មានលក្ខណៈពាក់កណ្តាលអចិន្ត្រៃយ៍ និង ១,៦ ភាគរយ ជារចនាសម្ព័ន្ធមានលក្ខណៈបណ្តោះអាសន្ន។ នៅតំបន់ជនបទប្រមាណ ៩,៤ ភាគរយនៃអាគារលំនៅដ្ឋានជាសំណង់មានលក្ខណៈពាក់កណ្តាលអចិន្ត្រៃយ៍ និងប្រមាណ ២,០ ភាគរយ ជារចនាសម្ព័ន្ធមានលក្ខណៈបណ្តោះអាសន្ន។

១០.២. ចរិតលក្ខណៈគ្រួសារ

១០.២.១. ចំនួន និងទំហំគ្រួសារ

ចំនួនគ្រួសារសរុបដែលបានរាប់នៅកម្ពុជាក្នុងពេលធ្វើជំរឿនឆ្នាំ២០០៨ និង២០១៩ មាន ២.៨៤១.៨៩៧ និង ៣.៥៩៤.០៣១ តាមលំដាប់រៀង។ ក្នុងចំណោមគ្រួសារទាំងនោះ គ្រួសារធម្មតា ឬគ្រួសារប្រក្រតី (មិនរាប់បញ្ចូលគ្រួសារស្តាប់ន គ្រួសារគ្មានផ្ទះសំបែង គ្រួសាររស់នៅលើទូក និងគ្រួសារឆ្លងកាត់) មាន ២.៨១៧.៦៣៧ និង ៣.៥៥៣.០២១ តាមលំដាប់រៀង (តារាង ១០.២.១)។ ចំណែកគ្រួសារធម្មតា ឬគ្រួសារប្រក្រតីនៅទីប្រជុំជន ឆ្នាំ ២០០៨ មានចំនួន ៥០៦.៥៧៩ ប្រៀបធៀបនឹងឆ្នាំ២០១៩ បានកើនឡើងជាង៣ក់កណ្តាល ១.៣២៨.៥០១។ ចំពោះគ្រួសារធម្មតា ឬគ្រួសារប្រក្រតី នៅឆ្នាំ២០០៨ នៅជនបទមាន ២.៣១១.០៥៨ បើប្រៀបធៀបនឹងឆ្នាំ២០១៩ បានធ្លាក់ចុះចំនួន ២.២២៤.៥២០។

តារាង ១០.២.១ ចំនួនគ្រួសារធម្មតា ឬគ្រួសារប្រក្រតី និងទំហំជាមធ្យមអំឡុងឆ្នាំ២០០៨ និង២០១៩ កម្ពុជា

លំនៅដ្ឋាន	គ្រួសារធម្មតា		ការប្រែប្រួល ២០០៨-២០១៩	ទំហំគ្រួសារជាមធ្យម		ការប្រែប្រួល ២០០៨-២០១៩
	២០០៨	២០១៩		២០០៨	២០១៩	
កម្ពុជា	២.៨១៧.៦៣៧	៣.៥៥៣.០២១	៧៣៥.៣៨៤	៤,៧	៤,៣	-០,៤
ទីប្រជុំជន	៥០៦.៥៧៩	១.៣២៨.៥០១	៨២១.៩២២	៤,៩	៤,៤	-០,៥
ជនបទ	២.៣១១.០៥៨	២.២២៤.៥២០	-៨៦.៥៣៨	៤,៦	៤,២	-០,៤

តារាង ១០.២.១ បានបង្ហាញថាទំហំគ្រួសារជាមធ្យមបានថយចុះពី ៤,៧ នៅឆ្នាំ២០០៨ ទៅ ៤,៣ នៅឆ្នាំ ២០១៩ ក្នុងរយៈពេលមួយទសវត្សរ៍នៅថ្នាក់ជាតិ។ នៅតំបន់ទីប្រជុំជនបានធ្លាក់ចុះ ០,៥ ក្នុងរយៈពេលទសវត្សរ៍នេះ ចំណែកឯនៅជនបទបានថយ ០,៤។ និន្នាការនៃការថយចុះទំហំគ្រួសារ គឺស្របជាមួយនឹងការកើនឡើងនៃចំនួន គ្រួសារនៅក្នុងប្រទេស នេះបង្ហាញថាការប្រែប្រួលមួយពីរចនាសម្ព័ន្ធគ្រួសារធំឆ្ពោះទៅគ្រួសារតូច។ តាមលទ្ធផលជំរឿន ទូទៅប្រជាជនកម្ពុជា ឆ្នាំ២០១៩ បានបង្ហាញលទ្ធផលប្រមាណ ៩៨,៩ ភាគរយនៃគ្រួសារធម្មតា ឬគ្រួសារប្រក្រតីថ្នាក់ជាតិ (តារាង ១០.២.២)។ ចំណែកគ្រួសារស្ថាប័នមានប្រមាណ ១,៧ ភាគរយ នៅទីប្រជុំជន ធៀបទៅនឹងគ្រួសារស្ថាប័ននៅ ជនបទ មានប្រមាណជា ០,៤ ភាគរយ។

តារាង ១០.២.២. ភាគរយនៃគ្រួសារ និងប្រជាជន តាមភេទ ប្រភេទគ្រួសារ និងតំបន់ កម្ពុជា ឆ្នាំ២០១៩

គ្រួសារ ប្រជាជន ភេទ	ចំនួន	ប្រភេទគ្រួសារ (ភាគរយ)					
		សរុប	គ្រួសារប្រក្រតី ឬធម្មតា	គ្រួសារ ស្ថាប័ន	គ្រួសារគ្មាន ផ្ទះសំបែង	គ្រួសារស្នាក់ នៅលើទូក	គ្រួសារ ឆ្លងកាត់
(១)	(២)	(៣)	(៤)	(៥)	(៦)	(៧)	(៨)
កម្ពុជា							
គ្រួសារ	៣.៥៩៤.០៣១	១០០	៩៨,៩	០,៩	០,១	០,០	០,២
ប្រជាជន	១៥.៥៥២.២១១	១០០	៩៧,៦	២,០	០,១	០,០	០,៣
ប្រុស	៧.៥៧១.៨៣៧	១០០	៩៧,០	២,៦	០,១	០,០	០,៤
ស្រី	៧.៩៨០.៣៧៤	១០០	៩៨,៣	១,៤	០,១	០,០	០,៣
ទីប្រជុំជន							
គ្រួសារ	១.៣៥៦.៣៧៤	១០០	៩៨,០	១,៧	០,១	០,០	០,៣
ប្រជាជន	៦.១៣៥.១៩៤	១០០	៩៥,៦	៣,៨	០,១	០,០	០,៦
ប្រុស	២.៩៩៣.៣៣៩	១០០	៩៤,៦	៤,៧	០,១	០,០	០,៦
ស្រី	៣.១៤១.៨៥៥	១០០	៩៦,៥	៣,០	០,១	០,០	០,៥
ជនបទ							
គ្រួសារ	២.២៣៧.៦៥៧	១០០	៩៩,៤	០,៤	០,១	០,០	០,១
ប្រជាជន	៩.៤១៧.០១៧	១០០	៩៩,០	០,៨	០,០	០,០	០,១
ប្រុស	៤.៥៧៨.៤៩៨	១០០	៩៨,៥	១,៣	០,១	០,០	០,២
ស្រី	៤.៨៣៨.៥១៩	១០០	៩៩,៤	០,៤	០,០	០,០	០,១

សម្គាល់ ៖ ក្នុងករណីគ្រួសារគ្មានផ្ទះសំបែង និងប្រជាជនឆ្លងកាត់ អាចត្រូវបានគេសម្គាសន៍ជាក្រុម

តាមរយៈលទ្ធផលនៃការធ្វើជំរឿនទាំងបីលើក បង្ហាញថាគ្រួសារធម្មតាដែលមានសមាជិកចំនួន ៤ នាក់ មានសមាមាត្រ (២៤,៩ ភាគរយ ក្នុងឆ្នាំ២០១៩ ២០,៧ភាគរយ ក្នុងឆ្នាំ២០០៨ និង ១៧,០ ភាគរយ ក្នុងឆ្នាំ១៩៩៨)។ ការកើនឡើងនៃសមាមាត្រគ្រួសារដែលមានសមាជិកគ្រួសារតិចជាង ៥ នាក់ (តារាង ១០.២.៣) ក៏បានបញ្ជាក់ផងដែរថា មានការផ្លាស់ប្តូរទម្រង់គ្រួសារដែលមានទំហំតូច នៅក្នុងអំឡុងពេលបីទសវត្សរ៍ចុងក្រោយ។ ជារួមសមាមាត្រគ្រួសារមានសមាជិកតិចជាង ៥ នាក់ មាន ៦០,៣ ភាគរយនៃគ្រួសារសរុប។

តារាង ១០.២.៣ ភាគរយនៃគ្រួសារ តាមកេទនៃមេគ្រួសារ និងទំហំគ្រួសារ កម្ពុជា ឆ្នាំ១៩៩៨ ២០០៨ និង២០១៩

ចរិតលក្ខណៈ	សរុប		
	១៩៩៨	២០០៨	២០១៩
(១)	(២)	(៣)	(៤)
មេគ្រួសារ			
ប្រុស	៧៤,៣	៧៤,៤	៧៤,៤
ស្រី	២៥,៧	២៥,៦	២៥,៦
សរុប	**១០០**	**១០០**	**១០០**
ចំនួនសមាជិកធម្មតា			
១	២,៥	៣,៥	៤,៧
២	៨,៥	៩,៨	១១,៤
៣	១៤,០	១៧,០	១៩,៣
៤	១៧,០	២០,៧	២៤,៩
៥	១៦,៨	១៨,២	១៨,២
៦	១៤,៦	១៣,៣	១០,៥
៧	១១,១	៨,៣	៥,៤
៨	៧,៤	៤,៦	២,៧
៩	៤,២	២,៤	១,៤
១០+	៣,៩	២,២	១,៥
សរុប	**១០០**	**១០០**	**១០០**

សម្គាល់ ៖ មិនរាប់បញ្ចូលគ្រួសារស្មាប័ន គ្រួសារគ្មានផ្ទះសំបែង គ្រួសាររស់នៅលើទូក គ្រួសារឆ្លងកាត់

១០.២.២. បុរស និងស្ត្រីជាមេគ្រួសារ

ប្រមាណជា ២៦,០ ភាគរយនៃគ្រួសារដឹកនាំដោយស្ត្រី។ ស្ត្រីជាមេគ្រួសារភាគច្រើនមានអាយុចន្លោះពី ៣០-៥៩ ឆ្នាំ (តារាង ១០.២.៤)។ ទម្រង់នេះបានធ្លាក់ចុះនៅក្នុងបីជំរឿនដងចុងក្រោយ (៦៨ ភាគរយ នៅឆ្នាំ១៩៩៨ ៦៤ ភាគរយនៅឆ្នាំ២០០៨ និង ៥៧,៨ ភាគរយក្នុងឆ្នាំ២០១៩)។ ជំរឿនឆ្នាំ២០១៩ បានបង្ហាញថា ១០,២ ភាគរយនៃមេគ្រួសារ ជាគ្រួសារពោះម៉ាយ/មេម៉ាយ លែងលះ ទំនាស់រស់នៅផ្សេងគ្នា មិនបានរៀបការ ៤,៣ ភាគរយ និងបានរៀបការហើយ ៨៥,៥ ភាគរយ។

រូប ១០.២.១. ស្ត្រីជាមេគ្រួសារ តាមអាយុ កម្ពុជា ឆ្នាំ១៩៩៨ ឆ្នាំ២០០៨ និងឆ្នាំ២០១៩



តារាង ១០.២.៤. ការបែងចែកភាគរយនៃមេគ្រួសារ (អាយុ ១០ ឆ្នាំឡើង) តាមភេទ និងក្រុមអាយុ ៥ ឆ្នាំ កម្ពុជា ឆ្នាំ១៩៩៨ ឆ្នាំ២០០៨ និងឆ្នាំ២០១៩

ក្រុមអាយុ	មេគ្រួសារ								
	សរុប			បុរស			ស្ត្រី		
	១៩៩៨	២០០៨	២០១៩	១៩៩៨	២០០៨	២០១៩	១៩៩៨	២០០៨	២០១៩
(១)	(២)	(៣)	(៤)	(៥)	(៦)	(៧)	(៨)	(៩)	(១០)
ចំនួនសរុប	**២.១៦២.០៨៦**	**២.៨១៧.៦៣៧**	**៣.៥៥៣.០២១**	**១.៦០៦.៣០៣**	**២.៦៤២.៧១២**	**២.៦៤២.៧១២**	**៥៥៥.៧៨៣**	**៧២១.១១៩**	**៩១០.៣០៩**
សរុប	**១០០**	**១០០**	**១០០**	**១០០**	**១០០**	**១០០**	**១០០**	**១០០**	**១០០**
១០-១៤	០,១	០,២	០,៤	០,១	០,១	០,២	០,៣	០,៤	០,៨
១៥ -១៩	១,០	០,៨	០,៧	០,៨	០,៦	០,៤	១,៨	១,៥	១,៤
២០ -២៤	៥,២	៤,៩	២,៨	៥,៥	៥,០	២,៦	៤,១	៤,៦	៣,៣
២៥ -២៩	១៣,៣	១១,៩	៧,៨	១៥,០	១៣,៣	៨,៣	៨,៤	៧,៨	៦,៣
៣០ -៣៤	១៥,៣	៩,៩	១១,៤	១៦,៨	១១,០	១២,៦	១០,៧	៦,៧	៧,៩
៣៥ -៣៩	១៥,៥	១៤,១	១៤,៩	១៦,៥	១៥,៥	១៦,៦	១២,៥	១០,២	១០,១
៤០ -៤៤	១១,២	១៣,២	៩,៩	១០,៧	១៣,៨	១០,៧	១២,៥	១១,៣	៧,៧
៤៥ -៤៩	១០,៣	១២,៥	១១,៣	៩,៧	១២,៥	១១,៨	១២,៣	១២,៣	៩,៨
៥០ -៥៤	៨,២	៩,៣	១០,៧	៧,៤	៨,៣	១០,៦	១០,៦	១២,២	១០,៩
៥៥ -៥៩	៦,៩	៧,៩	១០,១	៦,១	៦,៩	៩,៧	៩,២	១០,៨	១១,៤
៦០ -៦៤	៥,៣	៥,៧	៧,២	៤,៦	៤,៩	៦,២	៧,២	៨,១	១០,៣
៦៥ -៦៩	៣,៩	៤,៣	៥,៧	៣,៥	៣,៦	៤,៧	៥,២	៦,២	៨,៦
៧០ -៧៤	២,២	២,៨	៣,៧	២,០	២,៣	២,៩	៣,០	៤,២	៥,៨
៧៥+	១,៦	២,៥	៣,៧	១,៤	២,១	៣,០	២,១	៣,៨	៥,៩

សម្គាល់ ៖ មិនរាប់បញ្ចូលគ្រួសារស្មាប័ន គ្រួសារគ្មានផ្ទះសំបែង គ្រួសារអរស់នៅលើទូក និងគ្រួសារឆ្លងកាត់។

តារាង ១០.២.៥ ១០.២.៦ និង ១០.២.៧ បង្ហាញការបែងចែកគ្រួសារសរុប តាមទំហំគ្រួសារ និងចំនួនសមាជិកជាសកម្មជនសេដ្ឋកិច្ច។ ការបែងចែកក្នុងករណីនីមួយៗ គឺសម្រាប់ ១.០០០ គ្រួសារ។ នៅឆ្នាំ២០១៩ ប្រមាណ ៣,៣ ភាគរយនៃមេគ្រួសារសរុប ១,៨ ភាគរយនៃគ្រួសារមានបុរសជាមេគ្រួសារ និងប្រមាណ ៧,៧ ភាគរយនៃគ្រួសារមានស្ត្រីជាមេគ្រួសារ ដែលគ្មានសមាជិកជាសកម្មជនសេដ្ឋកិច្ច។ គ្រួសារដែលមានស្ត្រីជាមេគ្រួសារ មានសមាជិកម្នាក់ជាសកម្មជនសេដ្ឋកិច្ច និងពីរនាក់ជា សកម្មជនសេដ្ឋកិច្ចប្រមាណ ៣១,៩ ភាគរយ និង ៣០,៦ ភាគរយ តាមលំដាប់រៀង។

តារាង ១០.២.៥. ការបែងចែកនៃ ១.០០០ គ្រួសារ តាមទំហំគ្រួសារ និងចំនួនសមាជិកជាសកម្មជនផ្នែកសេដ្ឋកិច្ច សម្រាប់គ្រួសារសរុប កម្ពុជា ឆ្នាំ១៩៩៨ ២០០៨ និង២០១៩

ទំហំគ្រួសារ	គ្រួសារដែលមានសមាជិកជាសកម្មជនសេដ្ឋកិច្ច								
	សរុប	០	១	២	៣	៤	៥	៦	៧+
(១)	(២)	(៣)	(៤)	(៥)	(៦)	(៧)	(៨)	(៩)	(១០)
២០១៩									
ចំនួនគ្រួសារ	**៣.៥៥៣.០២១**	**១១៧.០២៧**	**៦៣២.១៩៣**	**១.៦២២.០៥៤**	**៥៦២.៤៦៧**	**៣៥៤.១៧៦**	**១៥៥.៣២០**	**៦៦.៨២៥**	**៤២.៩៥៩**
	១.០០០	**៣២,៩**	**១៧៧,៩**	**៤៥៦,៥**	**១៥៨,៣**	**៩៩,៧**	**៤៣,៧**	**១៨,៨**	**១២,១**
១ នាក់	៤៦,៨	១១,៧	៣៥,១	-	-	-	-	-	-
២ នាក់	១១៤,៣	១០,៨	៣៤,៨	៦៨,៧	-	-	-	-	-
៣ នាក់	១៩២,៥	៥,៥	៤១,៤	១១១,៩	៣៣,៦	-	-	-	-
៤ នាក់	២៤៩,៤	២,៨	៣៦,៤	៤៧,៧	៤១,៤	២១,១	-	-	-
៥ នាក់	១៨២,១	១,២	១៩,៥	៨២,៤	៤១,១	២៨,៤	៩,៦	-	-
៦ នាក់	១០៤,៧	០,៥	៧,១	៣០,៩	២៤,៥	៥,៤	១២,៣	៤,០	-
៧ នាក់	៥៤,២	០,២	២,៤	១០,២	១០,៩	១៤,០	១០,៣	៤,៩	១,៥
៨ នាក់	២៧,៣	០,១	០,៨	៣,២	៤,៣	៦,៣	៦,០	៤,៤	២,៣
៩ នាក់	១៤,២	០,១	០,៣	១,០	១,៦	២,៧	៣,១	២,៩	២,៦
១០+ នាក់	១៤,៥	០,១	០,២	០,៦	១,០	១,៨	២,៤	២,៧	៥,៨
២០០៨									
ចំនួនគ្រួសារ	**២.៨១៧.៦៣៧**	**៦០.៩០២**	**៤៦៦.៣៣៦**	**១.៣២៦.៦៨៥**	**៤៦៣.១២៤**	**២៨១.៧៥០**	**១២៨.៤០៤**	**៥៤.៨៦៤**	**៣៥.៥៧២**
	១000,0	**២១,៦**	**១៦៥,៥**	**៤៧0,៩**	**១៦៤,៤**	**១00,0**	**៤៥,៦**	**១៩,៥**	**១២,៦**
១ នាក់	៣៥,៤	៧,៦	២៧,៨	-	-	-	-	-	-
២ នាក់	៩៨,៤	៧,0	៣២,៦	៥៨,៩	-	-	-	-	-
៣ នាក់	១៦៩,៨	៣,៥	៣៦,៥	១0១,៨	២៨,0	-	-	-	-
៤ នាក់	២0៦,៦	១,៨	៣១,0	១២៣,៥	៣២,៨	១៧,៤	-	-	-
៥ នាក់	១៨២,៤	0,៩	១៩,៩	៩៣,៤	៣៧,៨	២២,0	៨,៤	-	-
៦ នាក់	១៣២,៩	0,៤	១0,៤	៥៣,៧	៣0,៩	២៣,៥	១0,៣	៣,៧	-
៧ នាក់	៨២,៦	0,២	៤,៥	២៤,៧	១៩,១	១៧,៧	១0,៥	៤,៣	១,៥

ទំហំគ្រួសារ	គ្រួសារដែលមានសមាជិកជាសកម្មជនសេដ្ឋកិច្ច								
	សរុប	០	១	២	៣	៤	៥	៦	៧+
(១)	(២)	(៣)	(៤)	(៥)	(៦)	(៧)	(៨)	(៩)	(១០)
៨ នាក់	៤៦,០	០,១	១,៨	៩,៨	៩,៤	១០,៥	៧,៨	៤,៤	២,២
៩ នាក់	២៤,០	០,១	០,៧	៣,៤	៤,០	៥,៣	៤,៧	៣,៣	២,៦
១០+ នាក់	២២,០	០,១	០,៤	១,៧	២,៣	៣,៦	៤,០	៣,៧	៦,៣
១៩៩៨									
ចំនួនគ្រួសារ	**២.១៦២.០៨៦**	**៣៦.៩៩៦**	**៤៥១.៣៥៤**	**១.០១១.៩៧៦**	**៣៥៨.៨០៩**	**១៨៧.៧២៨**	**៧១.៩៩៤**	**២៦.៤៨៧**	**១៦.៧៤២**
	១០០០,០	**១៧,១**	**២០៨,៨**	**៤៦៨,១**	**១៦៦,០**	**៨៦,៨**	**៣៣,៣**	**១២,៣**	**៧,៧**
១ នាក់	២៥,១	៥,១	២០,០	-	-	-	-	-	-
២ នាក់	៨៤,៩	៥,១	៣៤,២	៤៥,៥	-	-	-	-	-
៣ នាក់	១៤០,៤	២,៨	៤០,៦	៧៧,៨	១៩,២	-	-	-	-
៤ នាក់	១៧០,៤	១,៨	៣៨,៤	៩៥,៥	២៤,៦	១០,១	-	-	-
៥ នាក់	១៦៧,៩	១,១	៣០,៥	៨៩,៣	២៩,៤	១៣,៥	៤,១	-	-
៦ នាក់	១៤៦,០	០,៦	២១,២	៧០,៦	៣០,៥	១៦,៣	៥,៤	១,៥	-
៧ នាក់	១១១,០	០,៣	១២,៧	៤៦,៩	២៦,៣	១៦,០	៦,៣	២,០	០,៦
៨ នាក់	៧៣,៩	០,១	៦,៦	២៥,៤	១៨,៨	១៣,៦	៦,២	២,៣	០,៩
៩ នាក់	៤២,១	០,១	២,៩	១១,២	១០,២	៩,២	៥,១	២,៣	១,១
១០+ នាក់	៣៨,៥	០,១	១,៧	៥,៩	៦,៩	៨,១	៦,៣	៤,២	៥,២

សម្គាល់ ៖ មិនរាប់បញ្ចូលគ្រួសារស្មាប័ន គ្រួសារគ្មានផ្ទះសំបែង គ្រួសាររស់នៅលើទូក និងគ្រួសារឆ្លងកាត់។

តារាង ១០.២.៦. ការបែងចែកនៃ ១.០០០ គ្រួសារ តាមទំហំគ្រួសារ និងចំនួនសមាជិកជាសកម្មជនសេដ្ឋកិច្ច សម្រាប់បុរសជាមេគ្រួសារសរុប កម្ពុជា ឆ្នាំ១៩៩៨ ២០០៨ និង២០១៩

ទំហំគ្រួសារ	គ្រួសារដែលមានសមាជិកជាសកម្មជនសេដ្ឋកិច្ច								
	សរុប	០	១	២	៣	៤	៥	៦	៧+
(១)	(២)	(៣)	(៤)	(៥)	(៦)	(៧)	(៨)	(៩)	(១០)
២០១៩									
ចំនួនគ្រួសារ	**២.៦៤២.៧១២**	**៤៦.៧៩៣**	**៣៤១.២៨៣**	**១.៣៤៣.៦០៧**	**៤១៥.៩៥២**	**២៨១.៨៥៦**	**១២៤.២៩២**	**៥៤.០៧៧**	**៣៤.៨៥២**
	១០០០,០	**១៧,៣**	**១២៩,១**	**៥០៨,៤**	**១៥៧,៤**	**១០៦,៧**	**៤៧,០**	**២០,៥**	**១៣,២**
១ នាក់	២៣,៦	៤,៥	១៩,១	-	-	-	-	-	-
២ នាក់	៩១,៦	៧,៣	១៧,១	៦៧,១	-	-	-	-	-
៣ នាក់	១៨៥,៧	២,៨	២៨,០	១២៣,៤	៣១,៥	-	-	-	-
៤ នាក់	២៦៩,០	១,៦	៣៣,៧	១៧១,២	៤០,៥	២១,៩	-	-	-
៥ នាក់	១៩៨,៦	០,៨	២០,១	៩៥,២	៤១,៧	៣០,៦	១០,៣	-	-
៦ នាក់	១១៣,៥	០,៤	៧,៤	៣៥,០	២៥,៣	២៧,៧	១៣,៤	៤,៣	-
៧ នាក់	៥៨,៦	០,១	២,៥	១១,៣	១១,៣	១៥,១	១១,២	៥,៤	១,៦
៨ នាក់	២៩,៣	០,១	០,៨	៣,៥	៤,៥	៦,៧	៦,៤	៤,៨	២,៥
៩ នាក់	១៥,១	០,១	០,៣	១,១	១,៦	២,៩	៣,២	៣,១	២,៩
១០+ នាក់	១៥,១	០,១	០,២	០,៦	១,០	១,៨	២,៤	២,៩	៦,២
២០០៨									
ចំនួនគ្រួសារ	**២.០៩៦.៥១៨**	**២៥.១០៦**	**២២៧.០៣៤**	**១.០៩៧.៧១៣**	**៣៤៣.១៦៣**	**២២៤.២៥១**	**១០៤.៣០៨**	**៤៥.៣៥៤**	**២៩.៥៨៩**
	១០០០,០	**១២,០**	**១០៨,៣**	**៥២៣,៦**	**១៦៣,៧**	**១០៧,០**	**៤៩,៨**	**២១,៦**	**១៤,១**
១ នាក់	១៤,៧	៣,១	១១,៦	-	-	-	-	-	-
២ នាក់	៧០,១	៤,៧	១២,៣	៥៣,១	-	-	-	-	-
៣ នាក់	១៥៨,៩	២,០	២២,៤	១១១,០	២៣,៦	-	-	-	-
៤ នាក់	២១៤,២	១,០	២៥,១	១៤១,១	៣០,២	១៦,៧	-	-	-
៥ នាក់	១៩៦,៨	០,៦	១៨,៤	១០៨,៤	៣៨,០	២២,៩	៨,៦	-	-
៦ នាក់	១៤៧,៥	០,៣	១០,៥	៦៣,១	៣៣,០	២៥,៤	១១,២	៤,០	-
៧ នាក់	៩៣,៤	០,១	៤,៩	២៩,៣	២១,២	១៩,៨	១១,៦	៤,៨	១,៧

ទំហំគ្រួសារ	គ្រួសារដែលមានសមាជិកជាសកម្មជនសេដ្ឋកិច្ច								
	សរុប	០	១	២	៣	៤	៥	៦	៧+
(១)	(២)	(៣)	(៤)	(៥)	(៦)	(៧)	(៨)	(៩)	(១០)
៨ នាក់	៥២,៤	០,១	២,០	១១,៧	១០,៦	១២,០	៨,៧	៤,៩	២,៥
៩ នាក់	២៧,៤	០,០	០,៨	៤,១	៤,៥	៦,១	៥,៣	៣,៨	២,៩
១០+ នាក់	២៤,៨	០,១	០,៥	២,០	២,៦	៤,១	៤,៥	៤,១	៧,១
១៩៩៨									
ចំនួនគ្រួសារ	**១.៦០៦.៣០៣**	**១៣.៩៧៨**	**២៣៤.៧០១**	**៨៤០.៥០៥**	**២៧០.០១៩**	**១៥២.០៥៣**	**៥៩.១៨៣**	**២២.០៨១**	**១៣.៧៨៣**
	១០០០,០	**៨,៧**	**១៤៦,១**	**៥២៣,៣**	**១៦៨,១**	**៩៤,៧**	**៣៦,៨**	**១៣,៨**	**៨,៦**
១ នាក់	៩,០	១,៩	៧,២	-	-	-	-	-	-
២ នាក់	៥៦,៤	៣,៤	១៣,៣	៣៩,៨	-	-	-	-	-
៣ នាក់	១២២,៧	១,៥	២៤,២	៨២,២	១៤,៩	-	-	-	-
៤ នាក់	១៦៧,៥	០,៨	២៨,៨	១០៧,៣	២១,១	៩,៤	-	-	-
៥ នាក់	១៧៥,៦	០,៥	២៦,២	១០៣,០	២៨,៣	១៣,៥	៤,១	-	-
៦ នាក់	១៦០,៣	០,៣	២០,៤	៨៣,១	៣២,១	១៧,២	៥,៦	១,៦	-
៧ នាក់	១២៦,៨	០,២	១៣,៤	៥៦,១	២៩,៦	១៨,០	៦,៩	២,១	០,៦
៨ នាក់	៨៦,៦	០,១	៧,៤	៣០,៨	២១,៩	១៥,៨	៧,០	២,៦	១,០
៩ នាក់	៥០,០	០,០	៣,៤	១៣,៧	១២,២	១១,០	៥,៩	២,៦	១,២
១០+ នាក់	៤៥,០	០,១	២,០	៧,២	៨,១	៩,៧	៧,៣	៤,៩	៥,៨

សម្គាល់ ៖ មិនរាប់បញ្ចូលគ្រួសារស្មាប័ន គ្រួសារគ្មានផ្ទះសំបែង គ្រួសាររស់នៅលើទូក និងគ្រួសារឆ្លងកាត់។

តារាង ១០.២.៧. ការបែងចែកនៃ ១.០០០ គ្រួសារ តាមទំហំគ្រួសារ និងចំនួនសមាជិកជាសកម្មជនសេដ្ឋកិច្ច សម្រាប់ស្ត្រីជាមេគ្រួសារសរុប កម្ពុជា ឆ្នាំ១៩៩៨ ឆ្នាំ២០០៨ និងឆ្នាំ២០១៩

ទំហំគ្រួសារ	គ្រួសារដែលមានសមាជិកជាសកម្មជនផ្នែកសេដ្ឋកិច្ច								
	សរុប	០	១	២	៣	៤	៥	៦	៧+
(១)	(២)	(៣)	(៤)	(៥)	(៦)	(៧)	(៨)	(៩)	(១០)
២០១៩									
ចំនួនគ្រួសារ	**៩១០.៣០៩**	**៧០.២៣៤**	**២៩០.៩១០**	**២៧៨.៤៤៧**	**១៤៦.៥១៥**	**៧២.៣២០**	**៣១.០២៨**	**១២.៧៤៨**	**៨.១០៧**
	១000,0	**៧៧,២**	**៣១៩,៦**	**៣០៥,៩**	**១៦១,0**	**៧៩,៥**	**៣៤,១**	**១៤,0**	**៨,៩**
១ នាក់	១១៤,២	៣២,៧	៨១,៦	-	-	-	-	-	-
២ នាក់	១៨0,៣	0,៩	៨៦,១	៧៣,២	-	-	-	-	-
៣ នាក់	២១២,១	៣,៣	៨0,៤	៧៨,៦	៣៩,៨	-	-	-	-
៤ នាក់	១៩២,៦	៦,៣	៤៤,២	៧៩,៥	៤៣,៨	១៨,៨	-	-	-
៥ នាក់	១៣៤,៣	២,៤	១៧,៨	៤៥,១	៣៩,៣	២២,១	៧,៦	-	-
៦ នាក់	៧៩,២	0,៩	៦,២	១៩,២	២២,១	១៨,៨	៩,១	២,៩	-
៧ នាក់	៤១,៧	0,៤	២,១	៦,៨	៩,៨	១0,៧	៧,៦	៣,៤	១,១
៨ នាក់	២១,៤	0,២	0,៧	២,២	៣,៧	៥,១	៤,៩	៣,១	១,៥
៩ នាក់	១១,៦	0,១	0,៣	0,៨	១,៥	២,៣	២,៦	២,៣	១,៩
១0+ នាក់	១២,៦	0,១	0,២	0,៥	១,0	១,៨	២,២	២,៤	៤,៥
២០០៨									
ចំនួនគ្រួសារ	**៧២១.១១៩**	**៣៥.៧៩៦**	**២៣៩.៣0២**	**២២៨.៩៧២**	**១១៩.៩៦១**	**៥៧.៤៩៩**	**២៤.0៩៦**	**៩.៥១0**	**៥.៩៨៣**
	១000,0	**៤៩,៦**	**៣៣១,៩**	**៣១៧,៥**	**១៦៦,៤**	**៧៩,៧**	**៣៣,៤**	**១៣,២**	**៨,៣**
១ នាក់	៩៥,៨	២0,៩	៧៤,៩	-	-	-	-	-	-
២ នាក់	១៨0,៧	១៣,៦	៩១,៤	៧៥,៧	-	-	-	-	-
៣ នាក់	២0១,៦	៧,៩	៧៧,៧	៧៥,0	៤១,0	-	-	-	-
៤ នាក់	១៨៤,៥	៤,១	៤៨,៤	៧២,២	៤0,៥	១៩,៣	-	-	-
៥ នាក់	១៤0,៤	២,0	២៤,១	៤៩,៨	៣៧,១	១៩,៥	៨,0	-	-
៦ នាក់	៩0,៣	0,៧	៩,៩	២៦,៥	២៤,៧	១៧,៨	៧,៧	៣,0	-
៧ នាក់	៥១,២	0,៣	៣,៦	១១,៤	១៣,២	១១,៦	៧,២	២,៩	១,១

ទំហំគ្រួសារ	គ្រួសារដែលមានសមាជិកជាសកម្មជនផ្នែកសេដ្ឋកិច្ច								
	សរុប	០	១	២	៣	៤	៥	៦	៧+
(១)	(២)	(៣)	(៤)	(៥)	(៦)	(៧)	(៨)	(៩)	(១០)
៨ នាក់	២៧,៦	០,១	១,៣	៤,៥	៦,០	៦,៣	៥,១	២,៨	១,៥
៩ នាក់	១៤,១	០,១	០,៤	១,៦	២,៤	៣,០	២,៩	២,១	១,៦
១០+ នាក់	១៣,៩	០,១	០,៣	០,៩	១,៥	២,២	២,៦	២,៤	៤,១
១៩៩៨									
ចំនួនគ្រួសារ	**៥៥៥.៧៨៣**	**២៣.០១៨**	**២១៦.៦៥៣**	**១៧១.៤៧១**	**៨៨.៧៩០**	**៣៥.៦៧៥**	**១២.៨១១**	**៤.៤០៦**	**២.៩៥៩**
	១000,0	**៤១,៤**	**៣៨៩,៨**	**៣០៨,៥**	**១៥៩,៨**	**៦៤,២**	**២៣,១**	**៧,៩**	**៥,៣**
១ នាក់	៧១,៧	១៤,៦	៥៧,១	-	-	-	-	-	-
២ នាក់	១៦៧,០	១០,១	៩៤,៩	៦២,១	-	-	-	-	-
៣ នាក់	១៩១,៦	៦,៨	៨៨,០	៦៥,១	៣១,៧	-	-	-	-
៤ នាក់	១៧៨,៧	៤,៦	៦៦,១	៦១,៤	៣៤,៨	១១,៩	-	-	-
៥ នាក់	១៤៥,៦	២,៧	៤២,៩	៤៩,៦	៣២,៩	១៣,៥	៣,៩	-	-
៦ នាក់	១០៤,៥	១,៥	២៣,៥	៣៤,៤	២៥,៨	១៣,៥	៤,៥	១,២	-
៧ នាក់	៦៥,៣	០,៧	១០,៨	២០,១	១៧,០	១០,២	៤,៧	១,៤	០,៤
៨ នាក់	៣៧,១	០,៣	៤,២	៩,៧	៩,៦	៧,២	៣,៩	១,៦	០,៧
៩ នាក់	១៩,២	០,១	១,៦	៤,០	៤,៦	៤,១	២,៧	១,៣	០,៧
១០+ នាក់	១៩,៥	០,១	០,៨	២,២	៣,៣	៣,៨	៣,៤	២,៤	៣,៥

សម្គាល់ ៖ មិនរាប់បញ្ចូលគ្រួសារស្តាប់ន គ្រួសារគ្មានផ្ទះសំបែង គ្រួសាររស់នៅលើទូក និងគ្រួសារឆ្លងកាត់។

តារាង ១០.២.៨ បានបង្ហាញថាប្រមាណ ៧៣ ភាគរយនៃមេគ្រួសារដែលជាសកម្មជនសេដ្ឋកិច្ច មានអាយុស្ថិតក្នុងចន្លោះ ៣០ ទៅ ៥៩ ឆ្នាំ។ ប្រមាណ ៦០ ភាគរយនៃមេគ្រួសារជាអសកម្មជនសេដ្ឋកិច្ច នៅក្នុង អាយុ ៦០ ឆ្នាំឡើង។ តាមលទ្ធផលជំរឿនបីចុងក្រោយនេះ សមាមាត្រនៃមេគ្រួសារអសកម្មជនសេដ្ឋកិច្ច មានវ័យចំណាស់បានកើនឡើង (នៅឆ្នាំ១៩៩៨ មាន ៥១,០ ភាគរយ ក្នុងឆ្នាំ២០០៨ មាន ៥៣,៥ ភាគរយ និងឆ្នាំ២០១៩ មាន ៦០ ភាគរយ)។ ម្យ៉ាងទៀត បើគ្រួសារអវត្តមាន តាមវិធីសាស្ត្រ De Jure នៅពេលជំរឿន ប្តី ប្រពន្ធ ឬសមាជិកគ្រួសារណាម្នាក់ អាចត្រូវបានចាត់ទុកជាមេគ្រួសារ De Facto។ មនុស្សនេះអាចជាសកម្មជន ឬអសកម្មជនសេដ្ឋកិច្ច។

តារាង ១០.២.៨. ការបែងចែកមេគ្រួសារ ដែលជាសកម្មជនសេដ្ឋកិច្ច និងអសកម្មជនសេដ្ឋកិច្ច អាយុ ១០ ឆ្នាំឡើង តាមក្រុមអាយុ ភេទ កម្ពុជា ឆ្នាំ១៩៩៨ ឆ្នាំ២០០៨ និងឆ្នាំ២០១៩

អាយុមេគ្រួសារ	មេគ្រួសារជាសកម្មជនសេដ្ឋកិច្ច			មេគ្រួសារជាអសកម្មជនសេដ្ឋកិច្ច		
	សរុប	បុរស	ស្ត្រី	សរុប	បុរស	ស្ត្រី
(១)	(២)	(៣)	(៤)	(៥)	(៦)	(៧)
២០១៩						
ចំនួន*	**៣.២០៦.០៧៣**	**២.៤៩៥.០៣១**	**៧១១.០៤២**	**៣៤៦.៩៤៨**	**១៤៧.៦៨១**	**១៩៩.២៦៧**
សរុប	**១០០**	**១០០**	**១០០**	**១០០**	**១០០**	**១០០**
១០-១៤	០.០	០.០	០.០	៣.៨	៤.១	៣.៥
១៥ -១៩	០.៤	០.២	០.៨	៣.៦	៣.៩	៣.៥
២០ -២៤	២.៨	២.៦	៣.៧	២.១	២.០	២.២
២៥ -២៩	៨.៤	៨.៧	៧.៣	២.១	១.៥	២.៥
៣០ -៣៤	១២.៣	១៣.២	៩.២	២.៤	១.៥	៣.០
៣៥ -៣៩	១៦.២	១៧.៤	១១.៩	៣.០	២.២	៣.៦
៤០ -៤៤	១០.៧	១១.២	៨.៩	២.៦	១.៩	៣.១
៤៥ -៤៩	១២.០	១២.៣	១១.១	៤.១	៣.០	៥.០
៥០ -៥៤	១១.១	១០.៩	១១.៩	៦.៦	៥.៤	៧.៥
៥៥ -៥៩	១០.១	៩.៧	១១.៧	៩.៧	៩.១	១០.២
៦០ -៦៤	៦.៦	៥.៧	៩.៥	១៣.១	១៣.១	១៣.០
៦៥ -៦៩	៤.៨	៤.១	៧.២	១៣.៩	១៤.៤	១៣.៥
៧០ -៧៤	២.៦	២.២	៣.៨	១៣.៧	១៥.០	១២.៨
៧៥+	២.០	១.៨	២.៩	១៩.៣	២២.៩	១៦.៧
២០០៨						
ចំនួន*	**២.៦៤៤.៦១៦**	**២.០២៤.៩០០**	**៦១៩.៧១៦**	**១៧៣.០២១**	**៧១.៦១៨**	**១០១.៤០៣**
សរុប	**១០០**	**១០០**	**១០០**	**១០០**	**១០០**	**១០០**
១០-១៤	០.០	០.០	០.១	២.៨	៣.១	២.៥
១៥ -១៩	០.៥	០.៣	១.០	៥.៦	៧.១	៤.៥
២០ -២៤	៥.០	៥.១	៤.៨	៣.៥	៣.៩	៣.២
២៥ -២៩	១២.៥	១៣.៧	៨.៤	៣.៨	៣.០	៤.៣
៣០ -៣៤	១០.៤	១១.៤	៧.៣	២.៣	១.៦	២.៩
៣៥ -៣៩	១៤.៩	១៦.០	១១.២	៣.៣	២.៣	៤.០

អាយុមេគ្រួសារ	មេគ្រួសារជាសកម្មជនសេដ្ឋកិច្ច			មេគ្រួសារជាអសកម្មជនសេដ្ឋកិច្ច		
	សរុប	បុរស	ស្ត្រី	សរុប	បុរស	ស្ត្រី
(១)	(២)	(៣)	(៤)	(៥)	(៦)	(៧)
៤០ -៤៤	១៣.៨	១៤.២	១២.៤	៤.០	៣.០	៤.៧
៤៥ -៤៩	១២.៩	១២.៨	១៣.៤	៥.៣	៤.១	៦.១
៥០ -៥៤	៩.៤	៨.៤	១២.៨	៧.១	៥.៣	៨.៤
៥៥ -៥៩	៧.៩	៦.៩	១០.៩	៩.០	៧.៤	១០.១
៦០ -៦៤	៥.៣	៤.៧	៧.៥	១១.៧	១១.៥	១១.៨
៦៥ -៦៩	៣.៨	៣.៣	៥.៣	១២.១	១២.៦	១១.៨
៧០ -៧៤	២.១	១.៩	២.៩	១២.៨	១៤.៥	១១.៧
៧៥+	១.៦	១.៤	២.១	១៦.៩	២០.៨	១៤.០
១៩៩៨						
ចំនួន*	**២.០៤៣.៥៨២**	**១.៥៦១.៣១៨**	**៤៨២.២៦៤**	**១១៨.៥០៤**	**៤៤.៩៨៥**	**៧៣.៥១៩**
សរុប	**១០០**	**១០០**	**១០០**	**១០០**	**១០០**	**១០០**
១០-១៤	០.០	០.០	០.១	១.៨	២.៣	១.៦
១៥ -១៩	០.៨	០.៦	១.៥	៥.០	៧.០	៣.៨
២០ -២៤	៥.៣	៥.៦	៤.២	២.៧	១.៧	៣.៣
២៥ -២៩	១៣.៨	១៥.៣	៨.៨	៤.៥	២.៤	៥.៨
៣០ -៣៤	១៥.៨	១៧.២	១១.៤	៥.១	៣.១	៦.៤
៣៥ -៣៩	១៦.១	១៦.៩	១៣.៥	៥.០	៣.៥	៥.៩
៤០ -៤៤	១១.៥	១០.៩	១៣.៦	៤.៤	២.៦	៥.៥
៤៥ -៤៩	១០.៧	៩.៩	១៣.២	៥.០	២.៩	៦.៣
៥០ -៥៤	៨.៣	៧.៥	១១.១	៦.៥	៤.២	៧.៩
៥៥ -៥៩	៦.៨	៦.១	៩.១	៨.៩	៧.៦	៩.៧
៦០ -៦៤	៤.៩	៤.៤	៦.៤	១២.៧	១២.៧	១២.៨
៦៥ -៦៩	៣.៤	៣.២	៤.២	១៣.១	១៤.៩	១២.០
៧០ -៧៤	១.៦	១.៥	១.៩	១២.៦	១៦.៨	១០.១
៧៥+	០.៩	០.៩	១.១	១២.៦	១៨.៣	៩.១

សម្គាល់ ៖ មិនរាប់បញ្ចូលគ្រួសារស្មាប័ន គ្រួសារគ្មានផ្ទះសំបែង គ្រួសាររស់នៅលើទូក និងគ្រួសារឆ្លងកាត់។

តារាង ១០.២.៩. ការបែងចែក ១.០០០ គ្រួសារតាមស្ថានភាពលំនៅដ្ឋាន ចំនួនបន្ទប់គ្រប់គ្រងដោយគ្រួសារ និងតំបន់ កម្ពុជា ឆ្នាំ១៩៩៨ ២០០៨ និង២០១៩

ស្ថានភាពលំនៅដ្ឋាន	ចំនួនបន្ទប់ដែលគ្រួសារមាន							
	សរុប	១ បន្ទប់	២ បន្ទប់	៣ បន្ទប់	៤ បន្ទប់	៥ បន្ទប់	៦ បន្ទប់	៧ បន្ទប់ ឡើងទៅ
(១)	(២)	(៣)	(៤)	(៥)	(៦)	(៧)	(៨)	(៩)
២០១៩								
សរុប								
ចំនួនគ្រួសារ	៣.៥៥៣.០២១	២.២២២.៧៤២	៩៣៣.០៩៤	២៤៩.៨៣៦	៩៥.៨៦៣	២៩.៧៧២	១២.៤២៣	៩.២៩១
	១០០០,០	៦២៦,០	២៦៣,០	៧០,០	២៧,០	៨,០	៣,០	៣,០
ផ្ទះផ្ទាល់ខ្លួន	៩០៧,០	៥៥៤,០	២៤៩,០	៦៧,០	២៥,០	៨,០	៣,០	២,០
ផ្ទះជួល	៦២,០	៥០,០	៨,០	២,០	១,០	០,០	០,០	០,០
មិនមែនជាម្ចាស់ផ្ទះ តែជួលមិនបាច់បង់ប្រាក់ឈ្នួល	២៨,០	២១,០	៥,០	១,០	១,០	០,០	០,០	០,០
មូលដ្ឋានផ្សេងទៀត	៣,០	២,០	០,០	០,០	០,០	០,០	០,០	០,០
ទីប្រជុំជន								
ចំនួនគ្រួសារ	១.៣២៨.៥០១	៧១៧.១៤៨	៣៧១.០៥៨	១៣១.៧៣៦	៦៧.០២២	២៣.៦៣៦	១០.២៣២	៧.៦៦៩
	១០០០,០	៥៤០,០	២៧៩,០	៩៩,០	៥០,០	១៨,០	៨,០	៦,០
ផ្ទះផ្ទាល់ខ្លួន	៨១៩,០	៣៩៧,០	២៥៥,០	៩២,០	៤៧,០	១៦,០	៧,០	៥,០
ផ្ទះជួល	១៥៤,០	១២៣,០	២០,០	៦,០	៣,០	១,០	១,០	០,០
មិនមែនជាម្ចាស់ផ្ទះ តែជួលមិនបាច់បង់ប្រាក់ឈ្នួល	២៥,០	១៨,០	៤,០	១,០	១,០	០,០	០,០	០,០
មូលដ្ឋានផ្សេងទៀត	២,០	២,០	០,០	០,០	០,០	០,០	០,០	០,០
ជនបទ								
ចំនួនគ្រួសារ	២.២២៤.៥២០	១.៥០៥.៥៩៤	៥៦២.០៣៦	១១៨.១០០	២៨.៨៤១	៦.១៣៦	២.១៩១	១៦២២
	១០០០,០	៦៧៧,០	២៥៣,០	៥៣,០	១៣,០	៣,០	១,០	១,០
ផ្ទះផ្ទាល់ខ្លួន	៩៦០,០	៦៤៧,០	២៤៥,០	៥១,០	១២,០	៣,០	១,០	១,០
ផ្ទះជួល	៨,០	៦,០	២,០	០,០	០,០	០,០	០,០	០,០
មិនមែនជាម្ចាស់ផ្ទះ តែជួលមិនបាច់បង់ប្រាក់ឈ្នួល	៣០,០	២២,០	៦,០	១,០	០,០	០,០	០,០	០,០
មូលដ្ឋានផ្សេងទៀត	៣,០	២,០	០,០	០,០	០,០	០,០	០,០	០,០

ស្ថានភាពលំនៅដ្ឋាន	ចំនួនបន្ទប់ដែលគ្រួសារមាន							
	សរុប	១ បន្ទប់	២ បន្ទប់	៣ បន្ទប់	៤ បន្ទប់	៥ បន្ទប់	៦ បន្ទប់	៧ បន្ទប់ ឡើងទៅ
(១)	(២)	(៣)	(៤)	(៥)	(៦)	(៧)	(៨)	(៩)
២០០៨								
សរុប								
ចំនួនគ្រួសារ	២.៨១៧.៦៣៧	២.០៤៣.៩២៥	៥៨៩.៥៦៤	១២៤.១៥០	៣៤.៦១៧	១៣.៦៤៨	៦.៧៥៣	៤.៩៨០
	១០០០,០	៧២៥,០	២០៩,០	៤៤,០	១២,០	៥,០	២,០	២,០
ផ្ទះផ្ទាល់ខ្លួន	៩២២,០	៦៦៤,០	១៩៨,០	៤១,០	១១,០	៤,០	២,០	២,០
ផ្ទះជួល	៤០,០	៣២,០	៦,០	២,០	១,០	០,០	០,០	០,០
មិនមែនជាម្ចាស់ផ្ទះ តែជួលមិនបាច់បង់ប្រាក់ឈ្នួល	៣៤,០	២៧,០	៥,០	១,០	០,០	០,០	០,០	០,០
មូលដ្ឋានផ្សេងទៀត	៣,០	៣,០	១,០	១,០	១,០	១,០	៣,០	៤,០
ទីប្រជុំជន								
ចំនួនគ្រួសារ	៥០៦.៥៧៩	២៩៣.៤៥៦	១២០.៧៥៧	៥១.៥៨៥	២០.៩៦៧	១០.៥៦២	៥.២២៣	៤.០២៩
	១០០០,០	៥៧៩,០	២៣៨,០	១០២,០	៤១,០	២១,០	១០,០	៨,០
ផ្ទះផ្ទាល់ខ្លួន	៧៧០,០	៣៩៩,០	២០៨,០	៩១,០	៣៨,០	១៩,០	៩,០	៧,០
ផ្ទះជួល	១៨៦,០	១៤៧,០	២៥,០	៨,០	៣,០	២,០	១,០	១,០
មិនមែនជាម្ចាស់ផ្ទះ តែជួលមិនបាច់បង់ប្រាក់ឈ្នួល	៣៩,០	២៩,០	៦,០	២,០	១,០	០,០	០,០	០,០
មូលដ្ឋានផ្សេងទៀត	៥,០	៤,០	១,០	០,០	០,០	០,០	០,០	០,០
ជនបទ								
ចំនួនគ្រួសារ	២.៣១១.០៥៨	១.៧៥០.៤៦៩	៤៦៨.៨០៧	៧២.៥៦៥	១៣.៦៥០	៣.០៨៦	១.៥៣០	៩៥១
	១០០០,០	៧៥៧,០	២០៣,០	៣១,០	៦,០	១,០	១,០	០,០
ផ្ទះផ្ទាល់ខ្លួន	៩៥៥,០	៧២២,០	១៩៦,០	៣០,០	៦,០	១,០	១,០	០,០
ផ្ទះជួល	៩,០	៧,០	១,០	០,០	០,០	០,០	០,០	០,០
មិនមែនជាម្ចាស់ផ្ទះ តែជួលមិនបាច់បង់ប្រាក់ឈ្នួល	៣៣,០	២៦,០	៥,០	១,០	០,០	០,០	០,០	០,០
មូលដ្ឋានផ្សេងទៀត	៣,០	២,០	០,០	០,០	០,០	០,០	០,០	០,០

ស្ថានភាពលំនៅដ្ឋាន	ចំនួនបន្ទប់ដែលគ្រួសារមាន							
	សរុប	១ បន្ទប់	២ បន្ទប់	៣ បន្ទប់	៤ បន្ទប់	៥ បន្ទប់	៦ បន្ទប់	៧ បន្ទប់ ឡើងទៅ
(១)	(២)	(៣)	(៤)	(៥)	(៦)	(៧)	(៨)	(៩)
១៩៩៨								
សរុប								
ចំនួនគ្រួសារ	២.១២៨.៦២៧	១.៥៦៩.០៧៥	៤៧០.៤៧៣	៦៤.១៧៤	១៥.៥៤៥	៤.៩០៧	២.២៧៥	២.១៧៨
	១០០០,០	៧៣៧,០	២២១,០	៣០,០	៧,០	២,០	១,០	១,០
ផ្ទះផ្ទាល់ខ្លួន	៩៥៤,០	៧០២,០	១៥៧,០	៥,០	០,០	០,០	០,០	០,០
ផ្ទះជួល	១៦,០	១២,០	២,០	០,០	០,០	០,០	០,០	០,០
មិនមែនជាម្ចាស់ផ្ទះ តែជួលមិនបាច់បង់ប្រាក់ឈ្នួល	២៥,០	១៩,០	៣,០	០,០	០,០	០,០	០,០	០,០
មូលដ្ឋានផ្សេងទៀត	៥,០	៤,០	១,០	០,០	០,០	០,០	០,០	០,០
ទីប្រជុំជន								
ចំនួនគ្រួសារ	៣៥៦.៨៧៩	២៣១.៩៨៧	៨៣.៧៤០	២៥.១៦១	៨.៧៦៨	៣.៦៩៤	១.៧៤១	១.៧៨៨
	១០០០,០	៦៥០,០	២៣៥,០	៧១,០	២៥,០	១០,០	៥,០	៥,០
ផ្ទះផ្ទាល់ខ្លួន	៨៦៨,០	៥៥០,០	១៣៦,០	១០,០	០,០	០,០	០,០	០,០
ផ្ទះជួល	៧៨,០	៦០,០	៨,០	០,០	០,០	០,០	០,០	០,០
មិនមែនជាម្ចាស់ផ្ទះ តែជួលមិនបាច់បង់ប្រាក់ឈ្នួល	៤៥,០	៣៤,០	៥,០	០,០	០,០	០,០	០,០	០,០
មូលដ្ឋានផ្សេងទៀត	៩,០	៧,០	១,០	០,០	០,០	០,០	០,០	០,០
ជនបទ								
ចំនួនគ្រួសារ	១.៧៧១.៧៤៨	១.៣៣៧.០៨៨	៣៨៦.៧៣៣	៣៩.០១៣	៦.៧៧៧	១.២១៣	៥៣៤	៣៩០
	១០០០,០	៧៥៥,០	២១៨,០	២២,០	៤,០	១,០	០,០	០,០
ផ្ទះផ្ទាល់ខ្លួន	៩៧១,០	៧៣២,០	២១៣,០	២១,០	៤,០	១,០	០,០	០,០
ផ្ទះជួល	៣,០	២,០	០,០	០,០	០,០	០,០	០,០	០,០
មិនមែនជាម្ចាស់ផ្ទះ តែជួលមិនបាច់បង់ប្រាក់ឈ្នួល	២១,០	១៧,០	៣,០	០,០	០,០	០,០	០,០	០,០
មូលដ្ឋានផ្សេងទៀត	៥,០	៤,០	១,០	០,០	០,០	០,០	០,០	០,០

១០.២.៣. ចំនួនបន្ទប់ប្រើប្រាស់ក្នុងគ្រួសារ

ភាគច្រើននៃគ្រួសារ (៦២,២ ភាគរយ) មានបន្ទប់តែមួយប៉ុណ្ណោះ។ នៅទីប្រជុំជនមាន ៥៤,០ ភាគរយនៃគ្រួសារមានមួយបន្ទប់ ២៧,៩ ភាគរយ មានពីរបន្ទប់ ៩,៩ ភាគរយនៃគ្រួសារមានបីបន្ទប់ និងប្រមាណ ៨,២ ភាគរយ នៃគ្រួសារដែលរស់នៅលំនៅដ្ឋានមានបួនបន្ទប់ឡើងទៅ។

រូប ១០.២.២. ចំនួនបន្ទប់ដែលគ្រួសារមាន កម្ពុជា ឆ្នាំ២០១៩ គិតជាភាគរយ

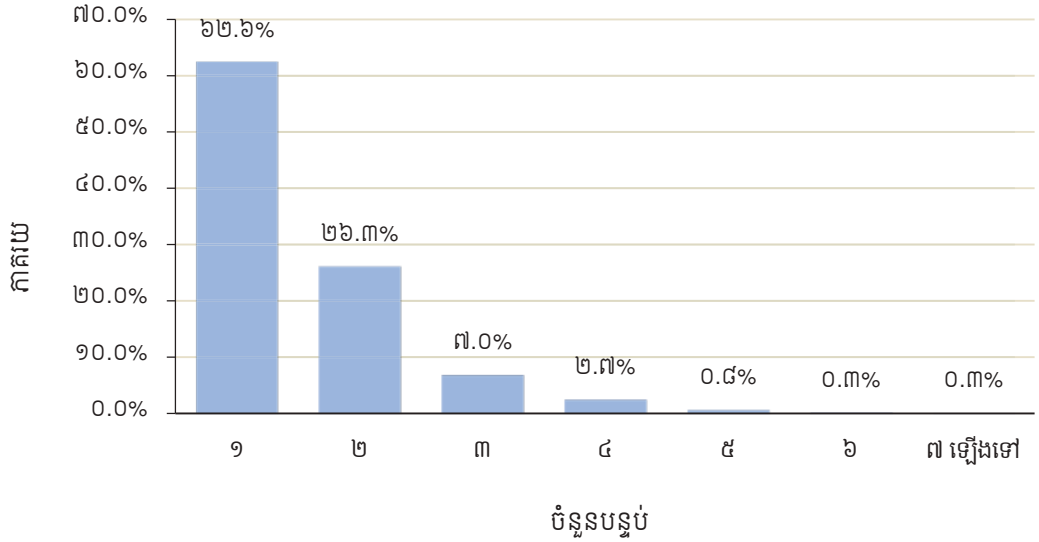

១០.៣. សម្ភារៈប្រើប្រាស់ក្នុងគ្រួសារ

១០.៣.១. ទឹកសម្រាប់ទទួលទាន

ដូចដំរឿនឆ្នាំ១៩៩៨ និង២០០៨ ដែរ ព័ត៌មានអំពីសម្ភារៈប្រើប្រាស់នៅក្នុងគ្រួសារត្រូវបានប្រមូលក្នុងដំរឿនឆ្នាំ២០១៩។ ដោយឡែក សម្រាប់ការប្រមូលព័ត៌មានអំពីប្រភពទឹស្អាតសម្រាប់ទទួលទាន រួមមានទឹកបំពង់បណ្តាញក្នុងលំនៅដ្ឋាន ទឹកបំពង់បណ្តាញក្នុងទីធ្លា/បរិវេណលំនៅដ្ឋាន ទឹកបំពង់សាធារណៈ អណ្តូងស្នប់/អណ្តូងខួង អណ្តូងដីកមានគម្របការពារ ទឹកភ្លៀង និងទឹកដប/ទឹកពិសាដប។ ប្រមាណ ៧៣ ភាគរយ នៃគ្រួសារកម្ពុជាមានប្រភពទឹកស្អាតសម្រាប់ប្រើប្រាស់នៅឆ្នាំ២០១៩ (តារាង ១០.៣.១)។ នៅតំបន់ទីប្រជុំជនមានភាគរយខ្ពស់នៃគ្រួសារដែលមានប្រភពទឹកស្អាតសម្រាប់ទទួលទាន (៨៤ ភាគរយ)។ ម្យ៉ាងវិញទៀត ប្រមាណ ៧៣,២ ភាគរយ នៃគ្រួសារនៅទីប្រជុំជនមានប្រភពផ្គត់ផ្គង់ទឹកស្អាតសម្រាប់ទទួលទាននៅក្នុងបរិវេណគេហដ្ឋានរបស់ពួកគេ។ ប៉ុន្តែនៅជនបទមានតែ ៥៨ ភាគរយ ប៉ុណ្ណោះដែលមានប្រភពទឹកស្អាតសម្រាប់ទទួលទាននៅក្នុងគេហដ្ឋាន។ តាមតួលេខនេះបានបញ្ជាក់ឲ្យឃើញថា ការផ្គត់ផ្គង់ទឹកស្អាតសម្រាប់ប្រើប្រាស់នៅក្នុងគេហដ្ឋានរបស់ប្រជាជនកម្ពុជា មានការរីកចម្រើនជាងឆ្នាំ២០០៨ និងឆ្នាំ ១៩៩៨ ជាពិសេសនៅតំបន់ជនបទ។

រូប ១០.៣.១. ភាគរយនៃគ្រួសារ តាមទីតាំងប្រភពទឹកសម្រាប់ទទួលទាន និងតំបន់ កម្ពុជា ឆ្នាំ២០១៩

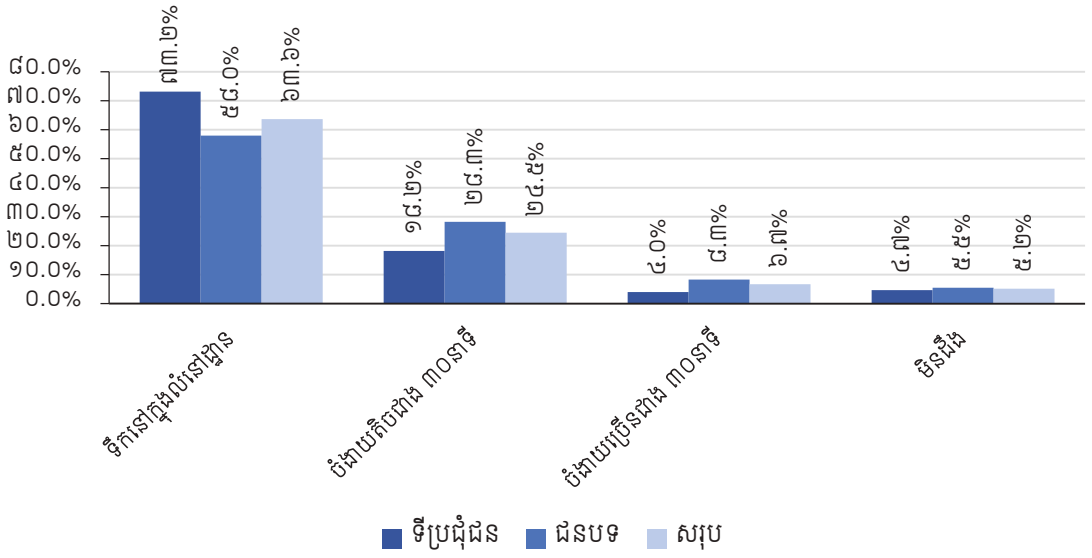

តារាង ១០.៣.១. ការបែងចែកភាគរយគ្រួសារ តាមប្រភពទឹកចម្បងសម្រាប់ទទួលទាន កម្ពុជា ឆ្នាំ១៩៩៨ ២០០៨ និងឆ្នាំ២០១៩

ប្រភពទឹកចម្បងសម្រាប់ទទួលទាន	សរុប			ទីប្រជុំជន			ជនបទ		
	១៩៩៨	២០០៨	២០១៩	១៩៩៨	២០០៨	២០១៩	១៩៩៨	២០០៨	២០១៩
(១)	(២)	(៣)	(៤)	(៥)	(៦)	(៧)	(៨)	(៩)	(១០)
ចំនួនគ្រួសារ	**២.១៦២.០៨៦**	**២.៨១៧.៦៣៧**	**៣.៥៥៣.០២១**	**៣៦៤.៥៨១**	**៥០៦.៥៧៩**	**១.៣២៨.៥០១**	**១.៧៩៧.៥០៥**	**២.៣១១.០៥៨**	**២.២២៤.៥២០**
សរុប	**១០០**	**១០០**	**១០០**	**១០០**	**១០០**	**១០០**	**១០០**	**១០០**	**១០០**
ទឹកម៉ាស៊ីនបណ្តាញ	៥,៨	១៣,៨	២៥,៥	២៦,៨	៥៦,៨	៤៦,៧	១,៥	៤,៤	១២,៨
ទឹកបំពងបណ្តាញក្នុងទីធ្លា/បរិវេណផ្ទះ	-	-	៣,៦	-	-	៤,៩	-	-	២,៩
ទឹកបំពង់សាធារណៈ	-	-	៣,៩	-	-	៥,៧	-	-	២,៨
ទឹកអណ្តូងស្នប់	១៥,០	២៦,៨	២៥,២	១២,៥	១៤,៧	១២,៩	១៥,៥	២៩,៥	៣២,៦
អណ្តូងជីកមានគម្រប	-	៥,២	៤,៥	-	៣,៨	២,២	-	៥,៥	៥,៩
អណ្តូងជីកគ្មានគម្រប	៤០,៣	២០,៧	៥,៩	១៦,៧	៤,៥	១,៤	៤៥,១	២៤,២	៨,៦
ទឹកចេញក្រោមដីមានការការពារ	-	-	០,៣	-	-	០,២	-	-	០,៤
ទឹកចេញក្រោមដីគ្មានការការពារ	-	-	០,៣	-	-	០,១	-	-	០,៥
ទឹកភ្លៀង	-	១,០	២,៨	-	០,៥	១,៥	-	១,១	៣,៥
ទឹកចេញក្រោមដី ទន្លេ អូរ បឹង ត្រពាំង។ល។	២៨,២	២៣,១	១០,៦	១៣,៣	៦,២	៥,៤	៣១,២	២៦,៨	១៣,៧
ទឹកទិញ	៨,៣	៨,២	-	២៩,២	១៣,០	-	៤,១	៧,១	-
ទិញទឹកឡានស៊ីទែន	-	-	៤,៩	-	-	៤,៨	-	-	៥,០
ទិញទឹកធុងរទេះ	-	-	៤,៨	-	-	៤,០	-	-	៥,៣
ទឹកដប/ទឹកពិសារដប	-	-	៧,១	-	-	៩,៨	-	-	៥,៤
ប្រភពទឹកផ្សេងទៀត	២,៥	១,៣	០,៦	១,៥	០,៥	០,៦	២,៧	១,៤	០,៧

សម្គាល់ ៖ ១.*នៅឆ្នាំ ២០០៨ ព័ត៌មានប្រមូលតែទឹកម៉ាស៊ីនបណ្តាញ ហើយមិនបានបំបែកសម្រាប់អណ្តូង "ទឹកបំពងបណ្តាញក្នុងក្នុងទីធ្លា/បរិវេណផ្ទះ" និង "ទឹកបំពង់សាធារណៈ" ឡើយ។
២.*នៅឆ្នាំ ២០០៨ មិនបានព័ត៌មានទាក់ទងនឹង "ទឹកចេញក្រោមដីមានការការពារ " និង "ចេញក្រោមដីគ្មានការការពារ" ឡើយ។
៣.*នៅឆ្នាំ ២០០៨ ព័ត៌មានប្រមូលតែទឹកទិញ ហើយមិនបានបំបែកសម្រាប់ "ទិញទឹកឡានស៊ីទែន" "ទិញទឹកធុងរទេះ" និង "ទឹកដប/ទឹកពិសាដប" ឡើយ។
៤.*នៅឆ្នាំ ១៩៩៨ ព័ត៌មានប្រមូលតែអណ្តូងជីក ហើយមិនបានបំបែកសម្រាប់អណ្តូង "មានគម្រប" និង "គ្មានគម្រប" ឡើយ។
៥.*នៅឆ្នាំ ១៩៩៨ "ទឹកចេញក្រោមដី ទន្លេ អូរ បឹង ត្រពាំង និងទឹកភ្លៀង" មានតែមួយប្រភេទ។

១០.៣.២. ប្រភពបំភ្លឺសំខាន់ៗ

តាមលទ្ធផលការធ្វើជំរឿនឆ្នាំ២០១៩ គ្រួសារនៅកម្ពុជាភាគច្រើនបានប្រើប្រាស់អគ្គិសនីបណ្តាញសម្រាប់បំភ្លឺ។ តារាង ១០.៣.២ បានបង្ហាញថាប្រមាណ ៨៤,០ ភាគរយនៃគ្រួសារនៅកម្ពុជាប្រើប្រាស់អគ្គិសនី (រួមមាន អគ្គិសនីបណ្តាញ ម៉ាស៊ីនភ្លើង និងទាំងពីរប្រភព) នៅឆ្នាំ២០១៩ បានកើនឡើងខ្លាំង ប្រៀបធៀបនឹងឆ្នាំ២០០៨ និង១៩៩៨ មាន ២៦,៤ និង ១៥,១ ភាគរយ តាមលំដាប់រៀង។ ដោយឡែក ប្រមាណ ៩៧ ភាគរយនៃគ្រួសារនៅតំបន់ទីប្រជុំជនប្រើប្រាស់អគ្គិសនីសម្រាប់បំភ្លឺ ចំណែកគ្រួសារនៅជនបទមាន ៧៦ ភាគរយ។ តាមតួលេខខាងលើបញ្ជាក់ថា រយៈពេលជាងមួយទសវត្សរ៍នេះ ភាគច្រើនលើសលប់នៃគ្រួសារកម្ពុជាបានប្រើប្រាស់អគ្គិសនីជាប្រភពបំភ្លឺ ។

រូប ១០.៣.២. ភាគរយនៃគ្រួសារ តាមប្រភពបំភ្លឺចម្បង និងតំបន់ កម្ពុជា ឆ្នាំ២០១៩

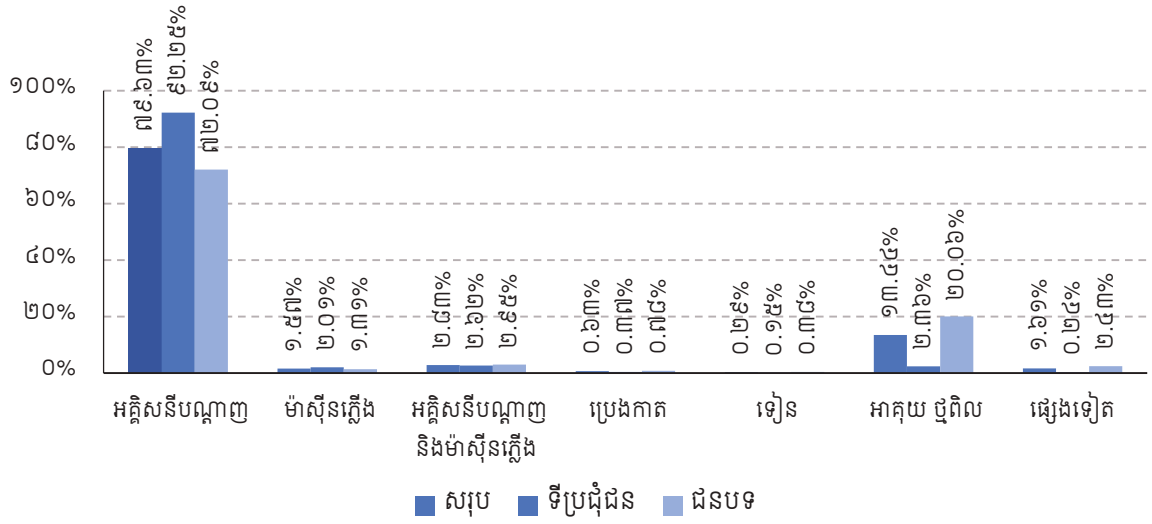

តារាង ១០.៣.២. ភាគរយនៃគ្រួសារ តាមប្រភពបំភ្លឺចម្បងប្រើប្រាស់ កម្ពុជា ឆ្នាំ១៩៩៨ ២០០៨ និង ២០១៩

តំបន់	ឆ្នាំ	ចំនួនគ្រួសារ	សរុប	អគ្គិសនីបណ្តាញ	ម៉ាស៊ីនភ្លើង	អគ្គិសនីបណ្តាញ និងម៉ាស៊ីនភ្លើង	ប្រេងកាត	ទៀន	អាគុយ ថ្មពិល	ផ្សេងទៀត
(១)	(២)	(៣)	(៤)	(៥)	(៦)	(៧)	(៨)	(៩)	(១០)	(១១)
សរុប	២០១៩	៣.៥៥៣.០២១	១០០	៧៩,៦	១,៦	២,៨	០,៦	០,៣	១៣,៤	១,៦
	២០០៨	២.៨១៧.៦៣៧	១០០	២២,៥	១,៧	២,២	៣៨,៦	០,៤	៣៤,១	០,៥
	១៩៩៨	២.១៦២.០៨៦	១០០	១២,៦	១,០	១,៦	៧៩,៩	-	៣,៦	១,៥
ទីប្រជុំជន	២០១៩	១.៣២៨.៥០១	១០០	៩២,៣	២,០	២,៦	០,៤	០,២	២,៤	០,២
	២០០៨	៥០៦.៥៧៩	១០០	៨២,៥	១,៩	២,៧	៧,៤	០,៤	៥,០	០,២
	១៩៩៨	៣៦៤.៥៨១	១០០	៥៦,៩	២,១	៣,៩	៣៣,៥	-	៣,០	០,៧
ជនបទ	២០១៩	២.២២៤.៥២០	១០០	៧២,១	១,៣	៣,០	០,៨	០,៤	២០,១	២,៤
	២០០៨	២.៣១១.០៥៨	១០០	៩,៣	១,៧	២,១	៤៥,៥	០,៤	៤០,៤	០,៦
	១៩៩៨	១.៧៩៧.៥០៥	១០០	៣.៦	០,៨	១,១	៨៩,៣	-	៣,៧	១,៦

សម្គាល់ ៖ នៅឆ្នាំ១៩៩៨ "ទៀន" មិនត្រូវបានបង្ហាញដោយឡែកជាប្រភពបំភ្លឺឡើយ។ វាត្រូវបានបញ្ចូលក្នុង "ប្រភពដ៏ទៃទៀត" ។

១០.៣.៣. បង្គន់អនាម័យ

តាមលទ្ធផលជំរឿនឆ្នាំ២០១៩ ការប្រើប្រាស់បង្គន់អនាម័យនៅកម្ពុជាមានការរីកចម្រើនខ្លាំងក្នុងរយៈពេលមួយទសវត្សរ៍។ តារាង ១០.៣.៣ បានបង្ហាញថានៅឆ្នាំ២០១៩ មាន ៨២,៨ ភាគរយនៃគ្រួសារកម្ពុជាមានបង្គន់អនាម័យប្រើប្រាស់ ប្រៀបធៀបនឹងឆ្នាំ២០០៨ និង១៩៩៨ បានកើនឡើងយ៉ាងខ្លាំង ៣៣,៧ ភាគរយ និង ១៤,៥ ភាគរយ តាមលំដាប់រៀង។ គ្រួសារកម្ពុជាឆ្នាំ២០១៩ មានបង្គន់អនាម័យប្រើប្រាស់ ៩ គ្រួសារ ក្នុងចំណោម ១០ គ្រួសារ នៅតំបន់ទីប្រជុំជន និង៨ គ្រួសារនៅជនបទ។ ក្នុងនោះប្រមាណ ៤៩,៦ ភាគរយនៃគ្រួសារមានបង្គន់អនាម័យនៅតំបន់ទីប្រជុំជន ប្រើប្រាស់បង្គន់ចាក់ទឹក ឬ(ចុចបង្ហូរទឹក) តភ្ជាប់ទៅប្រព័ន្ធលូ ចំណែកឯនៅជនបទមានត្រឹមតែ ២៤,៨ ភាគរយ ប្រមាណ ៣៨,៤ ភាគរយនៃគ្រួសារនៅទីប្រជុំជនបានប្រើប្រាស់បង្គន់ចាក់ទឹក ឬ(ចុចបង្ហូរទឹក) តភ្ជាប់អាងស្តុក ឬរណ្តៅ និងនៅ ជនបទមាន ៥០,៦ ភាគរយ។

ក្នុងឆ្នាំ២០១៩ គ្រួសារកម្ពុជា មានប្រើប្រាស់ទាំងបីប្រភេទនេះ គឺប្រភពទឹកស្អាត និងអគ្គិសនីបណ្តាញ និងបង្គន់អនាម័យនៅក្នុងផ្ទះ មានប្រមាណ ៥៦,៧ ភាគរយ។ នេះបង្ហាញពីភាពប្រសើរឡើងជាងដំរឿនមុនៗ។ នៅឆ្នាំ ២០០៨ មានត្រឹមតែ ១៧,៤ ភាគរយ ដែលមានប្រើប្រាស់ទាំងបីប្រភេទនេះ និង ៨,០ ភាគរយ នៅឆ្នាំ១៩៩៨។ នៅឆ្នាំ២០១៩ ប្រមាណ ៧៥,៥ ភាគរយនៃគ្រួសារនៅទីប្រជុំជនបានប្រើប្រាស់ទាំងបីប្រភេទនេះ ចំណែកឯនៅជនបទមានត្រឹមតែ ៤៥,៤ ភាគរយ (តារាង ១០.៣.៤)។

រូប ១០.៣.៣. ការបែងចែកភាគរយនៃគ្រួសារ ដែលមាន ឬមិនមានបង្គន់ប្រើប្រាស់ កម្ពុជា ឆ្នាំ២០១៩

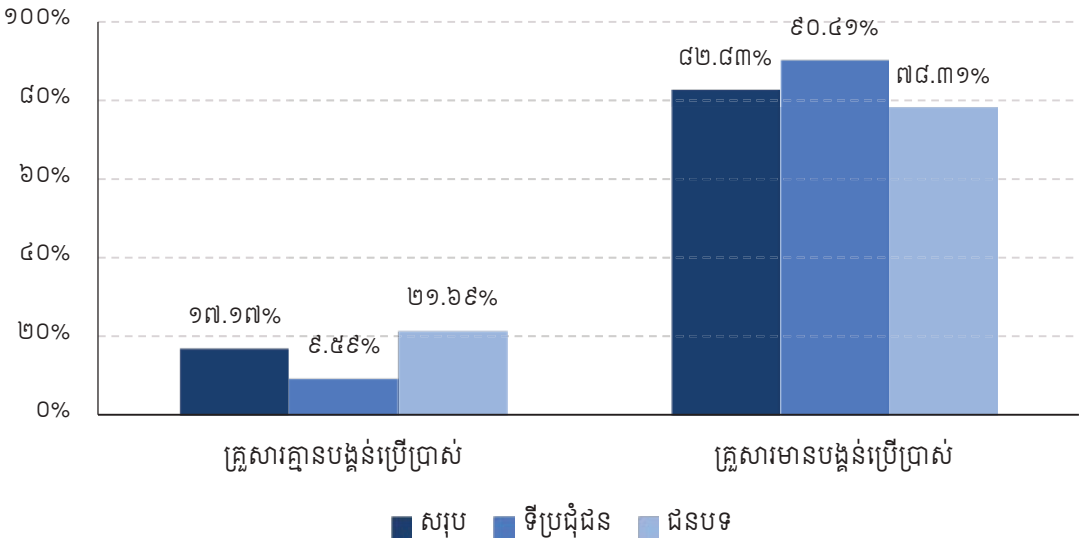

រូប ១០.៣.៤. ភាគរយនៃគ្រួសារមានបង្គន់ប្រើប្រាស់ តាមប្រភេទ និងតំបន់ កម្ពុជា ឆ្នាំ២០១៩

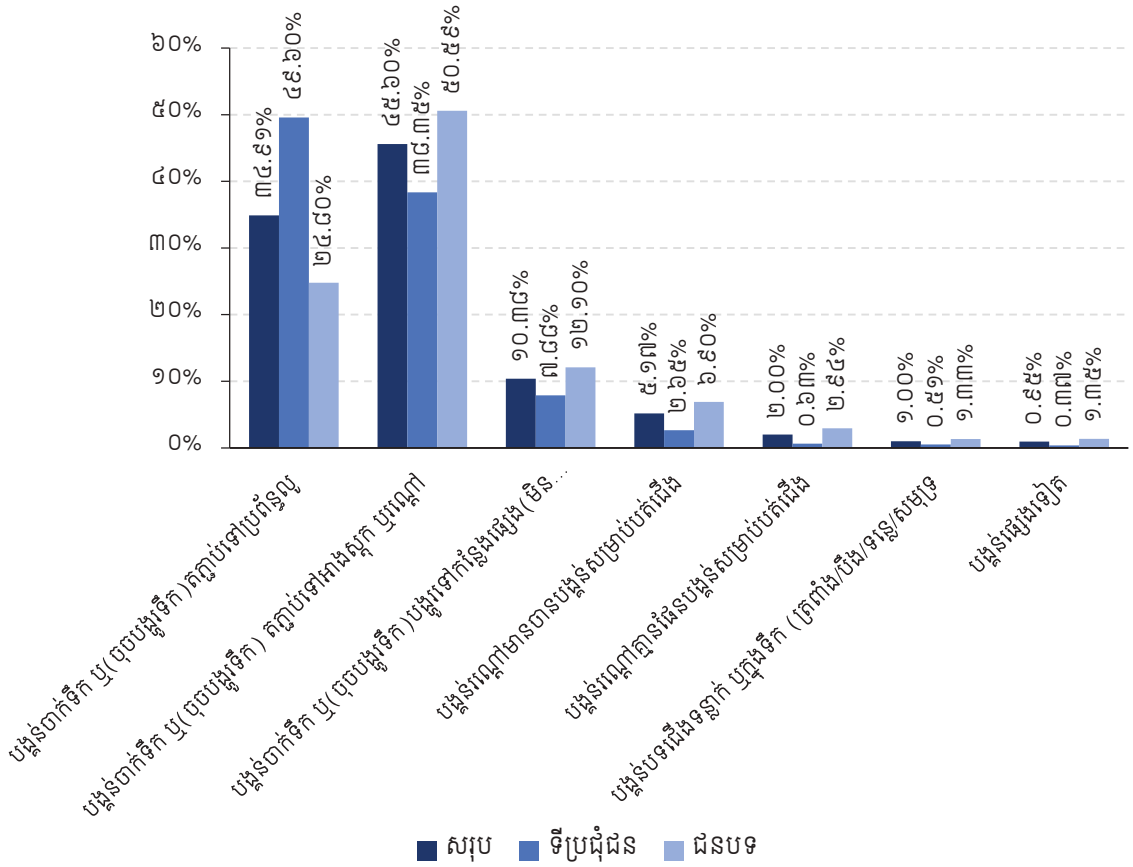

តារាង ១០.៣.៣. ការបែងចែកភាគរយនៃគ្រួសារ តាមការប្រើប្រាស់បង្គន់ និងប្រភេទបង្គន់ កម្ពុជា ឆ្នាំ១៩៩៨ ២០០៨ និង២០១៩

តំបន់	ឆ្នាំ	ចំនួនគ្រួសារ	សរុប	គ្រួសារ		គ្រួសារដែលមានបង្គន់							
				គ្រួសារគ្មានបង្គន់ប្រើប្រាស់	គ្រួសារមានបង្គន់ប្រើប្រាស់	បង្គន់ចាក់ទឹក ឬបង្ហូរទឹកតភ្ជាប់ប្រព័ន្ធលូ	បង្គន់ចាក់ទឹក ឬបង្ហូរទឹក តភ្ជាប់អាងស្តុក ឬរណ្តៅ	បង្គន់ចាក់ទឹក ឬបង្ហូរទឹក ទៅកន្លែងផ្សេង (បង្ហូរទឹក តភ្ជាប់អាងស្តុក ឬរណ្តៅ)	រណ្តៅ	បង្គន់រណ្តៅមានចានបង្គន់សម្រាប់បត់ជើង	បង្គន់រណ្តៅគ្មានផែនបង្គន់សម្រាប់បត់ជើង	បង្គន់បទជើងទន្លាក់ ឬក្នុងទឹក (ត្រពាំង/បឹង/ទន្លេ/សមុទ្រ)	បង្គន់ផ្សេងទៀត
(១)	(២)	(៣)	(៤)	(៥)	(៦)	(៧)	(៨)	(៩)	(១០)	(១១)	(១២)	(១៣)	(១៤)
សរុប	**២០១៩**	**១.៣២៨.៥០១**	**១០០**	**១៧,២**	**៨២,៨**	**៣៤,៩**	**៤៥,៦**	**១០,៤**	**-**	**៥,២**	**២,០**	**១,០**	**១,០**
	២០០៨	២.៨១៧.៦៣៧	១០០	៦៦,៣	៣៣,៧	៤០,១	៤២,៨	-	១៤,៦	-	-	-	២,៦
	១៩៩៨	២.១៦២.០៨៦	១០០	៨៥,៥	១៤,៥	-	-	-	-	-	-	-	-
ទីប្រជុំជន	២០១៩	១.៣២៨.៥០១	១០០	៩,៦	៩០,៤	៤៩,៦	៣៨,៤	៧,៩	-	២,៧	០,៦	០,៥	០,៤
	២០០៨	៥០៦.៥៧៩	១០០	១៨,៥	៨១,៥	៥៦,១	៤០,០	-	៣,១	-	-	-	០,៨
	១៩៩៨	៣៦៤.៥៨១	១០០	៤៣,៩	៥៦,១	-	-	-	-	-	-	-	-
ជនបទ	២០១៩	២.២២៤.៥២០	១០០	២១,៧	៧៨,៣	២៤,៨	៥០,៦	១២,១	-	៦,៩	២,៩	១,៣	១,៤
	២០០៨	២.៣១១.០៥៨	១០០	៧៦,៨	២៣,២	២៧,៧	៤៤,៩	-	២៣,៤	-	-	-	៤,០
	១៩៩៨	១.៧៩៧.៥០៥	១០០	៩៤,០	៦,០	-	-	-	-	-	-	-	-

សម្គាល់ ៖ ១.*នៅឆ្នាំ ២០០៨ មិនមានព័ត៌មាន "បង្គន់ចាក់ទឹក ឬ(មិនបង្ហូរទៅអាងស្តុក ឬរណ្តៅ) បង្ហូរទៅកន្លែងផ្សេង (ចុចបង្ហូរទឹក)" និង "បង្គន់បទជើងទន្លាក់ ឬក្នុងទឹក (ត្រពាំង/បឹង/ទន្លេ/សមុទ្រ)" ឡើយ។
២.*នៅឆ្នាំ ២០០៨ ព័ត៌មានប្រមូលតែបង្គន់ប្រភេទរណ្តៅ ហើយមិនបានបំបែកសម្រាប់ "បង្គន់រណ្តៅមានចានបង្គន់សម្រាប់បត់ជើង" និង "បង្គន់រណ្តៅគ្មានផែនបង្គន់សម្រាប់បត់ជើង" ឡើយ។
៣.*នៅឆ្នាំ ១៩៩៨ ព័ត៌មានអំពីប្រភេទបង្គន់មិនមានឡើយ។

តារាង ១០.៣.៤. ភាគរយនៃគ្រួសារដែលមានប្រភពទឹកស្អាត អគ្គិសនី និងបង្គន់ក្នុងបរិវេណផ្ទះ កម្ពុជា ឆ្នាំ១៩៩៨ ២០០៨ និង២០១៩

តំបន់	ភាគរយនៃគ្រួសារ		
	១៩៩៨	២០០៨	២០១៩
(១)	(២)	(៣)	(៤)
សរុប	**៨.០**	**១៧,៤**	**៥៦,៧**
ទីប្រជុំជន	៤២,៩	៧២,៥	៧៥.៥
ជនបទ	០,៩	៥,៣	៤៥,៤

១០.៣.៤. ឥន្ធនៈសម្រាប់ចម្អិន

តាមរយៈការធ្វើជំរឿនឆ្នាំ១៩៩៨ ២០០៨ និង២០១៩ បានបង្ហាញថានិន្នាការនៃគ្រួសារកម្ពុជាប្រើប្រាស់ឧស សម្រាប់ចម្អិនអាហារមានការថយចុះ ចំណែកឯគ្រួសារដែលប្រើប្រាស់ឧស្ម័នហ្គាសបានកើនឡើងជាលំដាប់។ ទោះបីជាយ៉ាងណាក៏ដោយ ឧសនៅតែជាឥន្ធនៈចម្បងសម្រាប់ចម្អិនអាហារនៅតំបន់ជនបទ។ តារាង ១០.៣.៥ បានបង្ហាញថា ប្រមាណ ៦០,៩ ភាគរយនៃគ្រួសារកម្ពុជាបានប្រើប្រាស់ឧសសម្រាប់ចម្អិនអាហារ នៅតំបន់ទីប្រជុំជនមានតែ ៣១,០ ប៉ុណ្ណោះ ប៉ុន្តែបើនៅតំបន់ជនបទ ៧៨,៨ ភាគរយ ច្រើនជាងជិតបីដង បើប្រៀបធៀបនឹងតំបន់ទីប្រជុំជន។ ប្រមាណ ២៧,៧ នៃប្រជាជនកម្ពុជាប្រើប្រាស់ឧស្ម័នហ្គាសសម្រាប់ចម្អិនអាហារ ចំណែកឯនៅតំបន់ទីប្រជុំជនវិញមាន ៥៦,២ ភាគរយ និងតំបន់ជនបទមានតែ ១០,៧ ភាគរយ ប៉ុណ្ណោះ។

តារាង ១០.៣.៥. គ្រួសារតាមប្រភេទឥន្ធនៈប្រើប្រាស់ចម្អិនអាហារតាមលំនៅដ្ឋាន កម្ពុជា ឆ្នាំ១៩៩៨ ២០០៨ និង២០១៩

តំបន់	ឆ្នាំ	ចំនួនគ្រួសារ	គ្រួសារប្រើប្រាស់							
			សរុប	ឧស	ធ្យូងឈើ ធ្យូងថ្ម	ប្រេងកាត	ឧស្ម័ន ហ្គាស	អគ្គិសនី	គ្មាន	ផ្សេងទៀត
(១)	(២)	(៣)	(៤)	(៥)	(៦)	(៧)	(៨)	(៩)	(១០)	(១១)
សរុប	**២០១៩**	**៣.៥៥៣.០២១**	**១០០**	**៦០,៩**	**៧,៨**	**០,៣**	**២៧,៧**	**៣,០**	**០,១**	**០,១**
	២០០៨	២.៨១៧.៦៣៧	១០០	៨៣,៦	៧,៥	០,៤	៧,៩	០,៤	០,២	០,១
	១៩៩៨	២.១៦២.០៨៦	១០០	៩០,០	៥,៣	១,៨	១,៧	-	-	១,១
ទីប្រជុំជន	**២០១៩**	**១.៣២៨.៥០១**	**១០០**	**៣១,០**	**៧,៩**	**០,៤**	**៥៦,២**	**៤,២**	**០,២**	**០,២**
	២០០៨	៥០៦.៥៧៩	១០០	៣៤,៧	២៥,៦	០,៤	៣៧,៣	១,៥	០,៤	០,១
	១៩៩៨	៣៦៤.៥៨១	១០០	៦២,៩	២៤,៦	២,៨	៨,៨	-	-	០,៩
ជនបទ	**២០១៩**	**២.២២៤.៥២០**	**១០០**	**៧៨,៨**	**៣,៧**	**០,៣**	**១០,៧**	**២,៣**	**០,១**	**០,១**
	២០០៨	២.៣១១.០៥៨	១០០	៩៤,៣	៣,៥	០,៣	១,៥	០,១	០,២	០,១
	១៩៩៨	១.៧៩៧.៥០៥	១០០	៩៥,៦	១,៣	១,៦	០,៣	-	-	១,២

សម្គាល់ ៖ នៅឆ្នាំ១៩៩៨ ព័ត៌មានអំពី "អគ្គិសនី" និង "គ្មាន" សម្រាប់ប្រភេទឥន្ធនៈមិនមានឡើយ។ ប្រភេទទាំងនេះត្រូវបានរាប់បញ្ចូលក្នុង "ផ្សេងទៀត"។

រូប ១០.៣.៥. ភាគរយនៃគ្រួសារ តាមប្រភេទថាមពលប្រើប្រាស់ចម្អិនអាហារ តាមលំនៅដ្ឋាន កម្ពុជា ឆ្នាំ២០១៩

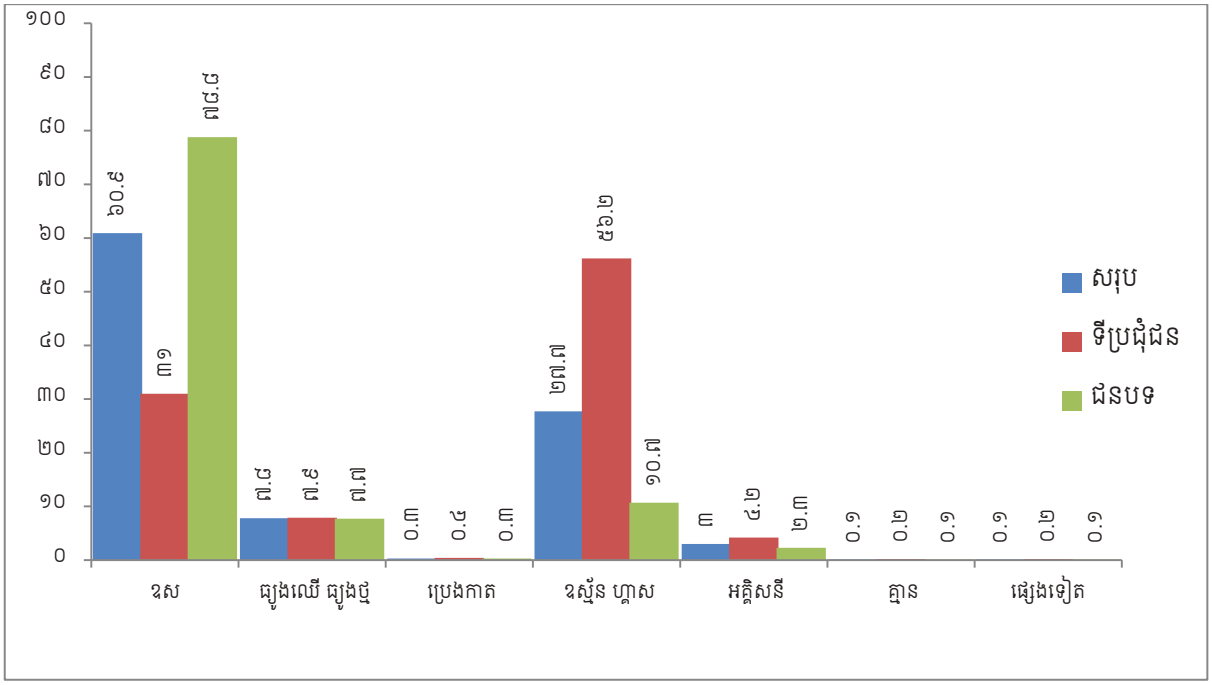

១០.៣.៥. ការប្រើប្រាស់អ៊ីនធឺណិត

ជំរឿនឆ្នាំ២០១៩ គ្រួសារនៅក្នុងប្រទេសកម្ពុជាមានការកើនឡើងក្នុងការប្រើប្រាស់អ៊ីនធឺណិតដោយសារតែពិភពលោកមានភាពរីកចម្រើនខ្លាំងនូវវិស័យបច្ចេកវិទ្យា ជាពិសេសទូរស័ព្ទចល័តដែលអាចប្រើប្រាស់ជាមួយនឹងប្រព័ន្ធអ៊ីនធឺណិតបាន ម្យ៉ាងវិញទៀត ប្រជាជនកម្ពុជាទាំងពីរភេទ ភាគច្រើនបានប្រើប្រាស់អ៊ីនធឺណិត។ រូប ១០.៣.៦ បានបង្ហាញឲ្យឃើញថា ៤៥,៤ ភាគរយនៃគ្រួសារនៅកម្ពុជាប្រើប្រាស់អ៊ីនធឺណិតនៅផ្ទះ និង ២៨,២ ភាគរយ ប្រើប្រាស់អ៊ីនធឺណិតនៅទីសាធារណៈ។ ភាគរយនៃគ្រួសារនៅតំបន់ទីប្រជុំជនប្រើប្រាស់អ៊ីនធឺណិតនៅផ្ទះ ឬនៅទីសាធារណៈខ្ពស់ជាង បើប្រៀបធៀប ទៅនឹងភាគរយនៃគ្រួសារនៅតំបន់ជនបទ។

រូប ១០.៣.៦. ការបែងចែកភាគរយនៃគ្រួសារតាមការប្រើប្រាស់អ៊ីនធឺណិត តំបន់ កម្ពុជា ឆ្នាំ២០១៩

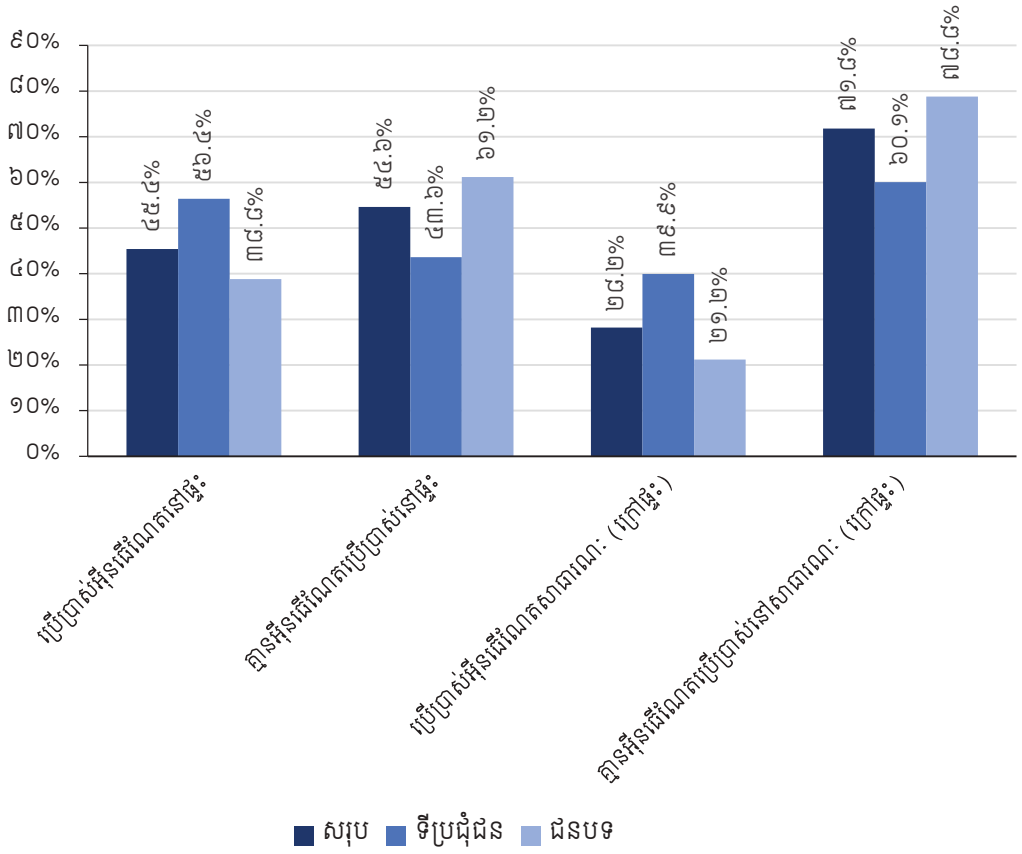

១០.៣.៦. សម្ភារៈប្រើប្រាស់ផ្ទាល់ខ្លួន

ព័ត៌មានអំពីប្រភេទ និងចំនួនសម្ភារៈប្រើប្រាស់ក្នុងគ្រួសារត្រូវបានប្រមូលក្នុងជំរឿននៅឆ្នាំ ២០០៨ និងឆ្នាំ ២០១៩ ព័ត៌មាននេះបានផ្តល់នូវសូចនាករនៃលក្ខខ័ណ្ឌសេដ្ឋកិច្ចរបស់ប្រជាជនកម្ពុជា។ លទ្ធផលជំរឿន ឆ្នាំ២០១៩ បានបង្ហាញថា ភាគរយនៃគ្រួសារទូទាំងប្រទេសដែលមានទូរទស្សន៍ផ្ទាល់ខ្លួនសម្រាប់ប្រើប្រាស់ មាន ៦៧,៥ ភាគរយ នៅទីប្រជុំជន មាន ៧៧,៤ ភាគរយ និងនៅជនបទមាន ៦១,៧ ភាគរយ (តារាង ១០.៣.៦)។ ទន្ទឹមនឹងនេះ ប្រមាណ ៩១,៩ ភាគរយនៃគ្រួសារមានទូរសព្ទដៃនៅទូទាំងប្រទេស ខណៈដែលគ្រួសារនៅទីប្រជុំជនមាន ៩៤,៨ ភាគរយ និងគ្រួសារនៅជនបទមាន ៩០,២ ភាគរយ។ នៅទីប្រជុំជន គ្រួសារដែលមានម៉ូតូប្រើប្រាស់ផ្ទាល់ខ្លួនប្រមាណ ៨៥,១ ភាគរយ និងប្រមាណ ៧៧,១ ភាគរយនៅជនបទ។ ចំណែកឯគ្រួសារដែលមានរថយន្ត(រថយន្តដឹកទំនិញធុនតូចឬធំ ឬរថយន្តសម្រាប់ប្រើប្រាស់ផ្ទាល់ខ្លួន) មានតែ ១០,១ ភាគរយប៉ុណ្ណោះនៅថ្នាក់ជាតិ។ កង់ជាកម្មសិទ្ធិប្រើប្រាស់ផ្ទាល់ខ្លួនមាន ៤៩,២ ភាគរយនៃគ្រួសារនៅទីប្រជុំជន និងនៅជនបទមាន ៥៨,៨ ភាគរយ។ យោងតាមលទ្ធផលខាងលើអាចនិយាយបានថា ម៉ូតូនៅតែជាមធ្យោបាយធ្វើដំណើរពេញនិយមរបស់ប្រជាជនកម្ពុជា ជាពិសេសនៅទីប្រជុំជន។ ចំណែកឯ ទូរទស្សន៍ នៅតែជាការពេញនិយមរបស់ប្រជាជនកម្ពុជា ទាំងនៅទីប្រជុំជន និងជនបទ ដោយសារតែមានការកើនឡើងនៃភាគរយគ្រួសារបានប្រើប្រាស់អគ្គិសនីនៅទូទាំងប្រទេស នេះបង្ហាញឲ្យឃើញពីការផ្លាស់ប្តូរជីវភាពរស់នៅរបស់ប្រជាជនកម្ពុជា។

តារាង ១០.៣.៦. ការបែងចែកគ្រួសារ តាមប្រភេទ និងចំនួនឧបករណ៍ប្រើប្រាស់ផ្ទាល់ខ្លួន កម្ពុជា ឆ្នាំ២០១៩

ប្រភេទសម្ភារៈប្រើប្រាស់	គ្រួសារដែលមានសម្ភារៈប្រើប្រាស់		ចំនួនសម្ភារៈប្រើប្រាស់ដែលគ្រួសារមានខាងក្រោម											
	ចំនួន	ភាគរយធៀបនឹងសរុប	សរុប	០	១	២	៣	៤	៥	៦	៧	៨	៩	១០+
(១)	(២)	(៣)	(៤)	(៥)	(៦)	(៧)	(៨)	(៩)	(១០)	(១១)	(១២)	(១៣)	(១៤)	(១៥)
កម្ពុជា														
វិទ្យុ/ម៉ាញ៉េ	៥៧៦.២៧១	១៦,២២	១០០	៨៣,៧៨	១៥,៧៣	០,២៨	០,០៣	០,០១	០,០១	០,០០	០,០០	០,០០	០,០០	០,១៦
ទូរទស្សន៍	២.៣៩៩.៤១៨	៦៧,៥៣	១០០	៣២,៤៧	៦២,៨០	៣,៥៤	០,៧២	០,២០	០,០៩	០,០៤	០,០១	០,០១	០,០០	០,១១
ទូរស័ព្ទលើតុ	៥៧.៤៣៥	១,៦២	១០០	៩៨,៣៨	១,២១	០,២០	០,០៧	០,០៤	០,០២	០,០២	០,០០	០,០០	០,០០	០,០៥
ទូរស័ព្ទដៃ	៣.២៦៦.៥៤៤	៩១,៩៣	១០០	៨,០៧	៣៤,៦៨	៣០,៨៣	១៣,០៦	៦,៩៥	៣,៤០	១,៥២	០,៦៩	០,៤០	០,១៧	០,២៤
កុំព្យូទ័រផ្ទាល់ខ្លួន	២៨២.៨០៤	៧,៩៦	១០០	៩២,០៤	៥,៩៤	១,៣៣	០,៣៧	០,១៥	០,០៧	០,០៣	០,០១	០,០១	០,០០	០,០៥
កង់	១.៩៦២.៥៣០	៥៥,២៣	១០០	៤៤,៧៧	៤២,៦១	៩,៩៩	២,០៤	០,៣៩	០,១០	០,០២	០,០១	០,០០	០,០០	០,០៧
ម៉ូតូ	២.៨៤៦.៤៩៥	៨០,១១	១០០	១៩,៨៩	៥៤,២២	១៨,៦១	៥,១៣	១,៤២	០,៤១	០,១១	០,០៤	០,០១	០,០១	០,១៥
ទូរទឹកកក	៥៨២.០៣០	១៦,៣៨	១០០	៨៣,៦២	១៥,១៨	០,៨៧	០,១៦	០,០៥	០,០២	០,០១	០,០០	០,០០	០,០០	០,០៨
ម៉ាស៊ីនបោក	៣៣៧.៥៣៨	៩,៥០	១០០	៩០,៥០	៨,៨៩	០,៣៦	០,១២	០,០៥	០,០៣	០,០២	០,០១	០,០០	០,០០	០,០២
កង្ហារ	២.៨១៧.៨២១	៧៩,៣០	១០០	២០,៧០	៣៣,៧៧	២៥,៣៩	១១,៦៧	៤,៥២	២,៣៥	០,៧៤	០,៣០	០,១៨	០,០៧	០,៣១
ម៉ាស៊ីនត្រជាក់	២៥៤.៥៥១	៧,១៦	១០០	៩២,៨៤	៤,១៨	១,៦០	០,៦៧	០,៣៤	០,១៧	០,០៨	០,០៣	០,០៣	០,០១	០,០៥
រថយន្ត/រថយន្តដឹកទំនិញធុនតូច/ធំ	៣៦០.២៥៨	១០,១៤	១០០	៨៩,៨៦	៨,៤៦	១,២២	០,២៩	០,០៩	០,០៤	០,០២	០,០១	០,០០	០,០០	០,០២
ទូក/កាណូត	១១៤.៤១៣	៣,២២	១០០	៩៦,៧៨	២,៧២	០,៣៦	០,០៨	០,០៣	០,០១	០,០០	០,០០	០,០០	០,០០	០,០១
គ្រាក់ទំរធុនធំ/តូច	៣៦.៣៧៩	១,០២	១០០	៩៨,៩៨	០,៩២	០,០៧	០,០១	០,០០	០,០០	០,០០	០,០០	០,០០	០,០០	០,០១
គោយន្ត	៥០០.២៦៣	១៤,០៨	១០០	៨៥,៩២	១៣,៧៦	០,២៩	០,០២	០,០០	០,០០	០,០០	០,០០	០,០០	០,០០	០,០១
ទីប្រជុំជន														
វិទ្យុ/ម៉ាញ៉េ	១៨៨.២៩៩	១៤,១៩	១០០	៨៥,៨១	១៣,៥៧	០,៣៩	០,០៦	០,០១	០,០១	០,០១	០,០០	០,០០	០,០០	០,១៥
ទូរទស្សន៍	១.០២៦.៩៦៨	៧៧,៣៩	១០០	២២,៦១	៦៧,១៤	៧,៥១	១,៧៦	០,៥១	០,២២	០,០៨	០,០៣	០,០២	០,០១	០,១២
ទូរស័ព្ទលើតុ	២៨.៤៤១	២,១៤	១០០	៩៧,៨៦	១,៥៨	០,២៦	០,១១	០,០៧	០,០៤	០,០៣	០,០១	០,០១	០,០០	០,០៤
ទូរស័ព្ទដៃ	១.២៥៨.២០៥	៩៤,៨១	១០០	៥,១៩	២០,៧០	៣២,៧៨	១៧,៤៦	១១,៣៤	៦,២៩	៣,០៥	១,៤៦	០,៨៨	០,៣៩	០,៤៧

ប្រភេទសម្ភារៈប្រើប្រាស់	គ្រួសារដែលមានសម្ភារៈប្រើប្រាស់		ចំនួនសម្ភារៈប្រើប្រាស់ដែលគ្រួសារមានខាងក្រោម											
	ចំនួន	ភាគរយធៀបនឹងសរុប	សរុប	០	១	២	៣	៤	៥	៦	៧	៨	៩	១០+
(១)	(២)	(៣)	(៤)	(៥)	(៦)	(៧)	(៨)	(៩)	(១០)	(១១)	(១២)	(១៣)	(១៤)	(១៥)
កុំព្យូទ័រផ្ទាល់ខ្លួន	២០១.៣១២	១៥,១៧	១០០	៨៤,៨៣	១០,៩៦	២,៧៨	០,៨១	០,៣២	០,១៤	០,០៧	០,០២	០,០២	០,០១	០,០៤
កង់	៦៥២.៥៥៣	៤៩,១៧	១០០	៥០,៨៣	៣៧,៣៨	៩,១៨	១,៩៧	០,៤១	០,១៣	០,០៣	០,០១	០,០០	០,០០	០,០៥
ម៉ូតូ	១.១២៩.៣២៩	៨៥,១០	១០០	១៤,៩០	៤៩,០៥	២៣,៤៥	៨,៥០	២,៧៤	០,៨៨	០,២៣	០,០៩	០,០៣	០,០២	០,១១
ទូរទឹកកក	៤២៥.៤៤៥	៣២,០៦	១០០	២៩,៧០	១,៧៨	០,៣៤	០,១១	០,០៤	០,០២	០,០១	០,០០	០,០០	០,០៧	០,០៧
ម៉ាស៊ីនបោក	២៦៨.៣៧៣	២០,២២	១០០	៧៩,៧៨	១៩,០៣	០,៧០	០,២៣	០,១១	០,០៧	០,០៣	០,០១	០,០១	០,០០	០,០៣
កង្ហារ	១.២១៤.០៣៤	៩១,៤៩	១០០	៨,៥១	២៩,៧២	៣០,០០	១៧,០៨	៧,៥៤	៤,១៩	១,៣៧	០,៥៧	០,៣៥	០,១៤	០,៥១
ម៉ាស៊ីនត្រជាក់	២២០.៥៥១	១៦,៦២	១០០	៨៣,៣៨	៩,៣៨	៣,៨៥	១,៦៦	០,៨៦	០,៤៤	០,១៩	០,០៨	០,០៧	០,០៣	០,០៧
រថយន្ត/រថយន្តដឹកទំនិញធុនតូច/ធំ	២៤៥.១៣០	១៨,៤៧	១០០	៨១,៥៣	១៥,១១	២,៤២	០,៥៩	០,១៩	០,០៨	០,០៣	០,០២	០,០១	០,០០	០,០៣
ទូក/កាណូត	១៧.០១៣	១,២៨	១០០	៩៨,៧២	១,០៥	០,១៦	០,០៤	០,០១	០,០១	០,០០	០,០០	០,០០	០,០០	០,០១
ត្រាក់ទ័រធុនធំ/តូច	៥.៦៩៤	០,៤៣	១០០	៩៩,៥៧	០,៣៧	០,០៤	០,០១	០,០០	០,០០	០,០០	០,០០	០,០០	០,០០	០,០០
គោយន្ត	៥៥.៤៤៩	៤,១៨	១០០	៩៥,៨២	៤,០៤	០,១២	០,០១	០,០០	០,០០	០,០០	០,០០	០,០០	០,០០	០,០១
ជនបទ														
វិទ្យុ/ម៉ាញ៉េ	៣៨៧.៩៧២	១៧,៤៣	១០០	៨២,៥៧	១៧,០១	០,២២	០,០២	០,០១	០,០០	០,០០	០,០០	០,០០	០,០០	០,១៦
ទូរទស្សន៍	១.៣៧២.៤៥០	៦១,៦៥	១០០	៣៨,៣៥	៦០,២២	១,១៨	០,១០	០,០៣	០,០១	០,០១	០,០០	០,០០	០,០០	០,១១
ទូរស័ព្ទលើតុ	២៨.៩៩៤	១,៣០	១០០	៩៨,៧០	១,០០	០,១៧	០,០៥	០,០២	០,០១	០,០១	០,០០	០,០០	០,០០	០,០៥
ទូរស័ព្ទដៃ	២.០០៨.៣៣៩	៩០,២១	១០០	៩,៧៩	៤៣,០១	២៩,៦៦	១០,៤៤	៤,៣៤	១,៦៨	០,៦០	០,២៣	០,១០	០,០៤	០,១១
កុំព្យូទ័រផ្ទាល់ខ្លួន	៨១.៤៩២	៣,៦៦	១០០	៩៦,៣៤	២,៩៥	០,៤៦	០,១១	០,០៥	០,០២	០,០២	០,០០	០,០០	០,០០	០,០៦
កង់	១.៣០៩.៩៧៧	៥៨,៨៤	១០០	៤១,១៦	៤៥,៧៣	១០,៤៨	២,០៧	០,៣៧	០,០៩	០,០២	០,០១	០,០០	០,០០	០,០៨
ម៉ូតូ	១.៧១៧.១៦៦	៧៧,១៣	១០០	២២,៨៧	៥៧,៣០	១៥,៧២	៣,១២	០,៦៤	០,១៣	០,០៣	០,០១	០,០០	០,០០	០,១៧
ទូរទឹកកក	១៥៦.៥៨៥	៧,០៣	១០០	៩២,៩៧	៦,៥២	០,៣៣	០,០៦	០,០១	០,០០	០,០១	០,០០	០,០០	០,០០	០,០៩
ម៉ាស៊ីនបោក	៦៩.១៦៥	៣,១១	១០០	៩៦,៨៩	២,៨៥	០,១៦	០,០៥	០,០២	០,០១	០,០១	០,០០	០,០០	០,០០	០,០១
កង្ហារ	១.៦០៣.៧៨៧	៧២,០៤	១០០	២៧,៩៦	៣៦,១៨	២២,៦៥	៨,៤៤	២,៧១	១,២៥	០,៣៦	០,១៤	០,០៨	០,០៣	០,១៩
ម៉ាស៊ីនត្រជាក់	៣៤.០០០	១,៥៣	១០០	៩៨,៤៧	១,០៨	០,២៦	០,០៩	០,០៣	០,០២	០,០១	០,០០	០,០០	០,០០	០,០៣

ប្រភេទសម្ភារៈប្រើប្រាស់	គ្រួសារដែលមានសម្ភារៈប្រើប្រាស់		ចំនួនសម្ភារៈប្រើប្រាស់ដែលគ្រួសារមានខាងក្រោម											
	ចំនួន	ភាគរយធៀបនឹងសរុប	សរុប	០	១	២	៣	៤	៥	៦	៧	៨	៩	១០+
(១)	(២)	(៣)	(៤)	(៥)	(៦)	(៧)	(៨)	(៩)	(១០)	(១១)	(១២)	(១៣)	(១៤)	(១៥)
រថយន្ត/រថយន្តដឹកទំនិញធុនតូច/ធំ	១១៥.១២៨	៥,១៧	១០០	៩៤,៨៣	៤,៥០	០,៥០	០,១១	០,០៣	០,០២	០,០១	០,០០	០,០០	០,០០	០,០១
ទូក/កាណូត	៩៧.៤០០	៤,៣៨	១០០	៩៥,៦២	៣,៧២	០,៤៨	០,១០	០,០៤	០,០១	០,០១	០,០០	០,០០	០,០០	០,០១
ត្រាក់ទ័រធុនធំ/តូច	៣០.៦៨៥	១,៣៨	១០០	៩៨,៦២	១,២៦	០,០៩	០,០១	០,០០	០,០០	០,០០	០,០០	០,០០	០,០០	០,០១
គោយន្ត	៤៤៤.៨១៤	១៩,៩៨	១០០	៨០,០២	១៩,៥៥	០,៣៩	០,០២	០,០១	០,០០	០,០០	០,០០	០,០០	០,០០	០,០១

ជំពូក ១១

សេចក្តីសន្និដ្ឋាន

១១.១. សូចនាករប្រជាសាស្ត្រ

តាមលទ្ធផលចុងក្រោយនៃជំរឿនឆ្នាំ២០១៩ កម្ពុជាមានប្រជាជន ១៥.៥៥២.២១១នាក់ នៅយប់ម៉ោង ០០ ថ្ងៃទី៣ ខែមីនា ឆ្នាំ២០១៩។ ប្រុសមានចំនួន ៧.៥៧១.៨៣៧នាក់ (៤៨,៧ ភាគរយ) និងស្រី ៧.៩៨០.៣៧៤នាក់ (៥១,៣ ភាគរយ)។ បើយោងតាមជំរឿនប្រជាជនឆ្នាំ២០១៩ ប្រជាជនកម្ពុជាមានចំនួនទាបជាងការព្យាករណ៍ដែលមានចំនួនប្រជាជន ១៦,២ លាននាក់ នៅឆ្នាំដូចគ្នានោះ។ ការព្យាករណ៍ចំនួនប្រជាជន និងត្រូវធ្វើឡើងវិញឲ្យបានឆាប់ដោយផ្អែកទៅលើលទ្ធផលជំរឿនឆ្នាំ២០១៩។

ប្រជាជនកម្ពុជាបានកើនឡើងក្នុងរង្វង់ ២,២លាន ក្នុងរយៈពេល១១ ឆ្នាំ គឺពីឆ្នាំ២០០៨-២០១៩។ អត្រាកំណើនប្រចាំឆ្នាំមាន ១,៤ ភាគរយ គឺទាបជាងឆ្នាំ២០០៨ ដែលមាន (១,៥ ភាគរយ) ការធ្លាក់ចុះនេះអាចដោយសារអត្រានៃលទ្ធភាពបង្កើតកូនធ្លាក់ចុះ និងការធ្វើចំណាកស្រុករបស់ប្រជាជនកម្ពុជាទៅកាន់ប្រទេសផ្សេងៗ ជាពិសេសប្រទេសថៃ និងសាធារណៈរដ្ឋកូរ៉េ។ នៅប្រទេសកម្ពុជា អត្រាកំណើតដុល (CBR) មាន ៣៧,៧ កំណើតក្នុង ១.០០០ កំណើតរស់។ អត្រាមរណភាពទារកគឺ ១៩ នាក់ ក្នុង១.០០០ កំណើតរស់ និងអត្រាមរណភាពមាតាធ្លាក់ចុះមក ១៤១ ក្នុងចំណោម ១០០.០០០ កំណើតរស់ បើប្រៀបធៀបទៅនឹងឆ្នាំ២០០៨ មាន ៤៦១នាក់ ក្នុងចំណោម ១០០.០០០ កំណើតរស់។

១១.២. ការបែងចែកប្រជាជន

ដង់ស៊ីតេប្រជាជនកម្ពុជា កើនឡើង ១២ នាក់ក្នុងបរិវេណដីក្នុងមួយគីឡូម៉ែត្រការ៉េរវាងឆ្នាំ២០០៨ និងឆ្នាំ ២០១៩ (៧៥ ទៅ ៨៧ នាក់ ក្នុងមួយគីឡូម៉ែត្រការ៉េ តាមលំដាប់រៀង)។ ចំនួនប្រជាជននៅទីប្រជុំជនឆ្នាំ១៩៩៨ ២០០៨ និង២០១៩ ត្រូវបានផ្អែកលើនិយមន័យដែលបានកែតម្រូវចុងក្រោយស្តីពីការធ្វើចំណាត់ថ្នាក់ទីប្រជុំជន។ ភាគរយនៃប្រជាជននៅទីប្រជុំជនក្នុងចំណោមប្រជាជនសរុប មានការកើនឡើងតិចតួចពី ១៨,២ ភាគរយ នៅឆ្នាំ១៩៩៨ ទៅ ១៩,៥ ភាគរយ នៅឆ្នាំ២០០៨ លើកលែងតែនៅឆ្នាំ២០១៩ មានការឡើងខ្ពស់រហូតដល់ ៣៩,៥ ភាគរយ។

ការបែងចែកភាគរយនៃអ្នកនិយាយភាសាកំណើតបានបង្ហាញថា ភាសាខ្មែរគឺជាភាសាកំណើតដែលបាននិយាយច្រើនជាងគេនៅក្នុងប្រទេស។ មានប្រជាជនកម្ពុជាតិចជាង ១ ភាគរយនិយាយភាសាផ្សេងទៀត គឺភាសាមួយនៅក្នុងតំបន់អាស៊ីអាគ្នេយ៍។ អត្រាអ្នកនិយាយភាសាជនជាតិភាគតិច ២,៩ ភាគរយនៃប្រជាជនសរុប។

ព្រះពុទ្ធសាសនាគឺជាសាសនានាំមុខគេរបស់ប្រទេសកម្ពុជា (៩៦,៩ ភាគរយ)។ ប្រមាណ ៩៩,៤ ភាគរយនៃប្រជាជនសរុបបានឆ្លើយថាពួកគេបានកើតនៅក្នុងប្រទេសកម្ពុជា។

១១.៣. អត្រាភេទ និងរចនាសម្ព័ន្ធអាយុ

យោងតាមជំរឿនឆ្នាំ២០១៩ អត្រាភេទសរុប ឬអត្រាភេទនៃចំនួនប្រជាជនកម្ពុជាសរុបមាន ៩៥,៧ ភាគរយ។ សមាមាត្រក្មេង (អាយុ ១៥ ឆ្នាំ) បានធ្លាក់ចុះពី ៤២,៨ ភាគរយ នៅឆ្នាំ១៩៩៨ មក ៣៣,៧ ភាគរយ នៅឆ្នាំ២០០៨ និង ២៩,៤ ភាគរយ នៅឆ្នាំ២០១៩ ដែលបណ្តាលមកពីការធ្លាក់ចុះកំណើតក្នុងទសវត្សន៍ចុងក្រោយនេះ។ ក្រុមអាយុ ៥៥ ឆ្នាំឡើង មានសមាមាត្រខ្ពស់ដែលឆ្លុះបញ្ចាំងពីការធ្លាក់ចុះនៃមរណភាពរបស់មនុស្សពេញវ័យ។ អាយុមេដ្យានរបស់ប្រជារាស្ត្រកម្ពុជាមាន ២៧ឆ្នាំ នៅឆ្នាំ២០១៩ មានការកើនឡើងប្រមាណ ៦ ឆ្នាំ បើប្រៀបធៀបនឹងឆ្នាំ ២០០៨ (២២ ឆ្នាំ) ដោយឡែក អាយុមេដ្យានរបស់ប្រជាជនកម្ពុជានៅឆ្នាំ២០០៨ បានកើនឡើងប្រហែល ៤ ឆ្នាំ បើប្រៀបធៀបឆ្នាំ១៩៩៨ មាន ១៧ ឆ្នាំ។ ប្រជាជនកម្ពុជាដែលមានអាយុ "វ័យក្មេង" ហាក់បានរំដិលមកដល់ "អាយុវ័យកណ្តាល" និងដំណាក់កាលចុងក្រោយ ប្រហែលនឹងមកដល់កម្រិតអាយុ "វ័យចាស់"។

អត្រាអាយុក្នុងបន្ទុកនៃប្រជាជនកម្ពុជាបានបង្ហាញនិន្នាការធ្លាក់ចុះក្នុងរវាងឆ្នាំ១៩៩៨ និងឆ្នាំ២០១៩។ សមាមាត្រអត្រាក្នុងបន្ទុកនៅតំបន់ទីប្រជុំជន មាន ៥១,២ នាក់ ក្នុង១០០ ក្នុងអាយុធ្វើការ (ក្រុមអាយុ ១៥-៥៩)។ អត្រាអ្នកនៅក្នុងបន្ទុកនៅជនបទខ្ពស់។

១១.៤. ស្ថានភាពអាពាហ៍ពិពាហ៍

ស្ត្រីភាគច្រើនអាចរៀបការមុនបុរស។ នៅក្រុមអាយុ ៣០-៣៤ ឆ្នាំ សមាមាត្រ រៀបការរបស់ស្ត្រីខ្ពស់ជាងបុរសក្នុងគ្រប់ក្រុមអាយុក្រោមអាយុ ៣០ ឆ្នាំ។ នៅក្រុមអាយុ ៣០-៣៤ ឆ្នាំ របត់មួយបានបង្ហាញភាពខុសគ្នារវាងសមាមាត្ររបស់ប្រុស និងស្រី។ បន្ទាប់ពីក្រុមអាយុនេះ បុរសមានសមាមាត្រខ្ពស់ជាងស្ត្រី ដែលបានរៀបការ ហើយគំលាតនៃសមាមាត្រនេះកាន់តែធំ។ អត្រាមេម៉ាយ ឬពោះម៉ាយមានលក្ខណៈវិជ្ជមានទៅនឹងអាយុ ជាមួយអត្រាកើនឡើងបន្តិចនៅពេលអាយុកើនឡើង។ អត្រាមេម៉ាយ ឬពោះម៉ាយ លែងលះគ្នា និងរស់នៅផ្សេងគ្នាមានប្រមាណ ៦,៣ ភាគរយ ក្នុងចំណោមប្រជាជនពេញវ័យអាយុ ១៥ ឆ្នាំឡើង បុរសមាន ២,៩ ភាគរយ ធៀបនឹងស្ត្រី ៩,៤ ភាគរយ។

១១.៥. អក្ខរភាព និងការអប់រំ

អត្រាអក្ខរភាពនៅកម្ពុជាត្រូវបានកែលំអរធ្វើឲ្យប្រសើរឡើងរវាងឆ្នាំ១៩៩៨-២០១៩។ នេះឆ្លុះបញ្ចាំងការអនុវត្តប្រកបដោយជោគជ័យក្នុងកម្មវិធីអប់រំ ក្នុងគោលបំណងធ្វើឲ្យកើនឡើងអត្រាអក្ខរភាពក្នុងចំណោមប្រជាជនវ័យក្មេង។

ចំនួនអ្នកចេះអក្សរអាយុ ៧ ឆ្នាំឡើង នៅក្នុងប្រទេសបានកើនឡើងគួរឲ្យកត់សម្គាល់ប្រមាណ ៥,៨ លាននាក់ ដល់ជាង ១១,៩ លាននាក់ ក្នុងរវាងឆ្នាំ១៩៩៨-២០១៩។ អត្រាអ្នកចេះអក្សរសរុប ជាភាគរយនៃមនុស្សចេះអក្សរធៀបនឹងមនុស្សសរុបដែលមានអាយុចាប់ពី ៧ ឆ្នាំឡើង ហើយអត្រានេះបានកើនឡើងជាលំដាប់ពី ៦២,៨ ភាគរយ នៅឆ្នាំ ១៩៩៨ ដល់ ៧៨,៤ ភាគរយ នៅឆ្នាំ២០០៨ និងកើនដល់ ៨៨,៥ ភាគរយ នៅឆ្នាំ២០១៩។ កម្រិតអ្នកចេះអក្សរនៅទីប្រជុំជនក៏មាននិន្នាការកើនឡើងដូចថ្នាក់ជាតិដែរ ពី ៧៨,៥ ភាគរយ នៅឆ្នាំ១៩៩៨ ដល់ ៩០,២ ភាគរយ នៅឆ្នាំ ២០០៨ និងកើនដល់ ៩៣,៣ ភាគរយ នៅឆ្នាំ២០១៩។ អត្រាអ្នកចេះអក្សរនៅជនបទកើនពី ៥៩,១ ភាគរយ នៅឆ្នាំ ១៩៩៨ ដល់ ៧៥,៣ ភាគរយ និងកើនដល់ ៨៥,៤ ភាគរយ នៅឆ្នាំ២០១៩។

គួរកត់សម្គាល់ថាមានការកើនឡើងនៃចំនួនមនុស្សពេញវ័យចេះអក្សរដែលមានអាយុ ១៥ ឆ្នាំឡើង មាន ៧៧,៦ ភាគរយ នៅឆ្នាំ២០០៨ និង ៨៧,៧ ភាគរយ នៅឆ្នាំ២០១៩។ ក្នុងរយៈពេលជាងមួយទសវត្សរ៍នេះ អត្រាមនុស្សពេញវ័យចេះអក្សរ កើនឡើងពី ៨៥,១ ភាគរយ នៅឆ្នាំ២០០៨ ទៅ ៩០,៩ ភាគរយ ក្នុងឆ្នាំ២០១៩ សម្រាប់ប្រុស ហើយពី ៧០,៩ ភាគរយ ទៅ ៨៤,៨ ភាគរយ សម្រាប់ស្រី តាមលំដាប់រៀង។ លើសពីនេះ ការកើនឡើងនេះមានទាំងនៅទីប្រជុំជន និងជនបទ។ អត្រាកំណើនអក្ខរភាពនៃមនុស្សទាំងពីរភេទនៅតំបន់ទីប្រជុំជនខ្ពស់ជាងអត្រាកំណើននៅជនបទ។

ប្រទេសកម្ពុជាបានបង្ហាញកំណើនល្អប្រសើរក្នុងក្របខណ្ឌអត្រាអក្ខរភាពនៃមនុស្សពេញវ័យក្នុងរយៈពេលជាងពីរទសវត្សរ៍ ចាប់ពីឆ្នាំ១៩៩៨ រហូតដល់ ២០១៩។ ដោយឡែក អត្រាកំណើនអក្ខរភាពនៃមនុស្សពេញវ័យនៅកម្ពុជាជាងមួយទសវត្សរ៍ចុងក្រោយនេះ ២០០៨- ២០១៩ មានប្រមាណ ៣៤,៦ ភាគរយ។

កម្រិតអប់រំរបស់ប្រជាជនត្រូវបានគិតទៅលើកម្រិតនៃការទទួលបានការសិក្សានៃមនុស្សដែលមានអាយុពី ២៥ឆ្នាំឡើងទៅបានចូលសិក្សា ហើយបានបញ្ចប់កម្រិតសិក្សារបស់ខ្លួន។ ភាគរយនេះបានកើនឡើងជាលំដាប់ ពីកម្រិតបញ្ចប់បឋមសិក្សាទៅដល់មធ្យមសិក្សា។ រវាងឆ្នាំ២០០៨ និង២០១៩ ភាគរយស្រីបានកើនឡើងតិចតួចជាងប្រុស។ ជាទូទៅករណីការបោះបង់ការសិក្សាមានចំនួនច្រើនទាំងប្រុស និងស្រី នៅពេលដែលពួកគេរៀនបានកម្រិតខ្ពស់។ ទោះជាយ៉ាងណាក៏ដោយទម្រង់ទិន្នន័យពីឆ្នាំ២០០៨ និងឆ្នាំ២០១៩ ស្រី បានបោះបង់ការសិក្សាច្រើនជាងប្រុស។

លទ្ធផលជំរឿនឆ្នាំ២០១៩ តម្រូវឲ្យមានកិច្ចខំប្រឹងប្រែង កែលម្អវិស័យអប់រំនៅកម្ពុជា។ ជាទូទៅជំរឿនទាំងបីអត្រាអ្នកចេះអក្សរនៅជនបទ ទាបជាងនៅតំបន់ទីប្រជុំជន។ ផែនការអភិវឌ្ឍន៍ត្រូវតែយកចិត្តទុកដាក់ខ្ពស់ចំពោះអត្រានៃការបញ្ចប់ថ្នាក់បឋមសិក្សា និងកាត់បន្ថយគំលាតអត្រាអក្ខរភាពរវាងតំបន់ទីប្រជុំជននិងជនបទ។ ការផ្តោតជាចម្បងត្រូវតែបញ្ឈប់ ឬកាត់បន្ថយឲ្យបានជាអប្បរមាការបោះបង់ចោលការសិក្សា ជាពិសេសក្នុងចំណោមក្មេងស្រីនៅកម្រិតបឋមសិក្សា និងកែលម្អកម្រិតអប់រំ និងអក្ខរភាពស្ត្រី។

១១.៦. ការចូលរៀន

ផ្អែកលើលទ្ធផលជំរឿនឆ្នាំ២០១៩ អត្រាចុះឈ្មោះចូលរៀនមាន ៩០,៦ ភាគរយ និង ៩១,៦ ភាគរយ សម្រាប់កុមារអាយុពី ៦-១១ និង ១២-១៤ តាមលំដាប់រៀង។

ដោយឡែក អត្រានៃការបោះបង់ការសិក្សា ឬការឈប់រៀនមានការកើនឡើង ដែលនាំឲ្យមានការធ្លាក់ចុះនូវអត្រាចុះឈ្មោះចូលរៀនយ៉ាងខ្លាំងសម្រាប់ប្រជាជនអាយុ ១៥ ឆ្នាំឡើងទៅ។ ជិតមួយភាគបួននៃក្រុមអាយុ ២៥ ឆ្នាំឡើង មិនដែលចូលសាលារៀន ឬគ្រឹះស្ថានសិក្សាណាមួយសោះ។ អត្រាចុះឈ្មោះចូលរៀននៅសាលារៀន ឬគ្រឹះស្ថានសិក្សាណាមួយរបស់ក្មេងស្រី មានអត្រាស្មើគ្នានឹងក្មេងប្រុសដែលនៅក្រុមអាយុ ៦-១១ ឆ្នាំ ហើយអត្រាក្មេងប្រុសទាបជាងស្រីបន្តិចនៅក្រុមអាយុ ១២-១៤ ឆ្នាំ។ ទោះបីជាយ៉ាងណាក៏ដោយ អត្រាក្មេងស្រីចាប់ផ្តើមទាបជាងក្មេងប្រុសវិញនៅពេលដែលមានអាយុកើនឡើង។ នេះអាចដោយសារអត្រាបោះបង់ការសិក្សារបស់ក្មេងស្រីដែលមានអាយុកាន់តែច្រើនទៅធ្វើការងារដើម្បីជួយរកចំណូលឲ្យគ្រួសារ។

១១.៧. ការចូលរួមសកម្មភាពសេដ្ឋកិច្ច (កម្លាំងពលកម្ម)

អត្រាសកម្មភាពសេដ្ឋកិច្ចសរុបនៅថ្នាក់ជាតិបានកើនឡើង ៣,៣ ភាគរយ ក្នុងរយៈពេលជាងមួយទសវត្សរ៍ចុងក្រោយនេះ ឆ្នាំ២០០៨-២០១៩ ។ ចំពោះបុរសកើនឡើង ៥,៩ ភាគរយ ខ្ពស់ជាងធៀបនឹងស្ត្រី។ អត្រាចូលរួមសកម្មភាពសេដ្ឋកិច្ចនៅថ្នាក់ជាតិសម្រាប់មនុស្សអាយុ ៥ ឆ្នាំឡើង បានកើនឡើងជាងទសវត្សរ៍ឆ្នាំ ២០០៨-២០១៩ ចាប់ពី ៥៨,៧ ភាគរយ ដល់ ៦២,០ ភាគរយ។ ម្យ៉ាងវិញទៀត ភាគរយនៃការកើនឡើងសម្រាប់បុរស ចាប់ពី ៥៩,៣ ភាគរយ ដល់ ៦៥,២ ភាគរយ និងសម្រាប់ស្ត្រីមានចាប់ពី ៥៨,១ ភាគរយ ដល់ ៥៩,០ភាគរយ។ បើវិភាគទៅលើមនុស្សអាយុចាប់ពី ១៥ ឆ្នាំឡើងទៅ ស្ត្រីហាក់ដូចជាចាប់ផ្តើមចូលរួម និងចាកចេញពីសកម្មភាពសេដ្ឋកិច្ច (កម្លាំងពលកម្ម) នៅអាយុក្មេងជាងបុរស។ អត្រាចូលរួមកម្លាំងពលកម្មក្នុងសម្មភាពសេដ្ឋកិច្ចនៅតំបន់ជនបទ មានអត្រាខ្ពស់ជាងនៅតំបន់ទីប្រជុំជនទាំងបុរស និងស្ត្រី អាចមកពីការចូលរួមកម្លាំងពលកម្មក្នុងសកម្មភាពស្រែចម្ការនៅតំបន់ជនបទមានអត្រាខ្ពស់ និងភាគរយនៃការចូលរៀននៅទីប្រជុំជនមានអត្រាខ្ពស់។ បាតុភូតនេះត្រូវបានគេកត់សម្គាល់ផងដែរនៅឆ្នាំ ១៩៩៨។ នៅតំបន់ទីប្រជុំជននៃប្រទេសកម្ពុជា អត្រាចូលរួមសកម្មភាពសេដ្ឋកិច្ចនៃបុរសខ្ពស់ជាងស្ត្រី ដែលដូចគ្នាទៅនឹងជនបទផងដែរ។ អត្រាគ្មានការងារធ្វើក្នុងក្រុមអាយុ ១៥ ឆ្នាំឡើង នៅប្រទេសកម្ពុជាមាន ១,៣ ភាគរយនៅឆ្នាំ ២០១៩ អត្រានេះទាបជាងឆ្នាំ២០០៨។ អត្រាគ្មានការងារធ្វើក្នុងចំណោមបុរសមាន ១,២ ភាគរយ និងស្ត្រីមាន ១,៥ ភាគរយ។ អត្រាអ្នកគ្មានការងារធ្វើនៅជនបទមានកម្រិតទាបជាងនៅតំបន់ទីប្រជុំជន ដោយសារតែវិស័យកសិកម្មបានស្រូបទាញយកកម្លាំងពលកម្មច្រើនជាងគេនៅជនបទ។

គួរកត់សម្គាល់ថា អត្រាសកម្មភាពសេដ្ឋកិច្ចអាយុ ១៥ ឆ្នាំឡើង សម្រាប់ស្ត្រីបានធ្លាក់ចុះតិចតួចពី ៧៦,០ ភាគរយក្នុងឆ្នាំ២០០៨ មក ៧៤,៣ ភាគរយ ឆ្នាំ២០១៩ ឯសម្រាប់បុរស អត្រានេះបានកើនឡើងពី៨០,៨ ឆ្នាំ២០០៨មក ៨៤,៤ នៅឆ្នាំ២០១៩។ ចំណាត់ថ្នាក់ក្រុមអាយុនៃសកម្មភាពសេដ្ឋកិច្ចនេះ មានសមាមាត្រត្រឹមត្រូវបំផុតស្របទៅតាមស្តង់ដារពិភពលោក។

ការវិភាគលើស្ថានភាពការងារ បានបង្ហាញឲ្យដឹងថាទាំងអ្នកធ្វើការឲ្យគ្រួសារដោយគ្មានប្រាក់ឈ្នួល និងអ្នកធ្វើការងារដោយទុនផ្ទាល់ខ្លួនមាន ៦៧,៧ ភាគរយនៃមនុស្សដែលមានការងារធ្វើទាំងអស់ក្នុងប្រទេសកម្ពុជា ឆ្នាំ២០១៩។ អត្រានេះបានបង្ហាញថា ភាគច្រើននៃអ្នកមានការងារធ្វើនៅកម្ពុជាគឺស្ថិតក្នុងសេដ្ឋកិច្ចក្រៅប្រព័ន្ធ ឬវិស័យសេដ្ឋកិច្ចមិនរៀបរយ។ កុមារធ្វើការងារ (អាយុតិចជាង ១៥ ឆ្នាំ) មាន ០,៧ ភាគរយ ក្នុងចំណោមចំនួនអ្នកមានការងារធ្វើសរុបឆ្នាំ ២០១៩ ខុសពីឆ្នាំ២០០៨ មាន១,៤ ភាគរយ និងឆ្នាំ១៩៩៨ មាន ១,៥ ភាគរយ។ នៅកម្រិតជាតិ មនុស្សភាគច្រើន (៧៨,៧ ភាគរយ) គឺមានការងារធ្វើក្នុងសហគ្រាសឯកជនក្នុងស្រុក។ ក្នុងក្រុមអាយុ ១៥-៥៩ ឆ្នាំ បុរសដែលមានការងារធ្វើ មានភាគរយខ្ពស់ជាងស្ត្រី ស្ទើរតែគ្រប់វិស័យការងារ ចំណែកឯភាគរយមានការងារធ្វើរបស់ស្ត្រី ខ្ពស់ជាងបុរសនៅតំបន់ទីប្រជុំជន ដោយសារសហគ្រាសបរទេសបានផ្តល់ការងារឲ្យស្ត្រី។

គួរកត់សម្គាល់ផងដែរ សមាមាត្រនៃអ្នកមានការងារធ្វើក្នុងវិស័យសេដ្ឋកិច្ចបឋម (វិស័យកសិកម្ម ព្រៃឈើ និងនេសាទ) បានធ្លាក់ចុះក្នុងរយៈពេលមួយទសវត្សរ៍ (៧២,៣ ភាគរយ ឆ្នាំ២០០៨ មក ៥៤,៧ ភាគរយ ឆ្នាំ២០១៩)។ លើសពីនេះទៀត សមាមាត្រក្នុងវិស័យសេដ្ឋកិច្ចទីពីរ ឬវិស័យឧស្សាហកម្ម មានការកើនឡើង (ពី ៨,៥ ភាគរយ ដល់

១៨,៨ ភាគរយ) និងវិស័យសេដ្ឋកិច្ចទីបី ឬវិស័យសេវាកម្មក៏មានការកើនឡើងផងដែរ (ពី ១៩,២ ភាគរយ និងរហូតដល់ ២៦,៥ ភាគរយ)។ នេះមានន័យថា កម្លាំងពលកម្មច្រើនលើសលប់ក្នុងវិស័យកសិកម្ម បានធ្លាក់ចុះជាលំដាប់ ហើយវិស័យសេដ្ឋកិច្ចផ្សេងទៀតបានកើនឡើង។ ដោយឡែក ភាគរយស្ត្រី (៥៦,៥ ភាគរយ) ដែលមានការងារធ្វើនៅក្នុងវិស័យកសិកម្ម ខ្ពស់ជាងបុរស (៥៣,០ ភាគរយ)។

មានភាពខុសគ្នារវាងតំបន់ទីប្រជុំជន និងជនបទ។ វិស័យសេដ្ឋកិច្ចទីបី ឬវិស័យសេវាកម្មមានប្រមាណ ៦០,៧ ភាគរយ នៅឆ្នាំ២០០៨ និងប្រមាណ ៤៧,៥ ភាគរយ នៅឆ្នាំ២០១៩ នៃអ្នកដែលមានការងារធ្វើនៅតំបន់ទីប្រជុំជន។ បន្ថែមពីនេះ វិស័យសេដ្ឋកិច្ចបឋម ឬវិស័យកសិកម្មមានប្រមាណ ៨៤,៩ ភាគរយ (៨៧,០ ភាគរយ ស្ត្រី) នៅឆ្នាំ ២០០៨ នៃអ្នកមានការងារធ្វើនៅជនបទ និងឆ្នាំ២០១៩ ប្រមាណ ៧៧,៦ ភាគរយ។

ក្នុងចំណោមអាជីពការងារទាំងអស់ ប្រមាណ ៥៣,៤ ភាគរយនៃអ្នកមានការងារធ្វើ នៅក្នុងជំនាញការងារកសិកម្ម ព្រៃឈើ និងនេសាទ។ នៅក្នុងសកម្មភាពសេដ្ឋកិច្ចចម្បង និងអ្នកធ្វើការងារតាមជំនាញ និងការងារពាក់ព័ន្ធនឹងជំនាញមាន ១៦,៦ ភាគរយ។ អ្នកធ្វើការងារផ្នែកសេវាកម្ម និងលក់ដូរមានប្រមាណ ១២,៦ ភាគរយ។ បើយោងទៅតាមតម្រូវការអប់រំកម្រិតខ្ពស់ និងការបណ្តុះបណ្តាលជំនាញក៏ដូចជាការមានឱកាសតិចតួចសម្រាប់មនុស្សដែលធ្វើការជាអាជីពមានជំនាញ អ្នកបច្ចេកទេស អ្នកគ្រប់គ្រង ។ល។ គឺមានសមាមាត្រតិចតួចបំផុតក្នុងចំណោមមនុស្សធ្វើការងារទាំងអស់។ សមាមាត្រស្ត្រី (ប្រហែល ៧,០ ភាគរយ) ក្នុងការងារគ្រប់គ្រង ផ្នែកបច្ចេកទេស និងវិជ្ជាជីវៈ រួមទាំងស្មៀន មានតិចជាងបុរស (ប្រមាណ ១១,១ ភាគរយ) ទោះជាយ៉ាងណាក៏ដោយ ក៏ទាំងពីរភេទនៅតែមានកម្រិតទាបនៅឡើយ។

១១.៨. បម្លាស់ទី និងទេសន្តរប្រវេសន៍

ជំរឿនផ្តល់នូវប្រភពព័ត៌មានដ៏សំខាន់ស្តីពីទេសន្តរប្រវេសន៍។ ទេសន្តរប្រវេសន៍ត្រូវបានកំណត់ជាដំណើរការផ្លាស់ប្តូរទីកន្លែងរស់នៅពីទីតាំងភូមិសាស្ត្រមួយទៅភូមិសាស្ត្រមួយទៀត។ នៅពេលដែលចលនាស្ថិតនៅក្នុងប្រទេសតែមួយត្រូវបានចាត់ទុកថាជាការធ្វើទេសន្តរប្រវេសន៍ក្នុងស្រុក ហើយករណីពាក់ព័ន្ធនឹងការផ្លាស់ប្តូរប្រទេសហៅថាការធ្វើទេសន្តរប្រវេសន៍អន្តរជាតិ។

ទេសន្តរប្រវេសន៍នៅកម្ពុជាមាន ២១,៥ ភាគរយ ដែលនៅតំបន់ទីប្រជុំជនមាន ៣៥,៣ ភាគរយហើយនៅជនបទមានតែ ១២ ភាគរយប៉ុណ្ណោះ។ យោងតាមលទ្ធផលជំរឿនឆ្នាំ២០១៩ ចំនួនទេសន្តរប្រវេសន៍ ភាគច្រើនទាំងប្រុសទាំងស្រីមានទីលំនៅពីមុននៅខេត្តមួយផ្សេងទៀតមាន ៥៨,៨ ភាគរយ។ ម៉្យាងទៀត ចលនាទេសន្តរប្រវេសន៍ដែលកំពុងលេចធ្លោនាបច្ចុប្បន្នគឺរវាងខេត្ត និងខេត្ត។ ទោះយ៉ាងណាក៏ដោយ ជំរឿនពីរលើកមុនបានបង្ហាញថានៅឆ្នាំ២០០៨ និងឆ្នាំ១៩៩៨ ចលនាចំណាកស្រុកដែលលេចធ្លោជាងគេ គឺស្ថិតនៅក្នុងខេត្តបានធ្វើសម្ភាសន៍ (ក្នុងខេត្តសម្ភាសន៍)។

មូលហេតុចម្បងនៃការធ្វើទេសន្តរប្រវេសន៍ ដែលបានសម្ភាសន៍ដោយមន្ត្រីសម្ភាសន៍នៅក្នុងជំរឿនទាំងបី គឺការផ្លាស់ទីលំនៅរបស់គ្រួសារ។ ហេតុផលនៃការធ្វើទេសន្តរប្រវេសន៍នេះអនុវត្តចំពោះសមាជិកគ្រួសារដែលត្រូវផ្លាស់ទីលំនៅពីមុនដោយសមាជិកគ្រួសារទាំងមូលបានផ្លាស់ទីលំនៅ។ ភាគរយនៃទេសន្តរប្រវេសន៍ដោយសារមូលហេតុប្តូរទៅ

កន្លែងធ្វើការ ដើម្បីស្វែងរកការងារ និងអាពាហ៍ពិពាហ៍ មានខ្ពស់ក្នុងចំណោមបុរស។ ជំរឿនឆ្នាំ២០១៩ បានបង្ហាញពីការធ្វើទេសន្តរប្រវេសន៍គួរឲ្យកត់សម្គាល់នោះ គឺទេសន្តរប្រវេសន៍ពីជនបទទៅទីប្រជុំជនបានក្លាយជាចរន្តដ៏សំខាន់នាពេលបច្ចុប្បន្ន ហើយការធ្វើទេសន្តរប្រវេសន៍ទីប្រជុំជនទៅទីប្រជុំជនក៏មាននិន្នាការដូចគ្នាផងដែរ។ និន្នាការនេះផ្ទុយពីឆ្នាំ ២០០៨ ដែលការធ្វើទេសន្តរប្រវេសន៍ ពីជនបទ ទៅជនបទ និងជនបទទៅតំបន់ទីប្រជុំជន ស្ថិតក្នុងលំដាប់ទី២។ ការធ្វើទេសន្តរប្រវេសន៍ នេះបង្ហាញពីការវិវត្តន៍យ៉ាងលឿននៃការធ្វើនគរូបនីយកម្មទីប្រជុំជន។

យោងទៅតាមជំរឿនឆ្នាំ២០១៩ ភាគច្រើននៃទេសន្តរប្រវេសន៍រស់នៅក្នុងមណ្ឌលជំរឿន យ៉ាងហោចណាស់ ១០ ឆ្នាំមុនជំរឿន (៤៥,៣ ភាគរយ)។ ភាគច្រើននៃទេសន្តរប្រវេសន៍បានធ្វើការផ្លាស់ប្តូរទីលំនៅរបស់ពួកគេពី ១-៤ ឆ្នាំ មុនពេលធ្វើជំរឿនមាន ២៨,១ ភាគរយ។

ប្រជាជនភាគច្រើនបានធ្វើទេសន្តរប្រវេសន៍ ក្នុងអំឡុងពេលចាប់ផ្តើមធ្វើការដំបូងដែលក្នុងអាយុចន្លោះពី ២០ ទៅ ៣៩ ឆ្នាំ។ យោងតាមលទ្ធផលជំរឿនឆ្នាំ២០១៩ ជាងពាក់កណ្តាលនៃទេសន្តរប្រវេសន៍បានស្ថិតក្នុងក្រុមអាយុនេះ (៤៨,៧ ភាគរយ) ដែលក្នុងនោះប្រុស(៤៩,៧ ភាគរយ) និងស្រី (៤៧,៨ ភាគរយ)។ ជាង៩០ ភាគរយនៃទេសន្តរប្រវេសន៍ មាន ៨៨,២ ភាគរយ ស្ថិតក្នុងក្រុមអាយុពី ១៥ ទៅ ៦៤ ឆ្នាំ ទាំងប្រុស ទាំងស្រី។

ភាគច្រើននៃទេសន្តរប្រវេសន៍មានមុខរបរពាណិជ្ជកម្មលក់ដុំ និងលក់រាយ ជួសជុលរថយន្ត និងទោចក្រយានយន្ត (១៧,២ ភាគរយ) ផលិតកម្ម (១៤,០ ភាគរយ) និងសេវាកម្មគាំទ្រ និងសកម្មភាពរដ្ឋបាល (៤,៥ ភាគរយ) ដែលជាសកម្មភាពសេដ្ឋកិច្ចសំខាន់នៅទីប្រជុំជន។

ជាទូទៅ ទេសន្តរប្រវេសន៍ភាគច្រើនមានកម្រិតសិក្សាអប់រំទាបជាងប្រជាជនដែលមិនបានធ្វើទេសន្តរប្រវេសន៍។ ក្នុងចំណោមប្រជាជនសរុបមាន ២៩,១ ភាគរយ បានបញ្ចប់ការសិក្សាបឋមដែលក្នុងចំណោមទេសន្តរប្រវេសន៍មានតែ ២៧,៦ ភាគរយ។ ២១,៨ ភាគរយនៃចំនួនប្រជាជនទូទៅបានបញ្ចប់កម្រិសិក្សាមធ្យមសិក្សាបឋមភូមិ ហើយ ២៧,៥ ភាគរយ សម្រាប់ជនទេសន្តប្រវេសន៍។ ភាគរយអក្ខរភាពមានអត្រាខ្ពស់ក្នុងចំណោមអ្នកធ្វើទេសន្តរប្រវេសន៍ជាងអ្នកដែលមិនបានធ្វើទេសន្តរប្រវេសន៍។ អក្ខរភាពមិនមែនជាហេតុផលសំខាន់ដែលធ្វើឲ្យមានការធ្វើទេសន្តរប្រវេសន៍ឡើយ សំខាន់គឺដោយសារខ្វះការទទួលបានព័ត៌មានសម្រាប់ការធ្វើទេសន្តរប្រវេសន៍។

១១.៩. លទ្ធភាពបង្កើតកូន

លទ្ធភាពបង្កើតកូនជាចំនួនកូនកើតរស់ដែលស្ត្រីម្នាក់ៗមាន។ លទ្ធភាពបង្កើតកូនផ្សេងពីសមត្ថភាពបង្កើតកូនដែលកំណត់ដោយលក្ខណៈជីវសាស្ត្រអំពីសមត្ថភាពដែលស្ត្រីអាចមានកូន។ លទ្ធភាពបង្កើតកូនកំណត់ដោយកត្តាកូមិសាស្ត្រដែលត្រូវបានហៅថាអថេរមធ្យម (intermediate variables) (អាយុនៅពេលរៀបការ ការប្រើប្រាស់មធ្យោបាយពន្យាកំណើត រយៈពេលបំបៅដោះកូន) លទ្ធភាពបង្កើតកូនប៉ះពាល់ដោយកត្តាជាចម្បងច្រើនទៀត មានដូចជាកត្តាសង្គម វប្បធ៌ម បរិស្ថាន សេដ្ឋកិច្ច និងសុខភាព។

អត្រាកំណើតដុលនៅកម្ពុជាឆ្នាំ២០១៩ មាន ៣៧,៧ កំណើតក្នុងប្រជាជន ១.០០០នាក់ និង ៥២ កំណើតរស់ក្នុងចំណោមស្ត្រីវ័យបន្តពូជ (១៥-៤៩ ឆ្នាំ) ១.០០០នាក់។ អត្រាលទ្ធភាពបង្កើតកូនសរុបនៅកម្ពុជា ឆ្នាំ២០១៩ មាន ២,៥ សម្រាប់ស្ត្រីម្នាក់ ហើយអត្រាលទ្ធភាពបង្កើតកូនសរុបនៅតំបន់ទីប្រជុំជន ២,២ ទាបជាងជនបទ ២,៨។

បច្ចុប្បន្ន ការធ្លាក់ចុះអត្រាលទ្ធភាពបង្កើតកូនគួរឲ្យកត់សម្គាល់នៅបណ្តាប្រទេសកំពុងអភិវឌ្ឍន៍ជាច្រើន បានកំពុងជួបប្រទះស្ថានភាពផ្ទុយគ្នានឹងប្រជាជនវ័យចាស់។ ដោយឡែកនៅកម្ពុជា កំណើនទារកនៅទស្សវត្តន៍ ឆ្នាំ១៩៨០ ១៩៩០ និង ២០០០ បានក្លាយជាចលករដម្រុញកំណើនកម្លាំងពលកម្មននាពេលបច្ចុប្បន្ន ដែលហៅថាឱកាស ឬភាគលាភប្រជាសាស្ត្រ។ ការបើកឱកាសនេះបានកើតឡើងបន្ទាប់ពីមានការធ្លាក់ចុះគួរឲ្យកត់សម្គាល់នៃលទ្ធភាពបង្កើតកូនក្នុងចំណោមប្រជាជន ហើយបានកើនឡើងនូវសមាមាត្រប្រជាជនអាយុស្ថិតក្នុងកម្លាំងពលកម្មដែលជាផ្នែកមួយនៃចំនួនប្រជាជនសរុបខុសពីធម្មតា។ ដោយសារការធ្លាក់ចុះនៃលទ្ធភាពបង្កើតកូននាបច្ចុប្បន្ន ក៏នៅមិនទាន់ស្ថិតក្នុងកម្រិតភាគរយនៃចំនួនប្រជាជនវ័យចាស់ខ្ពស់ឡើយ។ ដំណើរការកំណើនសេដ្ឋកិច្ច និងសង្គមត្រូវផ្សារភ្ជាប់នឹងការកើនឡើងសេដ្ឋកិច្ចខ្ពស់ ជាពិសេសប្រសិនបើការអភិវឌ្ឍបានផ្សារភ្ជាប់នឹងការវិនិយោគលើវិស័យសុខាភិបាល និងការអប់រំ។ នៅពេលរចនាសម្ព័ន្ធអាយុផ្លាស់ទៅក្នុងបរិបទដែលប្រជាជនវ័យចាស់កើនឡើងក្នុងកម្រិតមួយខ្ពស់នោះ ការទទួលឱកាសឬភាគលាភប្រជាសាស្ត្រក៏នឹងត្រូវបានបិទបន្តិចម្តងៗផងដែរ ។

រាជរដ្ឋាភិបាល និងសង្គមទាំងមូលគួរតែទាញយកផលប្រយោជន៍ពីសមាសភាពអាយុ ដែលជាអំណោយផលសម្រាប់ការវិនិយោគដើម្បីទទួលបាននូវកំណើនសេដ្ឋកិច្ចខ្ពស់។ ភាគលាភប្រជាសាស្ត្រគួរតែងទទួលបានការចាប់អារម្មណ៍ ជាពិសេសក្នុងចំណោមអ្នករៀបចំផែនការ អ្នកគ្រប់គ្រង និងអ្នកនយោបាយក្នុងរយៈពេលប៉ុន្មានឆ្នាំខាងមុខនេះ។

១១.១០. មរណភាព

មរណភាពសំដៅលើការស្លាប់ដែលកើតឡើងក្នុងចំណោមប្រជាជន។ ប្រូបាប៊ីលីតេនៃការស្លាប់ក្នុងរយៈពេលផ្តល់ឲ្យបានទទួលរងនូវកត្តាឥទ្ធិពលមួយចំនួន ដូចជាអាយុ ភេទ ការអប់រំ និងស្ថានភាពសេដ្ឋកិច្ច។ អត្រាមរណភាពឆ្លុះបញ្ចាំងយ៉ាងច្បាស់អំពីកម្រិតជីវភាពរស់នៅ និងសេវាសុខភាពរបស់ប្រជាជននៃប្រទេសមួយ។

អត្រាមរណភាពទារកផ្អែកតាមលទ្ធផលជំរឿនឆ្នាំ២០១៩ មាន ១៧,៦ នាក់ ក្នុងចំណោម ១.០០០ កំណើតរស់។ អត្រាមរណភាពនៅជនបទមាន ១៨,៥ នាក់ ខ្ពស់ជាងនៅតំបន់ទីប្រជុំជនមានតែ ១៥,៩ នាក់ ក្នុងចំណោម ១.០០០ កំណើតរស់។ អត្រាមរណភាពទារកបានថយចុះគួរឲ្យកត់សម្គាល់ បើប្រៀបធៀបនឹងឆ្នាំ២០០៨ ដោយអត្រានេះបានថយចុះពី ២៦ នាក់ ក្នុងចំណោម ១.០០០ កំណើតរស់នៅឆ្នាំ២០០៨។

ការថយចុះនៃអត្រាមរណភាពកុមារអាយុក្រោម ៥ ឆ្នាំ បានថយចុះស្ទើរតែពាក់កណ្តាលនៅឆ្នាំ២០០៨ និង ២០១៩។ អត្រាមរណភាពកុមារអាយុក្រោម ៥ ឆ្នាំ ពិសេសអត្រាមរណភាពទារកនៅតែបន្តធ្លាក់ចុះ ដែលចំណុចដៅនៃ CSDGs សម្រាប់មរណភាពកុមារនឹងសម្រេចបានជោគជ័យ។ ផ្អែកតាមលទ្ធផលជំរឿនឆ្នាំ២០១៩ ផលធៀប ឬអត្រាមរណភាពមាតានៅកម្ពុជាមាន ១៤១ ក្នុងចំណោម ១០០.០០០ កំណើតរស់។ ដោយឡែកអាយុកំណើតសង្ឃឹម

រស់កើនដល់ ៧៥,៥ ឆ្នាំ សម្រាប់ប្រជាជនទូទៅ ប្រុស ៧៤,៣ ឆ្នាំ និងស្រី ៧៦,៨ ឆ្នាំ ដែលនេះជាមោទនភាពរបស់រាជរដ្ឋាភិបាល ដែលបានខិតខំកន្លងមក។

១១.១១. ពិការភាព

ជាលើកទីមួយហើយដែលសំណួរអំពីពិការក្នុងសកម្មភាពរស់នៅប្រចាំថ្ងៃ សម្រាប់មនុស្សអាយុ ៥ ឆ្នាំឡើង ត្រូវបានបញ្ចូលទៅក្នុងតារាងសំណួរជំរឿនទូទៅប្រជាជនព្រះរាជាណាចក្រកម្ពុជា ឆ្នាំ២០១៩ (បង្គោល ១៧ នៃតារាងសំណួរតាមគ្រួសារផ្នែក២)។ ក្នុងចំណោមប្រជាជនពិការទាំងអស់ ៦៨៩.៥៣២ នាក់ក្នុងនោះពិការខ្លះៗមាន ៧៤,៣ ភាគរយ ពិការខ្លាំងមាន ១៩,៤ ភាគរយ និងពិការមិនអាចធ្វើអ្វីបានសោះមាន ៦,៣ ភាគរយ ។

ជំរឿនឆ្នាំ២០១៩ អត្រាពិការភាពនៅកម្ពុជាកើនឡើងនៅគ្រប់កម្រិតនៃពិការ ពេលអាយុកើនឡើង (រូប ៩.២.១) អត្រាពិការកើនពី ១,២ ភាគរយ សម្រាប់ក្រុមអាយុ ៥-១៤ ឆ្នាំ ទៅ ២៥,៦ ភាគរយ សម្រាប់ក្រុមអាយុ ៦០ ឆ្នាំឡើង។ អត្រាជនពិការបានចាប់ផ្តើមកើនយ៉ាងខ្លាំងនៅក្នុងក្រុមអាយុវ័យកណ្តាលពី ១,៤ ភាគរយសម្រាប់ក្រុមអាយុ ១៥-៣៤ ឆ្នាំ ទៅ ៥,២ ភាគរយសម្រាប់អាយុ ៣៥-៥៩ ឆ្នាំ និងកើនឡើងដល់ ២៥,៦ ភាគរយ ក្នុងចំណោមប្រជាជនអាយុ ៦០ ឆ្នាំ ឡើង ។

ស្ថានភាពអាពាហ៍ពិពាហ៍ក្នុងចំណោមប្រជាជនមានពិការណាមួយ អាយុ ១៥ ឆ្នាំឡើង ភាគច្រើនបានរៀបការមានក្នុងអត្រា ៦៨,៦ ភាគរយ មេម៉ាយប្តីស្លាប់ ឬពោះម៉ាយប្រពន្ធស្លាប់មាន ១៧,៤ ភាគរយ មេម៉ាយ ឬពោះម៉ាយលែងលះមាន ៣,៩ ភាគរយ និងទំនាស់រស់នៅផ្សេងគ្នាមាន ០,២ ភាគរយ ។ ទោះយ៉ាងណាក៏ដោយមានស្ត្រីមេម៉ាយប្តីស្លាប់ លែងលះគ្នា និងទំនាស់រស់នៅផ្សេងគ្នាច្រើនជាងបុរសនៅគ្រប់កម្រិតតំបន់ ។

អត្រាប្រជាជនជាបុរសចេះភាសាខ្មែរខ្ពស់ជាងស្ត្រីទាំងក្នុងស្ថានភាពទូទៅ និងស្ថានភាពមានពិការណាមួយ ។ អត្រានៃប្រជាជនដែលមានពិការណាមួយ ដែលបានបញ្ចប់ថ្នាក់ពេញលេញមានលក្ខណៈទាបនៅឡើយ។ ប្រមាណជា ៥៥,៧ ភាគរយនៃប្រជាជនកម្ពុជា មានពិការណាមួយមិនបានបញ្ចប់ថ្នាក់បឋមសិក្សា ខណៈដែលមានសមាមាត្រតិចតួច (១,៤ ភាគរយ) នៃប្រជាជនអក្ខរភាពមិនធ្លាប់បានបញ្ចប់ថ្នាក់ណាមួយ។

ភាគរយនៃប្រជាជនមានពិការណាមួយមានការងារធ្វើមាន ៥២,៩ ភាគរយ ក្នុងនោះបុរសមាន ៦២,៧ ភាគរយ ដែលខ្ពស់ជាងស្ត្រីមានតែ ៤៥,៩ ភាគរយ។ លើសពីនេះ អត្រាសកម្មសេដ្ឋកិច្ចដុលនៃប្រជាជនទូទៅមាន ៦២,០ ភាគរយ ដែលខ្ពស់ជាងអត្រាសកម្មសេដ្ឋកិច្ចដុលនៃប្រជាជនដែលមានពិការណាមួយ។

១១.១២. លក្ខណៈផ្ទះសំបែង និងគ្រួសារ

ចំនួនខ្នងផ្ទះក្នុងប្រទេសកម្ពុជាបានកើនឡើងពី ១.៩៨៩.៨២៨ នៅឆ្នាំ១៩៩៨ ទៅ ២.៦៣៧.៦៥៤ នៅឆ្នាំ ២០០៨ និងដល់ ៣.១៨១.៣៧២ នៅឆ្នាំ២០១៩។ កំណើននេះ គិតជាភាគរយ មាន ៣២,៦ ភាគរយ ក្នុងទសវត្សរ៍ឆ្នាំ ១៩៩៨-២០០៨ ដោយឡែកជាងទសវត្សរ៍ចុងក្រោយនេះឆ្នាំ២០០៨-២០១៩ មាន ២០,៦ភាគរយ។ នៅប្រទេស

កម្ពុជាទាំងមូល សំណង់សម្រាប់ប្រើប្រាស់ជាលំនៅដ្ឋាន មាននិន្នាការធ្លាក់ចុះពី ៩៥,៨ ភាគរយ នៅឆ្នាំ២០០៨ មក ៩៣,២ ភាគរយ នៅឆ្នាំ២០១៩ ។

ផ្អែកទៅលើសម្ភារៈសំណង់ដំបូល និងជញ្ជាំងមាន ៩១,១ ភាគរយនៃលំនៅដ្ឋាន និងផ្នែកនៃអាគារ គឺជាប្រភេទអាគារអចិន្ត្រៃយ៍ជាប់បានយូរ។ ប្រមាណ ៧,៤ ភាគរយនៃអាគារគឺជាប្រភេទសំណង់ជាប់បានមធ្យម និង ១,៦ ភាគរយនៃអាគារគឺជាប្រភេទបណ្តោះអាសន្ន។ នៅតំបន់ជនបទ ប្រមាណ ៩,៤ ភាគរយនៃចនាសម្ព័ន្ធសំណង់លំនៅដ្ឋានប្រើសម្ភារៈជាប់ជាមធ្យម និង ២,០ ភាគរយនៃចនាសម្ព័ន្ធសំណង់លំនៅដ្ឋានប្រើសម្ភារៈបណ្តោះអាសន្ន។

គ្រួសារប្រក្រតី ឬធម្មតា

នៅថ្នាក់ជាតិ គ្រួសារប្រក្រតី ឬធម្មតាមានសមាមាត្រកើនឡើង ២៦,១ ភាគរយ ជាងទសវត្សរ៍ចុងក្រោយនេះ (២០០៨-២០១៩) បើប្រៀបធៀបនឹងទសវត្សរ៍មុន ពីឆ្នាំ១៩៩៨-២០០៨ មាន ៣០,៣ ភាគរយ គឺបានធ្លាក់ចុះ។ ទំហំគ្រួសារគិតជាមធ្យមក្នុងមួយគ្រួសារបានថយចុះពី ៥,២ នាក់ នៅឆ្នាំ១៩៩៨ ដល់ ៤,៧ នាក់ នៅឆ្នាំ២០០៨ និងដល់ ៤,៣ នាក់ នៅឆ្នាំ២០១៩។ នៅទីប្រជុំជន ទំហំសមាជិកគ្រួសារបានថយចុះ ០,៥ នាក់ ក្នុងរយៈពេលជាងទសវត្សរ៍នេះដែលខ្ពស់ជាងពីការថយ ចុះនៅតំបន់ជនបទ (០,៤ នាក់)។ និន្នាការថយចុះនៃទំហំគ្រួសារនេះ អាចដោយសារតែការកើនឡើង ចំនួនគ្រួសារនៅក្នុងប្រទេសដែលមានការផ្លាស់ប្តូរពីប្រព័ន្ធគ្រួសាររស់នៅរួមគ្នា ទៅជាប្រភេទគ្រួសារមានឪពុកម្តាយ និងកូន។

ភាគរយនៃគ្រួសារមានស្ត្រីជាមេគ្រួសារពុំមានការប្រែប្រួលឡើយ ជាងពីរទសវត្សរ៍នេះ បានស្ថិតនៅក្នុងរង្វង់ប្រមាណ ២៦ ភាគរយ។ ភាគច្រើនស្ត្រីជាមេគ្រួសារទាំងនោះ មានក្នុងក្រុមអាយុ ៣០ ដល់ ៥៩ឆ្នាំ។ ស្ត្រីដែលជាមេគ្រួសារនៅលំដាប់អាយុនេះបានថយចុះ ពីឆ្នាំ១៩៩៨ មាន ៦៨,០ ភាគរយ នៅឆ្នាំ២០០៨ មាន ៦៤,០ ភាគរយ និងនៅឆ្នាំ ២០១៩ មាន ៥៧,៧ ភាគរយ។ ជំរឿនឆ្នាំ២០១៩ បានបង្ហាញថាប្រមាណ ១០,២ ភាគរយនៃមេគ្រួសារជាពោះម៉ាយ លែងលះ ទំនាស់រស់នៅផ្សេងគ្នា ហើយមានប្រមាណ ៤,៣ ភាគរយ មិនដែលរៀបការ និងប្រមាណ ៨៥,៥ ភាគរយ រៀបការរួច។

សមាមាត្រគ្រួសារធម្មតានៅតំបន់ទីប្រជុំជនមាន ៩៨,០ ភាគរយ និងនៅជនបទមាន ៩៩,៤ ភាគរយ។ ជាទូទៅគ្រួសារភាគច្រើន (៦២,៦ ភាគរយ) កាន់កាប់លំនៅដ្ឋានមួយបន្ទប់តែប៉ុណ្ណោះ ហើយគ្រួសារដែលកាន់កាប់លំនៅដ្ឋានពីរបន្ទប់មាន ២៦,៣ ភាគរយ គ្រួសារកាន់កាប់លំនៅដ្ឋានមានបីបន្ទប់ ៧,០ ភាគរយ និងគ្រួសារកាន់កាប់លំនៅដ្ឋានមានបួនបន្ទប់ឡើងទៅ មាន ៤,១ ភាគរយ។

ប្រភពទឹកស្អាតសម្រាប់ពិសា

ដូចនៅក្នុងជំរឿនឆ្នាំ២០០៨ ព័ត៌មានស្តីពីសម្ភារៈ និងប្រដាប់ប្រដាប្រើប្រាស់ដែលគ្រួសារមានក៏ត្រូវប្រមូលក្នុងជំរឿនឆ្នាំ២០១៩ ដែរ។ មានប្រមាណ ៧៣,០ ភាគរយនៃគ្រួសារកម្ពុជាមានប្រភពទឹកស្អាតសម្រាប់ប្រើប្រាស់ នៅឆ្នាំ ២០១៩។ ដោយឡែក សមាមាត្រនេះមាន ៤៧,០ ភាគរយ នៅឆ្នាំ២០០៨ និង ២១,០ ភាគរយ នៅឆ្នាំ១៩៩៨។ នៅ

តំបន់ទីប្រជុំជនមានភាគរយច្រើនជាងគេនៃគ្រួសារដែលមានប្រភពទឹកស្អាតសម្រាប់ទទួលទាន។ ម្យ៉ាងទៀត ប្រមាណ ៧៣,២ ភាគរយនៃគ្រួសារនៅទីប្រជុំជន មានប្រភពផ្គត់ផ្គង់ទឹកស្អាតសម្រាប់ទទួលទាននៅក្នុងបរិវេណគេហដ្ឋានរបស់ពួកគេ។ ដោយឡែក នៅជនបទមានតែ ៥៨,០ ភាគរយ ប៉ុណ្ណោះ ដែលមានប្រភពទឹកស្អាតសម្រាប់ទទួលទាននៅក្នុងគេហដ្ឋាន។ ដូច្នេះ វាជាបញ្ហាអាទិភាពខ្ពស់ ដើម្បីផ្តល់នូវប្រភពទឹកបរិភោគដែលមានសុវត្ថិភាពឲ្យបានទៅដល់គ្រប់មនុស្សទាំងអស់(នៅក្នុង ឬជិតបំផុតពីកន្លែងដែលពួកគេរស់នៅ)។

ប្រភពបំភ្លឺ

អគ្គិសនី (រួមមានថាមពលអគ្គិសនី ម៉ាស៊ីនភ្លើង និងទាំងពីរប្រភេទ) ដែលត្រូវប្រើប្រាស់ធ្វើជាប្រភពបំភ្លឺមាន ៨៤,០ ភាគរយនៃគ្រួសារនៅកម្ពុជាឆ្នាំ២០១៩ បានកើនឡើងខ្ពស់ ប្រៀបធៀបនឹងឆ្នាំ២០០៨ និង ១៩៩៨ មាន ២៦,៤ និង ១៥,១ ភាគរយ តាមលំដាប់រៀង។ ប្រមាណ ៩៧,០ ភាគរយ នៃគ្រួសារនៅតំបន់ទីប្រជុំជនប្រើអគ្គិសនីសម្រាប់បំភ្លឺ ចំណែកឯគ្រួសារនៅជនបទមានប្រមាណ ៧៦,០ ភាគរយ។

ការប្រើប្រាស់បង្គន់អនាម័យ

ប្រមាណ ៨២,៨ ភាគរយនៃគ្រួសារសរុបនៅក្នុងប្រទេសកម្ពុជាឆ្នាំ ២០១៩ មានការកែលម្អស្ថានភាពក្នុងការប្រើប្រាស់បង្គន់អនាម័យនៅតាមទីកន្លែងដែលគេរស់នៅ ចំណែកឯឆ្នាំ២០០៨ មាន ៣៣,៧ ភាគរយ និងឆ្នាំ១៩៩៨ មាន១៤,៥ ភាគរយប៉ុណ្ណោះ។ សម្រាប់នៅទីប្រជុំជនក្នុងឆ្នាំ ២០១៩ ការប្រើប្រាស់បង្គន់មាន ៩០,៤ ភាគរយនៃគ្រួសារ និង ៧៨,៣ ភាគរយ នៅជនបទ។ ចំណែកឯគ្រួសាររស់នៅតាមជនបទប្រមាណ ២៤,៨ ភាគរយនៃគ្រួសារមានបង្គន់អនាម័យប្រើបង្គន់ចាក់ទឹក ឬចុចបង្ហូរទឹក តភ្ជាប់ទៅប្រព័ន្ធលូ។ ប្រមាណ ៥០,៦ ភាគរយនៃគ្រួសារនៅជនបទប្រើបង្គន់ចាក់ទឹក ឬចុចបង្ហូរទឹក តភ្ជាប់ទៅអាងស្តុក ឬរណ្តៅ។

ឥន្ធនៈចម្អិនអាហារ

ជំរឿនទាំងបី បានបង្ហាញថាការប្រើឧសសម្រាប់ចម្អិនអាហារ មានការធ្លាក់ចុះជាលំដាប់នៅថ្នាក់ជាតិ ក៏ដូចជានៅតំបន់ទីប្រជុំជន និងជនបទផងដែរ។ ទោះជាយ៉ាងណាក៏ដោយ ឧសនៅតែជាថាមពលចម្បងសម្រាប់ប្រជាជនដែលរស់នៅតំបន់ជនបទមាន ៧៨,៨ ភាគរយ នៅឆ្នាំ២០១៩។

ទ្រព្យសម្បត្តិរបស់គ្រួសារ

ព័ត៌មានអំពីប្រភេទ និងចំនួនសម្ភារៈប្រើប្រាស់ក្នុងគ្រួសារត្រូវបានប្រមូលក្នុងជំរឿនឆ្នាំ២០០៨ និងឆ្នាំ២០១៩។ ព័ត៌មាននេះផ្តល់នូវការប៉ាន់ស្មានសូចនាករនៃស្ថានភាពសេដ្ឋកិច្ចរបស់ប្រជាជន។ ជំរឿនឆ្នាំ២០១៩ បង្ហាញថាភាគរយនៃគ្រួសារដែលមានទូរទស្សន៍ប្រើមាន ៦៧,៥ ភាគរយ ទោចក្រយានយន្តមាន ៨០,១ ភាគរយ និងកង់មាន ៥៥,២ ភាគរយ។ ការប្រើប្រាស់អ៊ីនធឺណិតនៅផ្ទះមាន ៤៥,៤ ភាគរយ និង ២៨,២ ភាគរយនៃគ្រួសារប្រើប្រាស់អ៊ីនធឺណិតនៅក្រៅផ្ទះ។ ការកើនឡើងនៃភាពជាម្ចាស់របស់គ្រួសារលើកម្មសិទ្ធទ្រព្យសម្បត្តិដែលរៀបរាប់ខាងលើឆ្លុះបញ្ចាំងនូវការផ្លាស់ប្តូរជាវិជ្ជមាននូវជីវភាពរស់នៅរបស់ប្រជាជនកម្ពុជា។

សន្ទានុក្រម

អាគារ

ជារចនាសម្ព័ន្ធទោលមួយដែលសង់លើដី។ ជួនកាលធ្មុំឡើងដោយវត្ថុធាតុជាច្រើនហើយប្រើប្រាស់សម្រាប់ជាលំនៅដ្ឋានស្នាក់នៅ ឬសហគ្រាស ដូចជាហាងលក់ទំនិញ កន្លែងពាណិជ្ជកម្ម ការិយាល័យ រោងជាង រោងចក្រ សាលារៀន កន្លែងកំសាន្ត កន្លែងធ្វើការ ឃ្លាំង ។ល។ អាគារអាចប្រើប្រាស់ក្នុងគោលបំណងច្រើនប្រភេទ ដូចជាលំនៅដ្ឋានស្នាក់នៅផង និងហាងលក់ទំនិញ ឬអាចជារោងជាងផង ឬជាលំនៅដ្ឋានស្នាក់នៅផង និងកន្លែងធ្វើការផង។

ទីប្រជុំជន

ការធ្វើចំណាត់ថ្នាក់តំបន់ទីប្រជុំជនឡើងវិញនៅកម្ពុជាឆ្នាំ២០២០ ត្រូវបានអនុវត្តដោយវិទ្យាស្ថានជាតិស្ថិតិក្នុងអំឡុងខែមិថុនា ដល់ខែកក្កដាឆ្នាំ២០២០ ដោយប្រើប្រាស់សំណុំទិន្នន័យចុងក្រោយនៃជំរឿនប្រជាជនទូទៅនៅព្រះរាជាណាចក្រកម្ពុជា ឆ្នាំ២០១៩។ ការសិក្សានេះបានត្រូវបានផ្តល់អនុសាសន៍អំពីចំណាត់ថ្នាក់នៃទីប្រជុំជននេះ ដោយផ្អែកលើលក្ខណៈវិនិច្ឆ័យបីយ៉ាងគឺលើទំហំប្រជាជន ដង់ស៊ីតេប្រជាជន និងអ្នកធ្វើការក្នុងវិស័យមិនមែនកសិកម្មនៅកម្រិតឃុំ។ បន្ទាប់ពីបានគិតគ្រប់ជ្រុងជ្រោយយ៉ាងយកចិត្តទុកដាក់លើគ្រប់ទិដ្ឋភាពពាក់ព័ន្ធក្នុងការសិក្សា និងពិគ្រោះយោបល់ជាមួយអាជ្ញាធរថ្នាក់ក្រោមជាតិ ផ្អែកលក្ខណៈវិនិច្ឆ័យដូចខាងក្រោមទៅលើឃុំនីមួយៗ ដើម្បីចាត់ថ្នាក់ជាទីប្រជុំជន ឬជនបទ ៖

១. ទិដ្ឋភាពសេដ្ឋកិច្ច និងប្រជាសាស្ត្រ

- ទំហំប្រជាជនសរុបក្នុងឃុំចាប់ពី ២០០០ នាក់ឡើង
- ដង់ស៊ីតេប្រជាជនក្នុងឃុំចាប់ពី ២០០ នាក់ក្នុង ១ គីឡូម៉ែត្រការ៉ែ
- អ្នកធ្វើការក្នុងវិស័យមិនមែនវិស័យកសិកម្មលើសពី ៥០ ភាគរយ

២. ទិដ្ឋភាពលក្ខខណ្ឌរដ្ឋបាល

ទីប្រជុំជនដែលបានកំណត់ផ្អែកលើមូលដ្ឋាននៃរដ្ឋបាលតាមច្បាប់ ឬត្រូវបានទទួលស្គាល់ដោយអនុក្រឹតនិងច្បាប់។ ប្រភេទទី ១ ជាទីប្រជុំជនត្រូវបានគេស្គាល់ថាជាទីប្រជុំជនដែលជាក្រុង។ ទីប្រជុំជនទាំងនេះត្រូវបានទទួលស្គាល់ដោយច្បាប់របស់រាជរដ្ឋាភិបាលដូចជារាជធានី និងក្រុងជាដើម ដោយមិនគិតពីទិដ្ឋភាពសេដ្ឋកិច្ច និងប្រជាសាស្ត្រឡើយ។

៣. ទិដ្ឋភាពជាក់ស្តែង និងការពិគ្រោះយោបល់

បន្ទាប់ពីបានគិតគូគ្រប់ជ្រុងជ្រោយយ៉ាងយកចិត្តទុកដាក់ លើគ្រប់ទិដ្ឋភាពពាក់ព័ន្ធក្នុងការសិក្សាខាងលើ មន្ត្រីវិទ្យាស្ថានជាតិស្ថិតិបានចុះពិនិត្យស្ថានភាពជាក់ស្តែងលើបណ្តាឃុំដែលចាត់ចូលក្នុងលក្ខណៈវិនិច្ឆ័យ និងបានចូលរួមពិគ្រោះយោបល់ជាមួយអាជ្ញាធរថ្នាក់ក្រោមជាតិ ជាពិសេសប្រធានមន្ទីរផែនការ និងមន្ត្រីបច្ចេកទេសពាក់ព័ន្ធមួយចំនួនជាពិសេសក្រសួងរៀបចំដែនដី នគរូបនីយកម្ម និងសំណង់ ក្រសួងមហាផ្ទៃ អង្គការ UNICEF អង្គការ UNFPA និង UNHABTAT ។

អត្រាកំណើនប្រចាំឆ្នាំបែប Exponential

$$r_{EXP} = \ln\left(\frac{X_n}{X_0}\right)/n$$

X_0 = ចំនួនប្រជាជនឆ្នាំគោល
X_n = ចំនួនប្រជាជនឆ្នាំចុងគ្រា
n = ចំនួនឆ្នាំរវាង X_0 and X_n

ដង់ស៊ីតេប្រជាជន

ត្រូវបានគណនាដោយផលចែកនៃចំនួនប្រជាជន ទៅនឹងផ្ទៃដីសរុបនៅក្នុងតំបន់ជាក់លាក់មួយ។ ដង់ស៊ីតេប្រជាជន គឺជាសន្ទស្សន៍ដ៏សំខាន់មួយនៃសូចនាករប្រជាសាស្ត្រដែលត្រូវបានវាស់វែង សិក្សាពីការប្រមូលផ្តុំរបស់ប្រជាជន។ សន្ទស្សន៍នេះគិតពីចំនួនមនុស្សរស់ក្នុងបរិវេណដីក្នុងមួយគីឡូម៉ែត្រការ៉ែ។

សន្ទស្សន៍ Myer

សន្ទស្សន៍ Myer គឺជារង្វាស់ពិនិត្យលើអាយុ លេខខ្ទង់ចុងក្រោយ។ ការកត់ត្រា ឬរាយការណ៍អាយុជំនួសអ្នកដ៏ទៃត្រូវបានសំដៅទៅលើអាយុដែលជាចំណង់ចំណូលចិត្តនៃអាយុខ្ទង់ (ដូចជាអាយុ ដែលបញ្ចប់នៅលេខ ០ ឬ ៥)។ ទ្រឹស្តីសន្ទស្សន៍ Myer លាតសន្ធឹងពីអប្បបរមា "0" នៅពេលដែលមិនមានចំណូលចិត្ត និងចៀសវាងតួលេខជាក់លាក់ណាមួយដល់ចំនួនអតិបរមា "៩0" នៅពេលដែលមនុស្សគ្រប់វ័យត្រូវបានគេរាយការណ៍នៅក្នុងខ្ទង់តែមួយ។

តម្លៃសន្ទស្សន៍សន្ទស្សន៍ Myer

ទិន្នន័យមានភាពត្រឹមត្រូវខ្ពស់បើតូចជាង ១0,0
ទិន្នន័យត្រឹមត្រូវត្រឹមត្រូវ ១0,0 – ១៩,៩
ទិន្នន័យមានគុណភាពទាប ២0,00 – ៣៩,៩
ទិន្នន័យមិនអាចប្រើការបានបើធំជាង ៤0,0

សន្ទស្សន៍ Whipple

ទិន្នន័យអាយុជាទូទៅមិនមានភាពត្រឹមត្រូវ ១00 ភាគរយនោះទេ ដោយសារហេតុផលជាច្រើនចាំបាច់ត្រូវវាយតម្លៃវាមុនពេលប្រើប្រាស់។ យោងតាមលទ្ធផលអង្កេតក្រោយជំរឿនមួយចំនួនភាពមិនស៊ីគ្នានៅកម្ពុជាមានកម្រិតទាប។ សន្ទស្សន៍ Whipple ត្រូវបានគណនាសម្រាប់ពិនិត្យគុណភាពទិន្នន័យអាយុ។ សន្ទស្សន៍របស់ Whipple គឺជារង្វាស់ចំណង់ចំណូលចិត្តសម្រាប់អាយុដែលបញ្ចប់នៅក្នុងលេខ ០ និង ៥។ ជួររបស់វាគឺចាប់ពី ១00 បង្ហាញថាគ្មានចំណូលចិត្ត លេខ ០ និង ៥ ដល់ ៥00 បង្ហាញថាមានតែ ០ និង ៥ ប៉ុណ្ណោះដែលត្រូវបានគេរាយការណ៍។

តម្លៃសន្ទស្សន៍ Whipple

ទិន្នន័យមានភាពត្រឹមត្រូវខ្ពស់បើតូចជាង ១០៥
ទិន្នន័យត្រឹមត្រូវត្រឹមត្រូវ ១០៥ – ១០៩,៩
ទិន្នន័យប្រហាក់ប្រហែល ១១០ – ១២៤,៩
ទិន្នន័យមានគុណភាពទាប ១២៥ – ១៧៤,៩
ទិន្នន័យមិនអាចប្រើការបានបើធំជាង ១៧៥

សន្ទស្សន៍អាយុពិតប្រាកដតាម UN

ជាការសរុប (i) ផលបូកនៃលំអៀងមធ្យមនៃអត្រាមនុស្សប្រុសពីចំនួន ១០០ (ii) លំអៀងមធ្យមនៃអត្រាអាយុស្រីពីចំនួន ១០០ (iii) បីដងនៃមធ្យមនៃការដកបន្តគ្នាក្នុងអត្រាអាយុទទួលបាន។ នៅក្នុងវិធីសាស្ត្រនេះអត្រាអាយុមាននិយមន័យតាមរូមន្ត ផលចែកប្រជាជននៅក្នុងក្រុមអាយុជាមួយពាក់កណ្តាលនៃផលបូកប្រជាជនក្នុងក្រុមអាយុមុន និងក្រុមអាយុបន្ទាប់។

អាយុ

ជាចំនួនឆ្នាំពេញលេញនៃអាយុគិតដល់ថ្ងៃខួបកំណើតចុងក្រោយ។

ពីរ៉ាមីតប្រជាជន

ពីរ៉ាមីតប្រជាជនបង្ហាញជាលក្ខណៈក្រាហ្វិកតាមក្រុមអាយុ និងភេទប្រជាជន។ ជួរផ្តេកបង្ហាញពីចំនួន ឬសមាមាត្រនៃបុរស និងស្ត្រីសម្រាប់ក្រុមអាយុនីមួយៗ ផលបូកនៃក្រុមអាយុ និងភេទទាំងអស់ ពីរ៉ាមីតប្រជាជនស្មើនឹង ១០០ ភាគរយ។

មេដ្យានអាយុ

មុនពេលគណនាមេដ្យានអាយុ យើងត្រូវបែងចែកចំនួនប្រជាជនជាចំនួនពីរក្រុមដែលមានទំហំស្មើៗគ្នា (៥០ ភាគរយ ទល់នឹង ៥០ភាគរយ) គឺក្រុមដែលអាយុតិចជាង និងក្រុមមួយទៀតមានអាយុច្រើនជាងមេដ្យាន។

$$\text{មេដ្យាន} = L + \frac{(N/2 - C)}{F_m} \times I$$

N = ចំនួនប្រជាជនសរុប
L = ដែនកំណត់ទាបនៃថ្នាក់មេដ្យាន
Fm = ចំនួននៃថ្នាក់មេដ្យាន (frequency of median class)
C = ប្រេកង់តគ្នានៃថ្នាក់មុនមេដ្យាន
I = ចន្លោះថ្នាក់

ផលធៀបភេទ ឬអត្រាភេទ

ជាផលចែកនៃចំនួនបុរស និងចំនួនស្ត្រីគុណនឹង ១០០ បកស្រាយពីចំនួនបុរសក្នុងចំណោមស្ត្រី ១០០ នាក់។

ផលធៀបអាយុក្នុងបន្ទុក

ជាភាគរយនៃប្រជាជនក្នុងក្រុមអាយុក្មេង (អាយុ ០-១៤ ឆ្នាំ) និងក្រុមអាយុចាស់ (៦០+) ឆ្នាំធៀបទៅនឹងចំនួនប្រជាជនដែលមានអាយុកម្លាំងពលកម្មពី ១៥-៥៩ ឆ្នាំ។ (ផលធៀបអាយុក្នុងបន្ទុកនេះអាចគណនាដាច់ដោយឡែកពីគ្នារវាងផលធៀបអាយុក្នុងបន្ទុកវ័យក្មេង និងអាយុក្នុងបន្ទុកវ័យចាស់)។

អាយុមធ្យមនៃការរៀបការ Singulate Mean Age at Marriage (SMAM)

អាយុមធ្យមនៃការរៀបការលើកដំបូងត្រូវបានប្រើប្រាស់សម្រាប់ប្រជាជនដែលបានចាត់ថ្នាក់តាមអាយុ និងស្ថានភាពអាពាហ៍ពិពាហ៍ផ្តល់នូវទិន្នន័យតែមួយគត់ស្តីពីស្ថានភាពអាពាហ៍ពិពាហ៍។ វាប្រៀបធៀបសមាមាត្រអាយុដាក់លាក់របស់អ្នកដែលមិនដែលរៀបការជាមួយអ្នកដែលរៀបការហើយ គិតពីអាយុមធ្យមដែលការផ្លាស់ប្តូរត្រូវបានធ្វើឡើង។ សម្រាប់ព័ត៌មានលម្អិតនៃវិធីសាស្ត្រដែលបង្កើតឡើងដោយ John Hajnal ។

$$SMAM = \frac{d + \sum 5_5 S_x - 50 * S_{50}}{1 - S_{50}}$$

d = អាយុរៀបការទាបបំផុត = 15

$\sum 5_5 S_x$ = សរុបសមាមាត្រប្រជាជនមិនដែលរៀបការក្រុមអាយុ 5 ឆ្នាំ

S_{50} = សមាមាត្រប្រជាជនមិនដែលរៀបការនៅអាយុ ៥០ ឆ្នាំ

អក្ខរភាព

មនុស្សម្នាក់ដែលចេះអាន និងសរសេរប៉ុន្តែនៅពេលដំរឿនគាត់មិនអាចអាន និងសរសេរបានទៀតទេ ដោយសារតែមានបញ្ហារាងកាយ ឬជំងឺ ត្រូវបានចាត់ទុកថាជាមនុស្សចេះអក្សរផងដែរ។ មនុស្សត្រូវបានចាត់ទុកថាមិនចេះអក្សរផងដែរ បើមនុស្សនោះមានសមត្ថភាពអានសរសេរតែឈ្មោះ ឬលេខផ្ទាល់ខ្លួន ក៏ដូចជាមនុស្សដែលចេះអានតែមិនចេះសរសេរ ឬក៏ផ្ទុយទៅវិញ។

ជនពិការដែលអាចអាន និងសរសេរតាមរយៈមធ្យោបាយណាមួយ ដូចជាប្រព័ន្ធប្រៃលសម្រាប់អ្នកពិការភ្នែកត្រូវបានចាត់ទុកថាជាអ្នកចេះអក្សរ។ តាមនិយមន័យកុមារទាំងអស់ដែលមានអាយុតិចជាង ៦ ឆ្នាំទាំងអស់ត្រូវបានចាត់ទុកថាអនក្ខរភាព។ ឧទាហរណ៍ មនុស្សវ័យចំណាស់ដែលចេះអាន និងសរសេរ ប៉ុន្តែមិនអាចអនុវត្តសកម្មភាពទាំងនេះបានទៀតដោយសារបញ្ហាភ្នែកខ្សោយ។

អត្រាអក្ខរកោពទូទៅ

ជាភាគរយនៃប្រជាជនចេះអក្សរធៀបទៅនឹងចំនួនសរុបប្រជាជនទាំងអស់ ដោយមិនរាប់បញ្ចូលចំនួនក្មេងដែលមានអាយុ ០-៦ ឆ្នាំ។

អត្រាអក្ខរកោពមនុស្សពេញវ័យ

ជាភាគរយប្រជាជនអក្ខរកោពមានអាយុ ១៥ ឆ្នាំឡើង ធៀបនឹងចំនួនសរុបប្រជាជនអាយុ ១៥ ឆ្នាំឡើង។

កម្រិតសិក្សាអប់រំ

កម្រិតថ្នាក់ដែលបានបញ្ចប់ពេញលេញត្រូវបានធ្វើចំណាត់ដូចជា ១= មិនបានបញ្ចប់ថ្នាក់ណាមួយ (០ និង ៨៨) ២= មិនបានបញ្ចប់បឋមសិក្សា (ថ្នាក់ទី ១ ដល់ ៥) ៣= បានបញ្ចប់បឋមសិក្សា (ថ្នាក់ទី ៦ ដល់ ៨) ៤= មធ្យមសិក្សាបឋមភូមិ (ថ្នាក់ទី ៩ ដល់ ១៣) ៥= បានបញ្ចប់មធ្យមសិក្សា/មានសញ្ញាបត្រ (បានបញ្ចប់មធ្យមសិក្សា/មានសញ្ញាបត្រមធ្យមសិក្សាទុតិយភូមិ សញ្ញប័ត្រមធ្យមសិក្សាបឋមភូមិមានបច្ចេកទេស/វិជ្ជាជីវៈ សញ្ញប័ត្រមធ្យមសិក្សាទុតិយភូមិមានបច្ចេកទេស/វិជ្ជាជីវៈ ១៤ ដល់ ១៦) ៦= ក្រោយមធ្យមសិក្សា (សញ្ញាបត្រថ្នាក់មហាវិទ្យាល័យ សញ្ញាបត្រថ្នាក់អនុបណ្ឌិត និងសញ្ញាបត្រថ្នាក់បណ្ឌិត ១៧ ដល់ ១៩)។

ប្រជាជនសកម្មសេដ្ឋកិច្ច

ជាចំនួនប្រជាជនមានការងារធ្វើ និងប្រជាជនគ្មានការងារធ្វើ ដោយឈរលើមូលដ្ឋានសកម្មភាពសំខាន់ៗរបស់គាត់នៅក្នុងរយៈពេលមួយឆ្នាំមុនពេលជំរឿន។

ប្រជាជនអសកម្មសេដ្ឋកិច្ច

ប្រជាជនផ្សេងក្រៅពីប្រជាជនសកម្មសេដ្ឋកិច្ច នៅក្នុងរយៈពេលមួយឆ្នាំមុនជំរឿន។

អត្រាចូលរួមកម្លាំងពលកម្ម

អត្រាចូលរួមកម្លាំងពលកម្ម (LFPR) ត្រូវបានកំណត់ជាចំនួនមនុស្សដែលស្ថិតក្នុងកម្លាំងពលកម្ម នការងារមធ្វើ និងគ្មានការងារធ្វើ តាមអាយុ ភេទ និងតំបន់ ចែកនឹងចំនួនមនុស្សសរុបក្នុងចរិតលក្ខណៈដូចគ្នា ហើយគុណនឹង ១០០។

អត្រាសកម្មជនសេដ្ឋកិច្ចនៃក្រុមអាយុធ្វើការងារ

ភាគរយប្រជាជនសកម្មសេដ្ឋកិច្ចធៀបទៅនឹងចំនួនសរុបប្រជាជនអាយុ ១៥-៥៩ ឆ្នាំ។

អត្រាសកម្មជនសេដ្ឋកិច្ចតាមអាយុ

ជាភាគរយប្រជាជនដែលជាសកម្មជនសេដ្ឋកិច្ចក្នុងក្រុមអាយុណាមួយ ធៀបទៅនឹងចំនួនប្រជាជនសរុបនៅក្នុងក្រុមអាយុតាមអាយុជាក់លាក់។

មានការងារធ្វើ

រួមមានប្រជាជនដែលដូចនៅក្នុងប្រភេទខាងក្រោមបានធ្វើក្នុងរយៈពេល ៦ ខែ (១៨៣ថ្ងៃ) ឬលើស ក្នុងរយៈពេលមួយឆ្នាំ មុនជំរឿន ៖

(i) ប្រជាជនដែលមានការងារមានប្រាក់ឈ្នួល(ឧទាហរណ៍ ធ្វើការងារនៅផ្នែកសាធារណៈ ឬអង្គភាពឯកជន ជាដើម) (ii) ប្រជាជនដែលនៅក្នុងពេលធ្វើជំរឿន កំពុងមានការងារធ្វើ និងបានធ្វើពីមុនមក ដោយទទួលប្រាក់ឈ្នួល ប្រាក់ខែ ប្រាក់ចំណេញ ឬទទួលបានពីគ្រួសារ ជាប្រាក់ ឬជារបស់។ (iii) ប្រជាជនដែលមិនមានការងារធ្វើ ដើម្បីទទួលប្រាក់ឈ្នួល ឬប្រាក់ចំណេញ នៅក្នុងអំឡុងពេលជំរឿន ទោះបីពួកគេមានការងារធ្វើពីមុន តែអាចត្រឡប់ទៅធ្វើការវិញ (ឧទាហរណ៍ ចប់រដូវ ដូចជាកសិករ ឬអ្នកនេសាទ) ប្រជាជនឈប់សម្រាកដោយមានជំងឺ ឬឈប់សម្រាកដោយគ្មានប្រាក់ ប្រជាជនមិនធ្វើការដោយសារមានបញ្ហាកូដកម្ម ឬអង្គភាពដែលពួកគេធ្វើការត្រូវបានបិទ (iv) ប្រជាជនធ្វើការដោយខ្លួនឯង (ឧទាហរណ៍ បើកហាងលក់ទំនិញដោយខ្លួនឯង លក់គ្រឿងហូបចុក ជាវេជ្ជបណ្ឌិត មេធាវី ជាដើម)។

អត្រាមានការងារធ្វើ

អត្រាមានការងារធ្វើ ជាផលធៀបនៃចំនួនអ្នកមានការងារធ្វើក្នុងចំណោមកម្លាំងពលកម្ម (សកម្មជនសេដ្ឋកិច្ច) សម្រាប់ ១០០នាក់។

គ្មានការងារធ្វើ

ជាមនុស្សដែលគ្មានការងារ ប៉ុន្តែបានស្វែងរកការងារ ឬត្រៀមធ្វើការងារបានរយៈពេល ៦ ខែ ឬលើស (១៨៣ ថ្ងៃ) នៅក្នុងអំឡុងពេលមួយឆ្នាំ មុនពេលជំរឿន។

អត្រាគ្មានការងារធ្វើ

អត្រាគ្មានការងារធ្វើ ជាផលធៀបនៃចំនួនអ្នកគ្មានការងារធ្វើ (បានធ្វើការពីមុនបូកមិនដែលធ្វើការសោះ) ក្នុងចំណោមកម្លាំងពលកម្ម (សកម្មជនសេដ្ឋកិច្ច) សម្រាប់ ១០០នាក់។

អាជីពការងារ ឬ វិស័យឧស្សាហកម្ម សេដ្ឋកិច្ច

វិស័យឧស្សាហកម្ម (ផ្នែកមួយនៃសកម្មភាពសេដ្ឋកិច្ច) សំដៅលើសកម្មភាពរបស់សហគ្រាស ឬគ្រឹះស្ថានដែលបុគ្គលធ្វើការក្នុងនោះ។ ការងារត្រូវបានរៀបចំជាក្រុមទៅតាមវិស័យដូចខាងក្រោម ៖

វិស័យទីមួយ ៖ ក្រុម A មានកសិកម្ម ព្រៃឈើ និងនេសាទ។

វិស័យទីពីរ ៖ ក្រុម B ដល់ F មានរ៉ែ និងរ៉ែថ្ម រោងចក្រ សហគ្រាស អគ្គិសនី ឧស្ម័នហ្គាស ការផ្គត់ផ្គង់ចំហាយ និងខ្យល់ ត្រជាក់ការផ្គត់ផ្គង់ទឹក ទឹកសំអុយ ការគ្រប់គ្រងកាកសំណល់ និងសកម្មភាពកែច្នៃឡើងវិញសំណង់។

វិស័យទីបី ៖ G ទៅ U មានពាណិជ្ជកម្មលក់ដុំ និងលក់រាយ ជួសជុលទោចក្រយានយន្ត និងរថយន្ត ដឹកជញ្ជូន និងការ រក្សាទុក សកម្មភាពស្នាក់នៅ និងសេវាកម្មម្ហូបអាហារ ព័ត៌មាន និងការទំនាក់ទំនង គមនាគមន៍ សកម្មភាពហិរញ្ញវត្ថុ និងធានារ៉ាប់រង ជីធ្លី និងផ្ទះសំបែង សកម្មភាពផ្នែកវិជ្ជាជីវៈ វិទ្យាសាស្ត្រ និងបច្ចេកទេស សកម្មភាពរដ្ឋបាល និងសេវា កម្មផ្គត់ផ្គង់រដ្ឋបាល សាធារណៈ និងការពារជាតិ សន្តិសុខសង្គម អប់រំ សកម្មភាព សុខភាព និងការងារសង្គម វិចិត្រ សិល្បៈ ការកំសាន្ត និងការលំហែ សកម្មភាពសេវាផ្សេងៗ សកម្មភាពការប្រើប្រាស់សេវាគ្រួសារជានិយោជក សកម្មភាពអង្គការ និងអង្គការក្រៅប្រទេស។

ទេសន្តរប្រវេសន៍ (ផ្លាស់លំនៅដ្ឋាន)

ទេសន្តរប្រវេសន៍ត្រូវបានកំណត់ជាដំណើរការផ្លាស់ប្តូរទីកន្លែងរស់នៅ ពីទីតាំងភូមិសាស្ត្រមួយទៅភូមិសាស្ត្រ មួយទៀត។ នៅពេលដែលចលនាស្ថិតនៅក្នុងប្រទេសតែមួយ ត្រូវបានចាត់ទុកថាជាការធ្វើទេសន្តរប្រវេសន៍ក្នុងស្រុក ហើយករណីពាក់ព័ន្ធនឹងការផ្លាស់ប្តូរប្រទេស ហៅថាការធ្វើទេសន្តប្រវេសន៍អន្តរជាតិ។

ទេសន្តប្រវេសន៍ចូល

អត្រាធ្វើទេសន្តរប្រវេសន៍ចំណូលស្រុក គឺជាសមមាត្រនៃចំនួនជនអន្តោប្រវេសន៍ដែលមកដល់គោលដៅមួយ ក្នុងចំណោមប្រជាជន ១០០នាក់ នៅគោលដៅនោះ ក្នុងឆ្នាំណាមួយជាក់លាក់។

ទេសន្តប្រវេសន៍ចេញ

អត្រាធ្វើទេសន្តរប្រវេសន៍ចំណាកស្រុក "ការធ្វើចំណាកស្រុកក្រៅប្រទេស" គឺជាសមមាត្រនៃចំនួនជនទេសន្តរ ប្រវេសន៍ដែលទៅដល់គោលដៅមួយក្នុងចំណោមប្រជាជន ១០០នាក់ នៅគោលដៅនោះ ក្នុងឆ្នាំមួយជាក់លាក់។

យេនឌ័រ

សំដៅលើតួនាទីឥរិយាបទ និងគុណតម្លៃនានាដែលវប្បធម៌ និងសង្គមដាក់កំណត់ឲ្យស្ត្រី និងបុរសអនុវត្ត ដោយឡែកពីគ្នា។

ទំហំគ្រួសារមធ្យម

ជាចំនួនមនុស្សមធ្យមដែលរស់ក្នុងគ្រួសារធម្មតា ឬប្រក្រតី (មិនរាប់បញ្ចូលគ្រួសារស្ថាប័ន គ្រួសារគ្មានផ្ទះ សំបែង គ្រួសាររស់លើទូក និង ប្រជាជនឆ្លងកាត់)។

មេគ្រួសារ

សម្រាប់គោលបំណងជំរឿន មេគ្រួសារគឺជាមនុស្សដែលត្រូវបានទទួលស្គាល់ពីសមាជិកក្នុងគ្រួសារ។ មេគ្រួសារជាប្រុស ឬស្រី ជាទូទៅគាត់ជាអ្នកទទួលខុសត្រូវក្នុងការគ្រប់គ្រងគ្រួសារ និងធ្វើការសម្រេចចិត្តក្នុងនាមឲ្យគ្រួសារ។ មេគ្រួសារ មិនចាំបាច់ត្រូវតែជាមនុស្សចាស់ទេ ប៉ុន្តែគាត់អាចជាស្ត្រី ក្មេងស្រី ឬក្មេងប្រុសនៃសមាជិកគ្រួសារ។ ឈ្មោះអ្នកដែលត្រូវទទួលស្គាល់នៅក្នុងគ្រួសារថាជាមេគ្រួសារ ត្រូវបានរាយការណ៍នៅក្នុងជំរឿន។ សម្រាប់គោលបំណងជំរឿនក្នុងករណីអវត្តមានមេគ្រួសារ អ្នកផ្សេងដែលទទួលខុសត្រូវក្នុងការចាត់ចែងគ្រប់គ្រងការងារទាំងអស់របស់មេគ្រួសារត្រូវបានចាត់ទុកថាជាមេគ្រួសារ។

ក្រុមគ្រួសារ

ជាក្រុមមនុស្សមួយក្រុមដែលរស់នៅរួមគ្នា និងហូបចុកអាហារចេញពីចង្ក្រានតែមួយ លៀវលែងតែអ្នកដែលមានការងារពិសេសមិនអាចទៅហូបចុកជាមួយបាន។

កំណើតរស់

សំដៅទៅលើការកើតចេញ ឬការវះយកចេញពីផ្ទៃម្តាយនូវទារក។ ពេលកើតចេញមកទារកមានដង្ហើម ឬបង្ហាញនូវភាពមានជីវិត ដូចជាជីពចរនូវដើរ ឬមានចលនាសាច់ដុំ។ ចលនានីមួយៗនេះ បញ្ជាក់ថាមានកំណើតរស់។

លទ្ធភាពបង្កើតកូន

លទ្ធភាពបង្កើតកូនជាចំនួនកូនជាក់ស្តែងដែលស្ត្រីម្នាក់ ឬក្រុមស្ត្រីបានបង្កើតក្នុងមួយជីវិតរបស់គាត់។

អត្រាលទ្ធភាពបង្កើតកូនដុល (CBR)

អត្រាលទ្ធភាពបង្កើតកូន (ត្រូវបានហៅថា អត្រាលទ្ធភាពបង្កើតកូនដុល) បង្ហាញពីផលធៀបចំនួនកំណើតរស់ក្នុងចំណោមប្រជាជនសរុប ១.០០០នាក់ នៅឆ្នាំណាមួយជាក់លាក់។

អត្រាលទ្ធភាពបង្កើតកូនទូទៅ (GFR)

អត្រាលទ្ធភាពបង្កើតកូនទូទៅ (ត្រូវបានហៅថា អត្រាលទ្ធភាពបង្កើតកូន) បង្ហាញពីផលធៀបចំនួនកំណើតរស់ក្នុងចំណោមស្ត្រីដែលស្ថិតក្នុងអាយុបន្តពូជពី ១៥ ដល់ ៤៩ ឆ្នាំ ក្នុង ១.០០០នាក់ នៅឆ្នាំណាមួយជាក់លាក់។ អត្រាលទ្ធភាពបង្កើតកូនទូទៅមានលក្ខណៈសុក្រឹតជាងការវាស់វែងអត្រាលទ្ធភាពបង្កើតកូនដុល។

អត្រាលទ្ធភាពបង្កើតកូនតាមអាយុជាក់លាក់ (ASFR)

អត្រាលទ្ធភាពបង្កើតកូនត្រូវបានគណនាសម្រាប់ក្រុមអាយុជាក់លាក់ ដើម្បីមើលឃើញពីភាពខុសគ្នានៃឥរិយាបទនៃលទ្ធភាពបង្កើតកូននៅក្នុងក្រុមអាយុខុសគ្នា ឬសម្រាប់ការប្រៀបធៀបតាមពេលវេលា។

អត្រាលទ្ធភាពបង្កើតកូនសរុប (TFR)

អត្រាលទ្ធភាពបង្កើតកូនសរុប ជាចំនួនកូនដែលស្ត្រីអាចទទួលបានក្នុងអំឡុងពេលនៃជីវិតរបស់នាង បើនាងបង្កើតកូនពេញមួយជីវិតរបស់នាង តាមការវាស់វែងអត្រាលទ្ធភាពបង្កើតកូនតាមក្រុមអាយុជាក់លាក់ ដោយពួកគេស្លាប់មុនពេលឆ្លងកាត់អាយុបន្តពូជ។ ដូច្នេះ អត្រាលទ្ធភាពបង្កើតកូនសរុបជាចំនួនកំណើតរបស់ស្ត្រីដែលនឹងមាន បើនាងមានអត្រាកំណើតជាក់លាក់ក្នុងអំឡុងពេលបន្តពូជរបស់នាង គឺជាផលបូកនៃអត្រាកំណើតនៃអាយុជាក់លាក់។

អត្រាលទ្ធភាពបង្កើតកូនជំនួស (FRR)

អត្រាលទ្ធភាពបង្កើតកូនជំនួស ជាចំនួនកូនស្រីជាមធ្យមដែលបានកើតពីស្ត្រី (ឬក្រុមស្ត្រី) ក្នុងមួយជីវិតរបស់នាង បើនាងឆ្លងកាត់ឆ្នាំបង្កើតកូនដោយអនុលោមតាមអត្រាកំណើតជាក់លាក់នៃអាយុដែលបានផ្តល់ឲ្យ។ អត្រានេះដូចនឹង TFR លើកលែងតែវារាប់បញ្ចូលតែកូនស្រី ហើយវាស់វែង "បង្កើតកូន" ស្ត្រីដែលបង្កើតជាកូនស្រី។

អត្រាមរណភាពដុល (CDR)

ជាផលធៀបរវាងចំនួនប្រជាជនទទួលមរណភាពនៅឆ្នាំណាមួយជាក់លាក់ ទៅនឹងប្រជាជនសរុបនៅឆ្នាំដូចគ្នា គុណនឹង ១.០០០។

អត្រាមរណភាពតាមអាយុជាក់លាក់ (ASMR)

អត្រាមរណភាពក៏អាចត្រូវបានគណនាសម្រាប់ក្រុមអាយុជាក់លាក់ ដើម្បីប្រៀបធៀបអត្រាមរណភាពសម្រាប់អាយុខុសគ្នា ឬអាយុដូចគ្នា។ ការប្រៀបធៀបអាចត្រូវបានធ្វើរវាងប្រទេស ឬតំបន់។ ដោយសារអត្រាមរណភាពមានភាពខុសគ្នាខ្លាំងពីភេទ និងជាតិពន្ធ អត្រាមរណភាពតាមអាយុត្រូវបានផ្តល់ឲ្យដាច់ដោយឡែកពីគ្នា សម្រាប់បុរស និងស្ត្រី និងសម្រាប់ក្រុមជាតិពន្ធផ្សេងៗគ្នានៅក្នុងចំណោមប្រជាជន។ អត្រាមរណភាពតាមអាយុជាក់លាក់ជាផលធៀបចំនួនស្លាប់តាមក្រុមអាយុជាក់លាក់ ទៅនឹងចំនួនប្រជាជនតាមក្រុមអាយុជាក់លាក់ ក្នុងជំណោមប្រជាជន ១.០០០នាក់។

អត្រាមរណភាពទារក (IMR)

អត្រាមរណភាពទារក ជាផលធៀបចំនួនមរណភាពរបស់ទារកអាយុក្រោម ១ ឆ្នាំ ក្នុងចំណោម ១.០០០ កំណើតរស់ នៅឆ្នាំដែលបានផ្តល់ឲ្យ។

អត្រាមរណភាពកុមារ (CMR)

អត្រាមរណភាពកុមារ ជាផលធៀបចំនួនមរណភាពកុមារអាយុចន្លោះ ១-៤ ឆ្នាំ ក្នុងចំណោមកុមារអាយុចន្លោះ ១-៤ ឆ្នាំ ក្នុងចំណោម ១.០០០នាក់ នៅឆ្នាំដែលបានផ្តល់ឲ្យ។

អត្រាមរណភាពមាតា (MMR)

ជាផលធៀបនៃចំនួនស្ត្រីដែលបានទទួលមរណភាពក្នុងអំឡុងពេលមានផ្ទៃពោះ អំឡុងពេលប្រសូត ឬក្នុងរយៈពេល ៤២ ថ្ងៃ ក្រោយពេលប្រសូត ក្នុងចំណោម ១០០.០០០ កំណើតរស់។

ការកំណត់អំពីពិការភាព

អនុសញ្ញាសិទ្ធិជនពិការត្រូវបានកំណត់ថាពិការភាព ជាលទ្ធផលអន្តរកម្មនៃមុខងាររវាងមនុស្សទូទៅ និងការចុះខ្សោយនៃរាងកាយ លក្ខខណ្ឌសុខភាព) ក្នុងបរិយាកាសប្រចាំថ្ងៃរបស់ពួកគេ និង)ឧបសគ្គក្នុងការចូលរួមពេញលេញ និងប្រសិទ្ធភាពមូលដ្ឋានស្មើភាពគ្នា ក្នុងការចូលរួមកិច្ចការសង្គម។ ការកំណត់និយមន័យនេះ គឺស្របនឹង ICF ការលើកឡើងថា ពិការភាពមិនមែនបញ្ហាវេជ្ជសាស្ត្រ ឬបញ្ហាលក្ខខណ្ឌសង្គមនោះទេ។ និយមន័យនេះបានឆ្លុះបញ្ចាំងពីទស្សនទាននៃពិការជាប្រភេទជំងឺធ្វើឲ្យមានការពិបាកបំពេញមុខងារ ពិការភាពវាស់វែងត្រូវឆ្លុះបញ្ចាំងតាមប្រភេទលំបាក ញែកដាច់ដោយឡែកពីគ្នា។ ក្នុងជំរឿនទូទៅប្រជាជននៅព្រះរាជាណាចក្រកម្ពុជា ឆ្នាំ២០១៩ បានអនុវត្តតាមកម្រងសំណួរពិការភាពដែលបានកំណត់តាមបទដ្ឋានក្រុមការងារវ៉ាស៊ីនតោនដែលបានអនុវត្តន៍ដោយ ICF ។ កម្រងសំណួរដែលបានអនុវត្តន៍ រួមមានប្រាំមួយសំណួរតាមមុខងារលំបាកប្រាំមួយ ដូចជាលំបាកក្នុងការមើល ទោះបីប្រើវ៉ែនតាក្តី លំបាកក្នុងការស្តាប់ ទោះបីប្រើគ្រឿងជំនួយស្តាប់ លំបាកក្នុងការដើរ ឬឡើងជណ្តើរ លំបាកក្នុងការចងចាំ ឬការគិត លំបាកក្នុងការថែទាំខ្លួនឯង ដូចជាងូតទឹក ស្លៀកពាក់ និងលំបាកក្នុងការទំនាក់ទំនងជាមួយអ្នកដ៏ទៃ ហើយកម្រិតនៃការលំបាកមាន គ្មានលំបាក លំបាកខ្លះ លំបាកខ្លាំង និងមិនអាចធ្វើអ្វីទាំងអស់។

ក្រុមការងារវ៉ាស៊ីនតោនបានកំណត់កម្រងសំណួរខ្លីអំពីពិការភាព ផ្តោតលើការវាស់វែងកម្រិតមុខងារលំបាកដែលជួបប្រទះនៅក្នុងប្រតិបត្តិសកម្មភាពមូលដ្ឋាន ប្រចាំថ្ងៃជាជាងលក្ខខណ្ឌសុខភាព ឬការចុះខ្សោយនៃរាងកាយ។ ការវាស់វែងនេះ ត្រូវបានបង្កើតឡើងក្នុងគោលបំណងធ្វើការប្រៀបធៀបជាអន្តរជាតិ ដោយរួមមានកម្រងសំណួរជាមូលដ្ឋានប៉ុណ្ណោះ ជាជាងសកម្មភាពស្មុគស្មាញដែលទទួលឥទ្ធិពលដោយវប្បធម៌ និងកត្តាសេដ្ឋកិច្ច សង្គមកិច្ចក្នុងបរិយាកាសនៅជុំវិញ។

ក្រុមការងារវ៉ាស៊ីនតោនស្តីពីស្ថិតិពិការបានផ្តល់អនុសាសន៍ថា ជនពិការត្រូវបានកំណត់ថាមានការលំបាកខ្លាំង ឬមិនអាចធ្វើអ្វីបានទាំងអស់ យ៉ាងហោចណាស់មានមួយក្នុងចំណោមមុខងារលំបាកទាំងប្រាំមួយ។

សំណួរពិការភាពប្រើក្នុងជំរឿនទូទៅប្រជាជននៅព្រះរាជាណាចក្រកម្ពុជា ឆ្នាំ២០១៩ សម្រាប់មនុស្សអាយុ ៥ ឆ្នាំឡើង រួមមាន ៖

១. តើអ្នកមានលំបាកមើលដែរឬទេ ទោះបីពាក់វ៉ែនតាក៏ដោយ?

ក. ទេ មិនលំបាកទេ

ខ. បាទ លំបាកខ្លះដែរ

គ. បាទ លំបាកខ្លាំង

ឃ. មិនអាចមើលឃើញសោះ

២. តើអ្នកមានលំបាកស្តាប់ដែរឬទេ ទោះបីប្រើឧបករណ៍ជំនួយក៏ដោយ?

ក. ទេ មិនលំបាកទេ

ខ. បាទ លំបាកខ្លះដែរ

គ. បាទ លំបាកខ្លាំង

ឃ. មិនអាចស្តាប់ឮសោះ

៣. តើអ្នកមានលំបាកក្នុងការផ្លាស់ទី ឬឡើងជណ្តើរដែរឬទេ?

ក. ទេ មិនលំបាកទេ

ខ. បាទ លំបាកខ្លះដែរ

គ. បាទ លំបាកខ្លាំង

ឃ. មិនអាចផ្លាស់ទី ឬឡើងជណ្តើរបានសោះ

៤. តើអ្នកមានលំបាកក្នុងការចងចាំ ឬការគិតដែរឬទេ?

ក. ទេ មិនលំបាកទេ

ខ. បាទ លំបាកខ្លះដែរ

គ. បាទ លំបាកខ្លាំង

ឃ. មិនអាចចងចាំ ឬគិតអ្វីបានសោះ

៥. តើអ្នកមានលំបាកក្នុងការថែទាំខ្លួន ឬស្លៀកពាក់ដែរឬទេ?

ក. ទេ មិនលំបាកទេ

ខ. បាទ លំបាកខ្លះដែរ

គ. បាទ លំបាកខ្លាំង

ឃ. មិនអាចធ្វើអ្វីបានទាំងអស់

៦. តើអ្នកមានលំបាកក្នុងការនិយាយ ឬទំនាក់ទំនងគ្នាដែរឬទេ?

ក. ទេ មិនលំបាកទេ

ខ. បាទ លំបាកខ្លះដែរ

គ. បាទ លំបាកខ្លាំង

ឃ. មិនអាចធ្វើអ្វីបានទាំងអស់

ផ្នែក ២

លទ្ធផលសរុបនៃប្រជាជន តាមបណ្តារាជធានី ខេត្ត

ការខុសគ្នារវាងលទ្ធផលបណ្តោះអាសន្ន និងលទ្ធផលចុងក្រោយនៃ
របាយការណ៍ជាតិ របស់ជំរឿនទូទៅប្រជាជននៅព្រះរាជាណាចក្រកម្ពុជា
តាមរាជធានី ខេត្ត ឆ្នាំ២០១៩

P-០១. បន្ទាយមានជ័យ
P-០២. បាត់ដំបង
P-០៣. កំពង់ចាម
P-០៤. កំពង់ឆ្នាំង
P-០៥. កំពង់ស្ពឺ
P-០៦. កំពង់ធំ
P-០៧. កំពត
P-០៨. កណ្តាល
P-០៩. កោះកុង
P-១០. ក្រចេះ
P-១១. មណ្ឌលគីរី
P-១២. ភ្នំពេញ
P-១៣. ព្រះវិហារ
P-១៤. ព្រៃវែង
P-១៥. ពោធិសាត់
P-១៦. រតនគីរី
P-១៧. សៀមរាប
P-១៨. ព្រះសីហនុ
P-១៩. ស្ទឹងត្រែង
P-២០. ស្វាយរៀង
P-២១. តាកែវ
P-២២. ឧត្តរមានជ័យ
P-២៣. កែប
P-២៤. ប៉ៃលិន
P-២៥. ត្បូងឃ្មុំ

ការខុសគ្នារវាងលទ្ធផលបណ្តោះអាសន្ន និងលទ្ធផលចុងក្រោយនៃរបាយការណ៍ជាតិ របស់ជំរឿនទូទៅ ប្រជាជននៅព្រះរាជាណាចក្រកម្ពុជា តាមរាជធានី ខេត្ត ឆ្នាំ២០១៩

រាជធានី ខេត្ត	ចំនួនប្រជាជន		ការខុសគ្នា	
	លទ្ធផលបណ្តោះអាសន្ន	លទ្ធផលចុងក្រោយ	ចំនួន	ភាគរយ
(១)	(២)	(៣)	(៤)	(៥)
សរុប	**១៥.២៨៨.៤៨៩**	**១៥.៥៥២.២១១**	**២៦៣.៧២២**	**១,៧**
បន្ទាយមានជ័យ	៨៥៩.៥៤៥	៨៦១.៨៨៣	២.៣៣៨	០,៣
បាត់ដំបង	៩៨៧.៤០០	៩៩៧.១៦៩	៩.៧៦៩	១,០
កំពង់ចាម	៨៩៥.៧៦៣	៨៩៩.៧៩១	៤.០២៨	០,៤
កំពង់ឆ្នាំង	៥២៥.៩៣២	៥២៧.០២៧	១.០៩៥	០,២
កំពង់ស្ពឺ	៨៧២.២១៩	៨៧៧.៥២៣	៥.៣០៤	០,៦
កំពង់ធំ	៦៧៧.២៦០	៦៨១.៥៤៩	៤.២៨៩	០,៦
កំពត	៥៩២.៨៤៥	៥៩៣.៨២៩	៩៨៤	០,២
កណ្តាល	១.១៩៥.៥៤៧	១.២០១.៥៨១	៦.០៣៤	០,៥
កោះកុង	១២៣.៦១៨	១២៥.៩០២	២.២៨៤	១,៨
ក្រចេះ	៣៧២.៨២៥	៣៧៤.៧៥៥	១.៩៣០	០,៥
មណ្ឌលគីរី	៨៨.៦៤៩	៩២.២១៣	៣.៥៦៤	៤,០
ភ្នំពេញ	២.១២៩.៣៧១	២.២៨១.៩៥១	១៥២.៥៨០	៧,២
ព្រះវិហារ	២៥១.៣៥២	២៥៤.៨២៧	៣.៤៧៥	១,៤
ព្រៃវែង	១.០៥៧.៤២៨	១.០៥៧.៧២០	២៩២	០,០
ពោធិសាត់	៤១១.៧៥៩	៤១៩.៩៥២	៨.១៩៣	២,០
រតនគីរី	២០៤.០២៧	២១៧.៤៥៣	១៣.៤២៦	៦,៦
សៀមរាប	១.០០៦.៥១២	១.០១៤.២៣៤	៧.៧២២	០,៨
ព្រះសីហនុ	៣០២.៨៨៧	៣១០.០៧២	៧.១៨៥	២,៤
ស្ទឹងត្រែង	១៥៩.៥៦៥	១៦៥.៧១៣	៦.១៤៨	៣,៩
ស្វាយរៀង	៥២៤.៥៥៤	៥២៥.៤៩៧	៩៤៣	០,២
តាកែវ	៨៩៩.៤៨៥	៩០០.៩១៤	១.៤២៩	០,២
ឧត្តរមានជ័យ	២៦១.២៥២	២៧៦.០៣៨	១៤.៧៨៦	៥,៧
កែប	៤១.៧៩៨	៤២.៦៦៥	៨៦៧	២,១
ប៉ៃលិន	៧១.៦០០	៧៥.១១២	៣.៥១២	៤,៩
ត្បូងឃ្មុំ	៧៧៥.២៩៦	៧៧៦.៨៤១	១.៥៤៥	០,២

តារាង P-01. ចំនួនប្រជាជនសរុប ខេត្តបន្ទាយមានជ័យ ឆ្នាំ២០១៩

ខេត្ត ស្រុក/ក្រុង/ខណ្ឌ សង្កាត់/ឃុំ		ចំនួនគ្រួសារ	ចំនួនប្រជាជន			ផលធៀបភេទ	ទំហំគ្រួសារមធ្យម
			សរុប	ប្រុស	ស្រី		
01	**បន្ទាយមានជ័យ**						
-	**សរុប**	**១៨៩.៥៨៨**	**៨៥៣.២៥២**	**៤២១.៤៨២**	**៤៣១.៧៧០**	**៩៧,៦**	**៤,៥**
-	**ទីប្រជុំជន**	**៦៨.៦៦០**	**៣១៣.១១៥**	**១៥៤.៧៨៨**	**១៥៨.៣២៧**	**៩៧,៨**	**៤,៦**
-	**ជនបទ**	**១២០.៩២៨**	**៥៤០.១៣៧**	**២៦៦.៦៩៤**	**២៧៣.៤៤៣**	**៩៧,៥**	**៤,៥**
១០២	**មង្គលបូរី**	**៣៧.៩២៣**	**១៨៧.២៨៦**	**៩៣.០៩២**	**៩៤.១៩៤**	**៩៨,៨**	**៤,៩**
១០២០១	បន្ទាយនាង	៤.៧៦៥	២៦.៤១៨	១៣.១៨៩	១៣.២២៩	៩៩,៧	៥,៥
១០២០២	បត់ត្រង់	១.៦៧១	៨.៤១៨	៤.១៣០	៤.២៨៨	៩៦,៣	៥,០
១០២០៣	ចំណោម	៤.២៨៣	១៩.៥៨៩	១០.០៤១	៩.៥៤៨	១០៥,២	៤,៦
១០២០៤	គោកបល្ល័ង្គ	១.៤៨៤	៧.៣៤៩	៣.៧១៨	៣.៦៣១	១០២,៤	៥,០
១០២០៥	គយម៉ែង	១.៧១០	៩.៣១៨	៤.៥៧២	៤.៧៤៦	៩៦,៣	៥,៤
១០២០៦	អូរប្រាសាទ	៣.៥៩២	១៧.៦៧៤	៨.៨២១	៨.៨៥៣	៩៩,៦	៤,៩
១០២០៧	ភ្នំតូច	៣.១១៥	១៣.៩១៧	៧.០៤០	៦.៨៧៧	១០២,៤	៤,៥
១០២០៨	រហាត់ទឹក	២.៩៩៧	១៣.៩៥៧	៦.៨៥៤	៧.១០៣	៩៦,៥	៤,៧
១០២០៩	ឫស្សីក្រោក	៥.១៥៨	២៥.៤៧៩	១២.៣០៤	១៣.១៧៥	៩៣,៤	៤,៩
១០២១០	សំបួរ	១.៨៧០	៨.១៥៩	៣.៩៧៤	៤.១៨៥	៩៥,០	៤,៤
១០២១១	សឿ	៣.៤៤២	១៩.៦៧៩	៩.៩៣៣	៩.៧៤៦	១០១,៩	៥,៧
១០២១២	ស្រះរាំង	១.៨៨៩	៧.៩៦៨	៣.៩៣៤	៤.០៣៤	៩៧,៥	៤,២
១០២១៣	តាឡំ	១.៩៤៧	៩.៣៦១	៤.៥៨២	៤.៧៧៩	៩៥,៩	៤,៨
១០៣	**ភ្នំស្រុក**	**១៥.០៥៧**	**៦៥.៩៤៥**	**៣២.១៦៣**	**៣៣.៧៨២**	**៩៥,២**	**៤,៤**
១០៣០១	ណាំតៅ	៣.៣៣៥	១៥.២៤៦	៧.៥១៤	៧.៧៣២	៩៧,២	៤,៦
១០៣០២	ប៉ោយចារ	២.៨៨២	១២.៨២៣	៦.២៥០	៦.៥៧៣	៩៥,១	៤,៤
១០៣០៣	ពន្លៃ	៣.៦៥៣	១៥.៦៣០	៧.៧៤៥	៧.៨៨៥	៩៨,២	៤,៣
១០៣០៤	ស្ពានស្រែង	១.០៥៣	៤.៥៧២	២.១៩៥	២.៣៧៧	៩២,៣	៤,៣
១០៣០៥	ស្រះជីក	១.៨១៩	៧.៧៣១	៣.៦៦៤	៤.០៦៧	៩០,១	៤,៣
១០៣០៦	ភ្នំដី	២.៣១៥	៩.៩៤៣	៤.៧៩៥	៥.១៤៨	៩៣,១	៤,៣

(*)ផ្អែកលើមូលដ្ឋានគ្រួសារធម្មតា រឺ គ្រួសារប្រក្រតី

តារាង P-01. ចំនួនប្រជាជនសរុប ខេត្តបន្ទាយមានជ័យ ឆ្នាំ២០១៩ (ត)

ខេត្ត ស្រុក/ក្រុង/ខណ្ឌ សង្កាត់/ឃុំ		ចំនួនគ្រួសារ	ចំនួនប្រជាជន			ផលធៀបភេទ	ទំហំគ្រួសារមធ្យម
			សរុប	ប្រុស	ស្រី		
១០៤	**ព្រះនេតព្រះ**	**២៦.៤៥០**	**១២៤.៩០២**	**៦១.៤១៥**	**៦៣.៤៨៧**	**៩៦,៧**	**៤,៧**
១០៤០១	ឈ្នួរមានជ័យ	១.៨២៩	៩.០៨០	៤.៤១២	៤.៦៦៨	៩៤,៥	៥,០
១០៤០២	ជប់ភារី	៣.៤៩៦	១៧.៩៧៥	៨.៧៦៩	៩.២០៦	៩៥,៣	៥,១
១០៤០៣	ភ្នំលៀប	៤.៣៧៩	២២.៦៥៩	១១.២៤៧	១១.៤១២	៩៨,៦	៥,២
១០៤០៤	ប្រាសាទ	២.០១១	៨.៤០៦	៤.០៨៥	៤.៣២១	៩៤,៥	៤,២
១០៤០៥	ព្រះនេត្រព្រះ	៤.០៥០	១៨.៤១៧	៩.១៦៧	៩.២៥០	៩៩,១	៤,៥
១០៤០៦	រហាល	២.៨៨០	១១.៨៨៧	៥.៩៥៣	៥.៩៣៤	១០០,៣	៤,១
១០៤០៧	ទានកាំ	១.២២១	៥.៨០៦	២.៩១២	២.៨៩៤	១០០,៦	៤,៨
១០៤០៨	ទឹកជោរ	៣.៣៨០	១៦.១២៥	៧.៦៨៩	៨.៤៣៦	៩១,១	៤,៨
១០៤០៩	បុស្សរ	៣.២០៤	១៤.៥៤៧	៧.១៨១	៧.៣៦៦	៩៧,៥	៤,៥
១០៥	**អូរជ្រៅ**	**១៤.២៨៨**	**៦៣.៤១៣**	**៣១.៣៦១**	**៣២.០៥២**	**៩៧,៨**	**៤,៤**
១០៥០១	ចង្ហា	១.៨៧៦	៨.១៩៨	៣.៩៣៧	៤.២៦១	៩២,៤	៤,៤
១០៥០២	កូប	២.២៨៦	១០.៤១១	៥.០៦៧	៥.៣៤៤	៩៤,៨	៤,៦
១០៥០៣	គុត្តសត	១.៥៣៣	៦.៧៤១	៣.២៥៨	៣.៤៨៣	៩៣,៥	៤,៤
១០៥០៥	សំរោង	២.២០៩	១០.៣៧៣	៥.២៥១	៥.១២២	១០២,៥	៤,៧
១០៥០៦	សូកី	១.២៤០	៥.៥៤៩	២.៧៩៤	២.៧៥៥	១០១,៤	៤,៥
១០៥០៧	សីង្គ	១.៨២៩	៦.៧៩០	៣.៣៤២	៣.៤៤៨	៩៦,៩	៣,៧
១០៥០៩	អូរបីជាន់	៣.៣១៥	១៥.៣៥១	៧.៧១២	៧.៦៣៩	១០១,០	៤,៦
១០៦	**ក្រុងសេរីសោភ័ណ្ឌ**	**២៣.០៦៦**	**៩៩.០១៩**	**៤៨.៨៨៣**	**៥០.១៣៦**	**៩៧,៥**	**៤,៣**
១០៦០២	កំពង់ស្វាយ	៥.៧៧៤	២៥.៧០១	១២.៥៥៩	១៣.១៤២	៩៥,៦	៤,៥
១០៦០៣	គោះពងសត្វ	១.១៧៦	៥.៥០៩	២.៧៦២	២.៧៤៧	១០០,៥	៤,៧
១០៦០៤	ម្កាក់	២.១៦៧	៨.៤២៥	៤.០៣៣	៤.៣៩២	៩១,៨	៣,៩
១០៦០៥	អូរអំបិល	៥.០៥៣	២១.៤៧១	១០.៦៣១	១០.៨៤០	៩៨,១	៤,២
១០៦០៦	ភ្នៀត	១.៥២៤	៦.២៤៦	៣.១៨៧	៣.០៥៩	១០៤,២	៤,១
១០៦០៧	ព្រះពន្លា	៣.៥៥២	១៥.៤៥៦	៧.៦៥៧	៧.៧៩៩	៩៨,២	៤,៤
១០៦០៨	ទឹកថ្លា	៣.៨២០	១៦.២១១	៨.០៥៤	៨.១៥៧	៩៨,៧	៤,២

(*)ផ្អែកលើមូលដ្ឋានគ្រួសារធម្មតា រឺ គ្រួសារប្រក្រតី

តារាង P-01. ចំនួនប្រជាជនសរុប ខេត្តបន្ទាយមានជ័យ ឆ្នាំ២០១៩ (ត)

ខេត្ត ស្រុក/ក្រុង/ខណ្ឌ សង្កាត់/ឃុំ		ចំនួនគ្រួសារ	ចំនួនប្រជាជន			ផលធៀបភេទ	ទំហំគ្រួសារមធ្យម
			សរុប	ប្រុស	ស្រី		
១០៧	**ថ្មពួក**	**១៨.៨៨៥**	**៧៦.៩២៦**	**៣៧.៨១៣**	**៣៩.១១៣**	**៩៦,៧**	**៤,១**
១០៧០១	បន្ទាយឆ្មារ	៤.៧៩១	១៩.៧៥២	៩.៩៦១	៩.៧៩១	១០១,៧	៤,១
១០៧០២	គោករមៀត	៥.៣២៤	២០.២៦០	៩.៨៤០	១០.៤២០	៩៤,៤	៣,៨
១០៧០៣	ភូមិថ្មី	២.០៨៣	៩.២៨៦	៤.៥៧៩	៤.៧០៧	៩៧,៣	៤,៥
១០៧០៤	ថ្មពួក	២.៤៤០	១០.១៤៥	៤.៨៩៣	៥.២៥២	៩៣,២	៤,២
១០៧០៥	គោកកបិន	២.១៣៨	៨.៥២៦	៤.១៩៥	៤.៣៣១	៩៦,៩	៤,០
១០៧០៦	គំរូ	២.១០៩	៨.៩៥៧	៤.៣៤៥	៤.៦១២	៩៤,២	៤,២
១០៨	**ស្វាយចេក**	**១៨.៧៧៤**	**៨១.១០៦**	**៤០.០៧៣**	**៤១.០៣៣**	**៩៧,៧**	**៤,៣**
១០៨០១	ផ្តាំ	៣.៣២៣	១៣.៦៧៨	៦.៨៣៦	៦.៨៤២	៩៩,៩	៤,១
១០៨០២	សារង្គ	១.៣៩២	៦.០៦៦	៣.០១១	៣.០៥៥	៩៨,៦	៤,៤
១០៨០៣	ស្លក្រាម	៣.៣១៩	១៥.២១៧	៧.៥៩០	៧.៦២៧	៩៩,៥	៤,៦
១០៨០៤	ស្វាយចេក	៣.១២០	១៣.២៦៧	៦.៥៦២	៦.៧០៥	៩៧,៩	៤,៣
១០៨០៥	តាបែន	១.២៩៤	៤.៨៧១	២.៣៩៥	២.៤៧៦	៩៦,៧	៣,៨
១០៨០៦	តាផូ	២.១១៥	៩.៤១៨	៤.៥០៧	៤.៩១១	៩១,៨	៤,៥
១០៨០៧	ទ្រាស	៣.១២៧	១៣.៧៤១	៦.៨១៤	៦.៩២៧	៩៨,៤	៤,៤
១០៨០៨	រលួស	១.០៨៤	៤.៨៤៨	២.៣៥៨	២.៤៩០	៩៤,៧	៤,៥
១០៩	**ម៉ាឡៃ**	**១២.៩១៥**	**៥៥.៧២១**	**២៧.៦៤៥**	**២៨.០៧៦**	**៩៨,៥**	**៤,៣**
១០៩០១	បឹងបេង	២.០៣៦	៨.៥០៧	៤.២២៥	៤.២៨២	៩៨,៧	៤,២
១០៩០២	ម៉ាឡៃ	២.០៦៦	៩.២៩៩	៤.៥៣០	៤.៧៦៩	៩៥,០	៤,៥
១០៩០៣	អូរសំព័រ	១.៤២៩	៥.៩៣៣	២.៨៦៣	៣.០៧០	៩៣,៣	៤,២
១០៩០៤	អូរស្រឡៅ	១.៤៦៣	៥.៨៤៩	២.៨៤២	៣.០០៧	៩៤,៥	៤,០
១០៩០៥	ទួលពង្រ	៣.៥៦៨	១៥.៦៤៥	៧.៩០៤	៧.៧៤១	១០២,១	៤,៤
១០៩០៦	តាគង់	២.៣៥៣	១០.៤៨៨	៥.២៨១	៥.២០៧	១០១,៤	៤,៥
១១០	**ក្រុងប៉ោយប៉ែត**	**២២.២៣០**	**៩៨.៩៣៤**	**៤៩.០៣៧**	**៤៩.៨៩៧**	**៩៨,៣**	**៤,៥**
១១០០១	និមិត្ត	៤.១៦៣	១៩.៤៥៩	៩.៥៤៨	៩.៩១១	៩៦,៣	៤,៧
១១០០២	ប៉ោយប៉ែត	១១.១៨៤	៤៨.៩៦០	២៤.២៦៥	២៤.៦៩៥	៩៨,៣	៤,៤
១១០០៣	ផ្សារកណ្តាល	៦.៨៨៣	៣០.៥១៥	១៥.២២៤	១៥.២៩១	៩៩,៦	៤,៤

(*)ផ្អែកលើមូលដ្ឋានគ្រួសារធម្មតា រឺ គ្រួសារប្រក្រតី

តារាង P-0២. ចំនួនប្រជាជនសរុប ខេត្តបាត់ដំបង ឆ្នាំ២0១៩

ខេត្ត ស្រុក/ក្រុង/ខណ្ឌ សង្កាត់/ឃុំ		ចំនួនគ្រួសារ	ចំនួនប្រជាជន			ផលធៀបភេទ	ទំហំគ្រួសារមធ្យម
			សរុប	ប្រុស	ស្រី		
0២	**បាត់ដំបង**						
-	**សរុប**	**២២៧.២៣៧**	**៩៨0.៣២៨**	**៤៧៩.៤៧៧**	**៥00.៨៥១**	**៩៥,៧**	**៤,៣**
-	**ទីប្រជុំជន**	**៤៥.៥៥៦**	**២00.៦0៧**	**៩៦.៥១៧**	**១0៤.0៩0**	**៩២,៧**	**៤,៤**
-	**ជនបទ**	**១៨១.៦៨១**	**៧៧៩.៧២១**	**៣៨២.៩៦0**	**៣៩៦.៧៦១**	**៩៦,៥**	**៤,៣**
២0១	**បាណន់**	**២១.0៥៧**	**៨៦.៤៨៦**	**៤២.២៥៩**	**៤៤.២២៧**	**៩៥,៦**	**៤,១**
២0១0១	កន្ធឹ ១	១.៣0៧	៥.២៤៤	២.៦៣៨	២.៦0៦	១0១,២	៤,0
២0១0២	កន្ធឹ ២	១.៣៣២	៥.៣២0	២.៦១២	២.៧0៨	៩៦,៥	៤,0
២0១0៣	បាយដំរាំ	១.២៦៣	៤.៩១៤	២.៣២៥	២.៥៨៩	៨៩,៨	៣,៩
២0១0៤	ឈើទាល	៣.៧១១	១៦.0១៧	៧.៦៧៩	៨.៣៣៨	៩២,១	៤,៣
២0១0៥	ចែងមានជ័យ	១.៧៣៣	៧.១៩៩	៣.៥៩៦	៣.៦0៣	៩៩,៨	៤,២
២0១0៦	ភ្នំសំពៅ	៣.៣២៥	១៣.៥0៣	៦.៤២៣	៧.0៨0	៩0,៧	៤,១
២0១0៧	ស្នឹង	៣.៧៩៧	១៤.៧៤៦	៧.២0៥	៧.៥៤១	៩៥,៥	៣,៩
២0១0៨	តាគ្រាម	៤.៥៨៩	១៩.៥៤៣	៩.៧៨១	៩.៧៦២	១00,២	៤,៣
២0២	**ថ្មគោល**	**២៤.២២៨**	**១0៥.៩៨២**	**៥១.៧៨១**	**៥៤.២0១**	**៩៥,៥**	**៤,៤**
២0២0១	តាពូង	២.៧៦៣	១១.៩៤៧	៥.៧៥៩	៦.១៨៨	៩៣,១	៤,៣
២0២0២	តាម៊ឺន	៣.២៣៤	១៤.៣២៨	៧.0១៩	៧.៣0៩	៩៦,0	៤,៤
២0២0៣	អូរតាគី	៣.៥៤៥	១៥.១២0	៧.៤៥៦	៧.៦៦៤	៩៧,៣	៤,៣
២0២0៤	ជ្រៃ	៣.៦៤៣	១៤.៩៣៨	៧.៣៣៩	៧.៥៩៩	៩៦,៦	៤,១
២0២0៥	អន្លង់រុន	៩៣២	៤.៤៧៨	២.២៦៥	២.២១៣	១0២,៣	៤,៨
២0២0៦	ជ្រោយស្តៅ	១.៧៦៤	៧.៨៤៤	៣.៧៨២	៤.0៦២	៩៣,១	៤,៤
២0២0៧	បឹងព្រីង	១.៩២១	៩.៥២២	៤.៦៦១	៤.៨៦១	៩៥,៩	៥,0
២0២0៨	គោកឃ្មុំ	២.៤១៣	១0.៦៤៩	៥.១៧៣	៥.៤៧៦	៩៤,៥	៤,៤
២0២0៩	បន្សាយត្រែង	២.0៧៧	៨.៤៣៨	៤.១២២	៤.៣១៦	៩៥,៥	៤,១
២0២១0	រូងជ្រៃ	១.៩៣៦	៨.៧១៨	៤.២0៥	៤.៥១៣	៩៣,២	៤,៥

(*)ផ្អែកលើមូលដ្ឋានគ្រួសារធម្មតា រឺ គ្រួសារប្រក្រតី

តារាង P-0២. ចំនួនប្រជាជនសរុប ខេត្តបាត់ដំបង ឆ្នាំ២0១៩ (ត)

ខេត្ត ស្រុក/ក្រុង/ខណ្ឌ សង្កាត់/ឃុំ		ចំនួនគ្រួសារ	ចំនួនប្រជាជន			ផលធៀបភេទ	ទំហំគ្រួសារមធ្យម
			សរុប	ប្រុស	ស្រី		
២0៣	**ក្រុងបាត់ដំបង**	**២៦.៨៩0**	**១១៩.២៥១**	**៥៦.៧២៣**	**៦២.៥២៨**	**៩0,៧**	**៤,៤**
២0៣0១	ទួលតាឯក	៣.១៣៣	១៤.១៣៨	៦.៦៤៩	៧.៤៨៩	៨៨,៨	៤,៥
២0៣0២	ព្រែកព្រះស្តេច	២.៥0៩	១១.0៤0	៥.៣១0	៥.៧៣0	៩២,៧	៤,៤
២0៣0៣	រតនៈ	៣.៣៤៣	១៤.៧៧៧	៦.៩៩៤	៧.៧៨៣	៨៩,៩	៤,៤
២0៣0៤	ចំការសំរោង	៣.១0៥	១៤.២៤២	៦.៧៤១	៧.៥0១	៨៩,៩	៤,៦
២0៣0៥	ស្លាកែត	១.៧១៧	៧.៥0២	៣.៤៨៣	៤.0១៩	៨៦,៧	៤,៤
២0៣0៦	ក្តុលដូនទាវ	១.៩៥៤	៨.៤៨៧	៤.0៧៣	៤.៤១៤	៩២,៣	៤,៣
២0៣0៧	អូរម៉ាល់	២.២0២	៩.៥៩២	៤.៥៦៨	៥.0២៤	៩0,៩	៤,៤
២0៣0៨	វត្តគរ	៣.១៧៩	១៣.៨៩៦	៦.៥៩៩	៧.២៩៧	៩0,៤	៤,៤
២0៣0៩	អូរចារ	៣.១១៦	១៤.១៨២	៦.៩៥៥	៧.២២៧	៩៦,២	៤,៦
២0៣១0	ស្វាយប៉ោ	២.៦៣២	១១.៣៩៥	៥.៣៥១	៦.0៤៤	៨៨,៥	៤,៣
២0៤	**បវេល**	**២២.១១៥**	**៩២.៣0៦**	**៤៤.៨៨៥**	**៤៧.៤២១**	**៩៤,៧**	**៤,២**
២0៤0១	បវេល	៥.៩៩៨	២៥.១៦៣	១២.១៨៣	១២.៩៨0	៩៣,៩	៤,២
២0៤0២	ខ្នាចរមាស	២.៤៦៨	១0.៥0៨	៥.0៩៥	៥.៤១៣	៩៤,១	៤,៣
២0៤0៣	ល្វា	២.៥៧0	១0.៦១១	៥.១១៨	៥.៤៩៣	៩៣,២	៤,១
២0៤0៤	ព្រៃខ្ពស់	២.៣៦២	១0.0៧៦	៤.៩១0	៥.១៦៦	៩៥,0	៤,៣
២0៤0៥	អំពិលប្រាំជើម	២.៨៧១	១២.៨២២	៦.២៩៥	៦.៥២៧	៩៦,៤	៤,៥
២0៤0៦	ក្តុលតាហែន	២.៤៩៩	១0.00៧	៤.៨៦២	៥.១៤៥	៩៤,៥	៤,0
២0៤0៧	ឃ្លាំងមាស	៨៤៧	២.៩២៣	១.៤៣៥	១.៤៨៨	៩៦,៤	៣,៥
២0៤0៨	បឹងប្រាំ	២.៥00	១0.១៩៦	៤.៩៨៧	៥.២0៩	៩៥,៧	៤,១
២0៥	**ឯកភ្នំ**	**១៥.៦៣២**	**៧១.១២0**	**៣៤.៦0៣**	**៣៦.៥១៧**	**៩៤,៨**	**៤,៥**
២0៥0១	ព្រែកនរិន្ទ	៣.១៩៤	១៣.៩៧0	៦.៨0៨	៧.១៦២	៩៥,១	៤,៤
២0៥0២	សំរោងក្នុង	២.៤0៧	១0.៩៩១	៥.២២៧	៥.៧៦៤	៩0,៧	៤,៦
២0៥0៣	ព្រែកខ្ពប	១.៨៣៦	៧.៩៧៣	៣.៧៥៧	៤.២១៦	៨៩,១	៤,៣
២0៥0៤	ព្រែកហ្លួង	១.៨៩៤	៩.១៥0	៤.៤0៥	៤.៧៤៥	៩២,៨	៤,៨
២0៥0៥	ពាមឯក	៣.២៣៧	១៤.៣៩0	៦.៩៣៥	៧.៤៥៥	៩៣,0	៤,៤
២0៥0៦	ព្រៃចាស់	១.0៦៨	៤.៧៧៣	២.៤៥៣	២.៣២0	១0៥,៧	៤,៥
២0៥0៧	កោះជីវាំង	១.៩៩៦	៩.៨៧៣	៥.0១៨	៤.៨៥៥	១0៣,៤	៤,៩

(*)ផ្អែកលើមូលដ្ឋានគ្រួសារធម្មតា រឺ គ្រួសារប្រក្រតី

តារាង P-0២. ចំនួនប្រជាជនសរុប ខេត្តបាត់ដំបង ឆ្នាំ២0១៩ (ត)

ខេត្ត ស្រុក/ក្រុង/ខណ្ឌ សង្កាត់/ឃុំ		ចំនួនគ្រួសារ	ចំនួនប្រជាជន			ផលធៀបភេទ	ទំហំគ្រួសារមធ្យម
			សរុប	ប្រុស	ស្រី		
២0៦	**មោងឫស្សី**	**២៤.១0៥**	**១0៣.៨៤១**	**៥0.២៥១**	**៥៣.៥៩0**	**៩៣,៨**	**៤,៣**
២0៦0១	មោង	៣.១៨៦	១៤.១២៣	៦.៧៥៣	៧.៣៧0	៩១,៦	៤,៤
២0៦0២	គារ	៣.៣៦១	១៤.៥២៤	៦.៩៧៦	៧.៥៤៨	៩២,៤	៤,៣
២0៦0៣	ព្រៃស្វាយ	២.៩៨៨	១២.២៧៨	៥.៩៦៤	៦.៣១៤	៩៤,៥	៤,១
២0៦0៤	ឫស្សីក្រាំង	២.៩៥៩	១២.៣៥៧	៦.0៧៦	៦.២៨១	៩៦,៧	៤,២
២0៦0៥	ជ្រៃ	២.២៣៦	១0.៣១៣	៤.៩៩៨	៥.៣១៥	៩៤,0	៤,៦
២0៦0៦	តាលាស់	១.៧៧៦	៧.៩៣៥	៣.៨១៨	៤.១១៧	៩២,៧	៤,៥
២0៦0៧	កកោះ	២.៦៦៦	១១.៦១៥	៥.៥៦៥	៦.0៥0	៩២,0	៤,៤
២0៦0៨	ព្រៃតូច	២.៣៦២	១0.0៦៣	៤.៩៣0	៥.១៣៣	៩៦,0	៤,៣
២0៦0៩	របស់មង្គល	២.៥៧១	១0.៦៣៣	៥.១៧១	៥.៤៦២	៩៤,៧	៤,១
២0៧	**រតនមណ្ឌល**	**៩.១៦៤**	**៣៨.៨៤៨**	**១៩.៤១២**	**១៩.៤៣៦**	**៩៩,៩**	**៤,២**
២0៧0១	ស្តៅ	២.១៤២	៨.៧៣៩	៤.២៨៥	៤.៤៥៤	៩៦,២	៤,១
២0៧0២	អណ្តើកហែប	១.១១៩	៤.៩៤0	២.៤៦៣	២.៤៧៧	៩៩,៤	៤,៤
២0៧0៣	ផ្លូវមាស	១.៣៧៥	៥.៨៦៥	២.៩៦៥	២.៩00	១0២,២	៤,៣
២0៧0៤	ត្រែង	២.៨៦៥	១២.១00	៦.0២0	៦.0៨0	៩៩,0	៤,២
២0៧0៥	រស្មីសង្ហារ	១.៦៦៣	៧.២0៤	៣.៦៧៩	៣.៥២៥	១0៤,៤	៤,៣
២0៨	**សង្កែ**	**២៤.២៩៤**	**១១១.១១៨**	**៥៤.0១១**	**៥៧.១0៧**	**៩៤,៦**	**៤,៦**
២0៨0១	អន្លង់វិល	៣.៥៤0	១៦.៤៧៩	៨.0១២	៨.៤៦៧	៩៤,៦	៤,៧
២0៨0២	នរា	១.0៩៤	៥.១0៦	២.៤៧២	២.៦៣៤	៩៣,៨	៤,៧
២0៨0៣	តាប៉ុន	៣.១៨៧	១៥.0១៦	៧.៤៧៧	៧.៥៣៩	៩៩,២	៤,៧
២0៨0៤	រកា	១.៧៥១	៨.0៣៨	៣.៩៤១	៤.0៩៧	៩៦,២	៤,៦
២0៨0៥	កំពង់ព្រះ	២.00៣	៩.២៩៧	៤.៥៧៥	៤.៧២២	៩៦,៩	៤,៦
២0៨0៦	កំពង់ព្រៀង	២.១៩៤	១0.១៧៨	៥.១១0	៥.0៦៨	១00,៨	៤,៦
២0៨0៧	រាំងកេសី	១.៧២៧	៧.៧៣៣	៣.៧៦0	៣.៩៧៣	៩៤,៦	៤,៥
២0៨0៨	អូរដំបង ១	២.៩៧២	១៣.0១១	៦.២១២	៦.៧៩៩	៩១,៤	៤,៤
២0៨0៩	អូរដំបង ២	២.៦៦១	១២.៣២៧	៥.៨១៤	៦.៥១៣	៨៩,៣	៤,៦
២0៨១0	វត្តតាមិម	៣.១៦៥	១៣.៩៣៣	៦.៦៣៨	៧.២៩៥	៩១,0	៤,៤

(*)ផ្អែកលើមូលដ្ឋានគ្រួសារធម្មតា រឺ គ្រួសារប្រក្រតី

តារាង P-0២. ចំនួនប្រជាជនសរុប ខេត្តបាត់ដំបង ឆ្នាំ២0១៩ (ត)

ខេត្ត ស្រុក/ក្រុង/ខណ្ឌ សង្កាត់/ឃុំ		ចំនួនគ្រួសារ	ចំនួនប្រជាជន			ផលធៀបភេទ	ទំហំគ្រួសារមធ្យម
			សរុប	ប្រុស	ស្រី		
២0៩	**សំឡូត**	**១0.៥៣១**	**៤៣.៧១៥**	**២២.១១៤**	**២១.៦0១**	**១0២,៤**	**៤,២**
២0៩0១	តាតោក	៨៤៦	៣.៦៣៤	១.៨៥0	១.៧៨៤	១0៣,៧	៤,៣
២0៩0២	កំពង់ល្ពៅ	១.៨៧៤	៧.៤២១	៣.៨៦៩	៣.៥៥២	១0៨,៩	៤,0
២0៩0៣	អូរសំរិល	១.១៨៧	៥.៣៦៥	២.៧១១	២.៦៥៤	១0២,១	៤,៥
២0៩0៤	ស៊ុង	១.៤៨៩	៦.៣២៩	៣.១៤៧	៣.១៨២	៩៨,៩	៤,៣
២0៩0៥	សំឡូត	១.៨៨៤	៧.៧៨៨	៣.៩៤៤	៣.៨៤៤	១0២,៦	៤,១
២0៩0៦	មានជ័យ	១.0៥៩	៤.៤៥0	២.២២១	២.២២៩	៩៩,៦	៤,២
២0៩0៧	តាសាញ	២.១៩២	៨.៧២៨	៤.៣៧២	៤.៣៥៦	១00,៤	៤,0
២១0	**សំពៅលូន**	**៨.៩១៧**	**៣៧.៣២៣**	**១៨.៦៤៧**	**១៨.៦៧៦**	**៩៩,៨**	**៤,២**
២១00១	សំពៅលូន	៥0៥	១.៦៨២	៨៣៧	៨៤៥	៩៩,១	៣,៣
២១00២	អង្គរបាន	៥0២	១.៩៤៧	៩៨៥	៩៦២	១0២,៤	៣,៩
២១00៣	តាស្គា	១.១៨0	៤.៩៦៧	២.៤៨៧	២.៤៨0	១00,៣	៤,២
២១00៤	សន្តិភាព	២.៩៥៦	១២.២១៨	៦.១៦៩	៦.0៤៩	១0២,0	៤,១
២១00៥	សេរីមានជ័យ	២.៣៦៤	១0.៧៧៨	៥.៣0១	៥.៤៧៧	៩៦,៨	៤,៦
២១00៦	ជ្រៃសីមា	១.៤១0	៥.៧៣១	២.៨៦៨	២.៨៦៣	១00,២	៤,១
២១១	**ភ្នំព្រឹក**	**១0.២៩១**	**៤៤.៧៤១**	**២២.៣៧៧**	**២២.៣៦៤**	**១00,១**	**៤,៣**
២១១0១	ភ្នំព្រឹក	១.0៦៣	៤.២៩១	២.១១២	២.១៧៩	៩៦,៩	៤,0
២១១0២	ពេជ្រចិន្តា	២.៩២១	១២.៧២៩	៦.៤៣៤	៦.២៩៥	១0២,២	៤,៤
២១១0៣	បួរ	៣.៣៤៨	១៤.៦៧៧	៧.២៨១	៧.៣៩៦	៩៨,៤	៤,៤
២១១0៤	បារាំងធ្លាក់	១.៧២២	៧.៤៣0	៣.៦៤៣	៣.៧៨៧	៩៦,២	៤,៣
២១១0៥	អូរដំដែល	១.២៣៧	៥.៦១៤	២.៩0៧	២.៧0៧	១0៧,៤	៤,៥
២១២	**កំរៀង**	**១២.៧៣៣**	**៥៣.0៧៦**	**២៦.៥៨៣**	**២៦.៤៩៣**	**១00,៣**	**៤,២**
២១២0១	កំរៀង	១.៥៨៩	៦.៤៧៩	៣.២៣៤	៣.២៤៥	៩៩,៧	៤,១
២១២0២	បឹងរាំង	៣.១៩0	១៣.៦៥១	៦.៨១៨	៦.៨៣៣	៩៩,៨	៤,៣
២១២0៣	អូរដា	១.៩៧0	៨.២៩២	៤.១៧0	៤.១២២	១0១,២	៤,២
២១២0៤	ត្រាង	១.៨៧១	៧.៧៥៨	៣.៩0៧	៣.៨៥១	១0១,៥	៤,១
២១២0៥	តាសែន	១.៤៥៨	៦.៣១៨	៣.១៤១	៣.១៧៧	៩៨,៩	៤,៣
២១២0៦	តាក្រី	២.៦៥៥	១0.៥៧៨	៥.៣១៣	៥.២៦៥	១00,៩	៤,0

(*)ផ្អែកលើមូលដ្ឋានគ្រួសារធម្មតា រឺ គ្រួសារប្រក្រតី

តារាង P-0២. ចំនួនប្រជាជនសរុប ខេត្តបាត់ដំបង ឆ្នាំ២0១៩ (ក)

ខេត្ត ស្រុក/ក្រុង/ខណ្ឌ សង្កាត់/ឃុំ		ចំនួនគ្រួសារ	ចំនួនប្រជាជន			ផលធៀបភេទ	ទំហំគ្រួសារមធ្យម
			សរុប	ប្រុស	ស្រី		
២១៣	**គាស់ក្រឡ**	**៧.២៧៦**	**៣0.១៩២**	**១៥.0៣៨**	**១៥.១៥៤**	**៩៩,២**	**៤,១**
២១៣0១	ធិបតី	២.១៨៩	៨.៦៦១	៤.២៤៤	៤.៤១៧	៩៦,១	៤,0
២១៣0២	គាស់ក្រឡ	៩៦0	៤.0៦៤	២.0៤៦	២.0១៨	១0១,៤	៤,២
២១៣0៣	ហប់	៦១៤	២.៤៨៥	១.២២៧	១.២៥៨	៩៧,៥	៤,0
២១៣0៤	ព្រះផុស	៨៨៤	៣.៩៦១	១.៩៩៩	១.៩៦២	១0១,៩	៤,៥
២១៣0៥	ដូនបា	១.៥២១	៦.៤0៥	៣.២១0	៣.១៩៥	១00,៥	៤,២
២១៣0៦	ឆ្នាល់មាន់	១.១0៨	៤.៦១៦	២.៣១២	២.៣0៤	១00,៣	៤,២
២១៤	**រុក្ខគីរី**	**១0.00៤**	**៤២.៣២៩**	**២0.៧៩៣**	**២១.៥៣៦**	**៩៦,៥**	**៤,២**
២១៤0១	ព្រៃកដឹក	១.៩៧៥	៨.៣២៨	៤.00១	៤.៣២៧	៩២,៥	៤,២
២១៤0២	ព្រៃត្រឡាច	១.៦៣៧	៧.២៥៤	៣.៦៧៤	៣.៥៨0	១0២,៦	៤,៤
២១៤0៣	មុខរាហ៍	១.៧៧៨	៧.៤៩៩	៣.៦១៦	៣.៨៨៣	៩៣,១	៤,២
២១៤0៤	ស្តុកប្រវឹក	២.៨៤៣	១១.៨៣៥	៥.៨១៦	៦.0១៩	៩៦,៦	៤,២
២១៤0៥	បាសាក់	១.៧៧១	៧.៤១៣	៣.៦៨៦	៣.៧២៧	៩៨,៩	៤,២

(*)ផ្អែកលើមូលដ្ឋានគ្រួសារធម្មតា រឺ គ្រួសារប្រក្រតី

តារាង P-០៣. ចំនួនប្រជាជនសរុប ខេត្តកំពង់ចាម ឆ្នាំ២០១៩

ខេត្ត ស្រុក/ក្រុង/ខណ្ឌ សង្កាត់/ឃុំ		ចំនួនគ្រួសារ	ចំនួនប្រជាជន			ផលធៀបភេទ	ទំហំគ្រួសារមធ្យម
			សរុប	ប្រុស	ស្រី		
០៣	**កំពង់ចាម**						
-	**សរុប**	**២១៧.១៩៧**	**៨៨៧.១២១**	**៤២២.៨៧៣**	**៤៦៤.២៤៨**	**៩១,១**	**៤,១**
-	**ទីប្រជុំជន**	**៣០.៣៨៦**	**១២៧.៤៥៣**	**៦០.៥៩១**	**៦៦.៨៦២**	**៩០,៦**	**៤,២**
-	**ជនបទ**	**១៨៦.៨១១**	**៧៥៩.៦៦៨**	**៣៦២.២៨២**	**៣៩៧.៣៨៦**	**៩១,២**	**៤,១**
៣០១	**បាធាយ**	**២៦.០៨៤**	**១០៦.៩៩៧**	**៥១.១៦២**	**៥៥.៨៣៥**	**៩១,៦**	**៤,១**
៣០១០១	បាធាយ	៣.៤៣៧	១៣.៥៧៣	៦.៥៣២	៧.០៤១	៩២,៨	៣,៩
៣០១០២	ច្បារអំពៅ	១.២៦៣	៥.២៨០	២.៥៣៨	២.៧៤២	៩២,៦	៤,២
៣០១០៣	ជាលា	១.៦១៤	៦.៩៨១	៣.៣៦២	៣.៦១៩	៩២,៩	៤,៣
៣០១០៤	ជើងព្រៃ	១.៨២៨	៧.៥៥៦	៣.៥៧៨	៣.៩៧៨	៨៩,៩	៤,១
៣០១០៥	មេព្រីង	១.៥០៧	៦.១៩៦	២.៩១៦	៣.២៨០	៨៨,៩	៤,១
៣០១០៦	ផ្អាវ	១.៦៦២	៦.៩៦៧	៣.២៨៨	៣.៦៧៩	៨៩,៤	៤,២
៣០១០៧	សំបូរ	៣.១៤៩	១២.៤៩៧	៦.១០៨	៦.៣៨៩	៩៥,៦	៤,០
៣០១០៨	សណ្តែក	២.៩៧៨	១១.៤២២	៥.៣១៨	៦.១០៤	៨៧,១	៣,៨
៣០១០៩	តាំងក្រាំង	២.៣៨៧	៩.៩៩៣	៤.៨៤៤	៥.១៤៩	៩៤,១	៤,២
៣០១១០	តាំងក្រសាំង	១.៩៨៤	៨.៤៨០	៣.៩៨០	៤.៥០០	៨៨,៤	៤,៣
៣០១១១	ត្រប់	២.២៧៣	៩.៩៧៧	៤.៨៤៩	៥.១២៨	៩៤,៦	៤,៤
៣០១១២	ទំនប់	២.០០២	៨.០៧៥	៣.៨៤៩	៤.២២៦	៩១,១	៤,០
៣០២	**ចំការលើ**	**៥.១៦០**	**៥.១៦០**	**៥.១៦០**	**៥.១៦០**	**១០០,០**	**១,០**
៣០២០១	បុសខ្នុរ	៥.១៦០	២១.១៣៥	១០.២២៨	១០.៩០៧	៩៣,៨	៤,១
៣០២០២	ចំការអណ្តូង	២.៦៤០	១០.៧២៥	៥.២២០	៥.៥០៥	៩៤,៨	៤,១
៣០២០៣	ជរោ	២.៩០៦	១២.៣៨៩	៥.៩០១	៦.៤៨៨	៩១,០	៤,៣
៣០២០៤	ល្វាលើ	១.៦៧៤	៦.៦៨៨	៣.២២៣	៣.៤៦៥	៩៣,០	៤,០
៣០២០៥	ស្តឹ	២.៨៦៥	១១.៧៧៩	៥.៥៦៧	៦.២១២	៨៩,៦	៤,១
៣០២០៦	ស្វាយទាប	៤.៦៩៥	២០.១៣៨	៩.៧៨៨	១០.៣៥០	៩៤,៦	៤,៣
៣០២០៧	តាអុង	២.៥៣៨	១០.៩៤៦	៥.២៧០	៥.៦៧៦	៩២,៨	៤,៣
៣០២០៨	តាប្រុក	១.៨០២	៧.៨៧៥	៣.៧៥៩	៤.១១៦	៩១,៣	៤,៤

(*)ផ្អែកលើមូលដ្ឋានគ្រួសារធម្មតា រឺ គ្រួសារប្រក្រតី

តារាង P-០៣. ចំនួនប្រជាជនសរុប ខេត្តកំពង់ចាម ឆ្នាំ២០១៩ (ត)

ខេត្ត ស្រុក/ក្រុង/ខណ្ឌ សង្កាត់/ឃុំ		ចំនួនគ្រួសារ	ចំនួនប្រជាជន			ផលធៀបភេទ	ទំហំគ្រួសារមធ្យម
			សរុប	ប្រុស	ស្រី		
៣០៣	**ជើងព្រៃ**	**២៣.២០១**	**៩២.៨៩៨**	**៤៤.១៦៥**	**៤៨.៧៣៣**	**៩០,៦**	**៤,០**
៣០៣០១	ខ្នុរដំបង	១.៨៤៩	៧.៥៦៣	៣.៥៤៧	៤.០១៦	៨៨,៣	៤,១
៣០៣០២	គោករវៀង	១.១២៤	៤.៤៩៦	២.០៦៨	២.៤២៨	៨៥,២	៤,០
៣០៣០៣	ផ្តៅជុំ	២.០៨៨	៨.១២៧	៣.៨៦២	៤.២៦៥	៩០,៦	៣,៩
៣០៣០៤	ព្រៃចារ	១.៩៤៦	៧.៦០៦	៣.៧១៣	៣.៨៩៣	៩៥,៤	៣,៩
៣០៣០៥	ព្រីងជ្រុំ	១.៧៩៣	៦.២៣៥	២.៩៣៣	៣.៣០២	៨៨,៨	៣,៥
៣០៣០៦	សំពងជ័យ	៣.៧៣៩	១៤.៩៥២	៧.០៣៥	៧.៩១៧	៨៨,៩	៤,០
៣០៣០៧	ស្តើងជ័យ	៣.៣១៦	១២.៧៤០	៦.០៤៨	៦.៦៩២	៩០,៤	៣,៨
៣០៣០៨	សូទិព្វ	៣.៣៧៥	១៤.៩០៨	៧.៣១៥	៧.៥៩៣	៩៦,៣	៤,៤
៣០៣០៩	ស្រម៉ែរ	២.៣៥២	៩.៥៥២	៤.៤៩៧	៥.០៥៥	៨៩,០	៤,១
៣០៣១០	ត្រពាំងគរ	១.៦១៩	៦.៧១៩	៣.១៤៧	៣.៥៧២	៨៨,១	៤,២
៣០៥	**ក្រុងកំពង់ចាម**	**៨.៧៩៩**	**៣៨.៣៦៥**	**១៨.២២៩**	**២០.១៣៦**	**៩០,៥**	**៤,៤**
៣០៥០១	បឹងកុក	២.០៧៣	៩.០៤៦	៤.៣៣៣	៤.៧១៣	៩១,៩	៤,៤
៣០៥០២	កំពង់ចាម	១.១៣៣	៤.៩១២	២.២៨៥	២.៦២៧	៨៧,០	៤,៣
៣០៥០៣	សំបួរមាស	៣.១៦៨	១៤.១៧៧	៦.៨១៨	៧.៣៥៩	៩២,៦	៤,៥
៣០៥០៤	វាលវង់	២.៤២៥	១០.២៣០	៤.៧៩៣	៥.៤៣៧	៨៨,២	៤,២
៣០៦	**កំពង់សៀម**	**២២.៤៥៧**	**៩៤.៧២៩**	**៤៥.២៦១**	**៤៩.៤៦៨**	**៩១,៥**	**៤,២**
៣០៦០១	អំពិល	៣.៧៦២	១៦.១១០	៧.៦៦៩	៨.៤៤១	៩០,៩	៤,៣
៣០៦០២	ហាន់ជ័យ	១.១៣៦	៤.៨៩១	២.៣៤២	២.៥៤៩	៩១,៩	៤,៣
៣០៦០៣	កៀនជ្រៃ	៧០៥	៣.០៣០	១.៥០៤	១.៥២៦	៩៨,៦	៤,៣
៣០៦០៤	គគរ	១.០២៣	៤.១៥៦	១.៩៤៥	២.២១១	៨៨,០	៤,១
៣០៦០៥	កោះមិត្ត	១.០១៤	៤.១៤៣	១.៩៤៤	២.១៩៩	៨៨,៤	៤,១
៣០៦០៦	កោះរកា	១.៨៥១	៧.៧៧២	៣.៦៤៣	៤.១២៩	៨៨,២	៤,២
៣០៦០៧	កោះសំរោង	៧៩៦	២.៧៩៣	១.២៨៩	១.៥០៤	៨៥,៧	៣,៥
៣០៦០៨	កោះទន្លឹម	៦៦៣	២.៥៦១	១.១៧២	១.៣៨៩	៨៤,៤	៣,៩
៣០៦០៩	ក្រឡា	២.៣៥៧	១០.៣៩០	៥.០៣៥	៥.៣៥៥	៩៤,០	៤,៤
៣០៦១០	អូរស្វាយ	១.៦៧៦	៧.០៣៣	៣.៤០៤	៣.៦២៩	៩៣,៨	៤,២
៣០៦១១	រអាង	១.៤១៩	៦.២៤៧	៣.០១២	៣.២៣៥	៩៣,១	៤,៤
៣០៦១២	រំចេក	៧២៤	៣.២៣៥	១.៥៦៥	១.៦៧០	៩៣,៧	៤,៥
៣០៦១៣	ស្រែក	១.៦៧៩	៧.៣៨៨	៣.៦២៨	៣.៧៦០	៩៦,៥	៤,៤
៣០៦១៤	ទ្រាន	២.១១៥	៨.៥៨៨	៤.១៣២	៤.៤៥៦	៩២,៧	៤,១
៣០៦១៥	វិហារធំ	១.៥៣៧	៦.៣៩២	២.៩៧៧	៣.៤១៥	៨៧,២	៤,២

(*)ផ្អែកលើមូលដ្ឋានគ្រួសារធម្មតា រឺ គ្រួសារប្រក្រតី

តារាង P-០៣. ចំនួនប្រជាជនសរុប ខេត្តកំពង់ចាម ឆ្នាំ២០១៩ (ត)

ខេត្ត ស្រុក/ក្រុង/ខណ្ឌ សង្កាត់/ឃុំ		ចំនួនគ្រួសារ	ចំនួនប្រជាជន			ផលធៀបភេទ	ទំហំគ្រួសារមធ្យម
			សរុប	ប្រុស	ស្រី		
៣០៧	**កងមាស**	**២០.៧៩៣**	**៨៥.៤៨៨**	**៤០.៥២៧**	**៤៤.៩៦១**	**៩០,១**	**៤,១**
៣០៧០១	អង្គរបាន	១.៩២៣	៧.៦៥១	៣.៥៦៣	៤.០៨៨	៨៧,២	៤,០
៣០៧០២	កងតាណឹង	២.០៦១	៩.៩១៥	៤.៧១៤	៥.២០១	៩០,៦	៤,៨
៣០៧០៣	ខ្ចៅ	២.០២៥	៨.៧១១	៤.១៥១	៤.៥៦០	៩១,០	៤,៣
៣០៧០៤	ពាមដីកង	១.៦០០	៦.២១០	២.៨៩៣	៣.៣១៧	៨៧,២	៣,៩
៣០៧០៥	ព្រៃកកុយ	២.២២៥	៨.៦១៤	៤.១៨៩	៤.៤២៥	៩៤,៧	៣,៩
៣០៧០៦	ព្រៃកក្របៅ	២.០៣៣	៧.៨៦០	៣.៦៣៣	៤.២២៧	៨៥,៩	៣,៩
៣០៧០៧	រាយប៉ាយ	២.៣៣១	៨.៩៣៧	៤.២៧២	៤.៦៦៥	៩១,៦	៣,៨
៣០៧០៨	រកាអារ	១.៥៦៥	៦.៩២៤	៣.៣៦៩	៣.៥៥៥	៩៤,៨	៤,៤
៣០៧០៩	រកាគយ	១.៧៦០	៧.១១៦	៣.៣៤៤	៣.៧៧២	៨៨,៧	៤,០
៣០៧១០	ស្តៅ	១.១៨៨	៤.៩០៦	២.៣០៧	២.៥៩៩	៨៨,៨	៤,១
៣០៧១១	សូរគង	២.០៨២	៨.៦៤៤	៤.០៩២	៤.៥៥២	៨៩,៩	៤,២
៣០៨	**កោះសូទិន**	**១៣.០២១**	**៤៨.០៦៩**	**២២.១៥៥**	**២៥.៩១៤**	**៨៥,៥**	**៣,៧**
៣០៨០១	កំពង់រាប	១.៤០៥	៥.៦៤០	២.៦៦៧	២.៩៧៣	៨៩,៧	៤,០
៣០៨០២	កោះសូទិន	២.១០៧	៧.៦៦២	៣.៥៩៤	៤.០៦៨	៨៨,៣	៣,៦
៣០៨០៣	ល្វេ	២.០៨៨	៧.៣៣៥	៣.៣១៨	៤.០១៧	៨២,៦	៣,៥
៣០៨០៤	មហាលាភ	១.៣១៥	៤.៨២៤	២.២១៤	២.៦១០	៨៤,៨	៣,៧
៣០៨០៥	មហាខ្ទង	១.៦០៩	៦.០៤៣	២.៧១៧	៣.៣២៦	៨១,៧	៣,៨
៣០៨០៦	ពាមប្រឡោះ	១.៧៨០	៦.៤៨៨	២.៩៩៤	៣.៤៩៤	៨៥,៧	៣,៦
៣០៨០៧	ពង្រ	៨៣២	២.៨៨០	១.៣២០	១.៥៦០	៨៤,៦	៣,៥
៣០៨០៨	ព្រៃកតានង់	១.៨៨៥	៧.១៩៧	៣.៣៣១	៣.៨៦៦	៨៦,២	៣,៨

(*)ផ្អែកលើមូលដ្ឋានគ្រួសារធម្មតា រឺ គ្រួសារប្រក្រតី

តារាង P-០៣. ចំនួនប្រជាជនសរុប ខេត្តកំពង់ចាម ឆ្នាំ២០១៩ (ត)

ខេត្ត ស្រុក/ក្រុង/ខណ្ឌ សង្កាត់/ឃុំ		ចំនួនគ្រួសារ	ចំនួនប្រជាជន			ផលធៀបភេទ	ទំហំគ្រួសារមធ្យម
			សរុប	ប្រុស	ស្រី		
៣១៣	**ព្រៃឈរ**	**៣៣.៥៧២**	**១៣៣.៧១២**	**៦៣.២២៨**	**៧០.៤៨៤**	**៨៩,៧**	**៤,០**
៣១៣០១	បារាយណ៍	២.៥៤៩	៩.៩៩៦	៤.៧៧៨	៥.២១៨	៩១,៦	៣,៩
៣១៣០២	បឹងណាយ	៣.១៧៨	១២.៩២២	៦.២២៩	៦.៦៩៣	៩៣,១	៤,១
៣១៣០៣	ជ្រៃវៀន	៣.៩១៣	១៥.៣៦៣	៧.៣៥៦	៨.០០៧	៩១,៩	៣,៩
៣១៣០៤	ខ្វិតធំ	១.៥១៧	៥.៥០៨	២.៤៦៤	៣.០៤៤	៨០,៩	៣,៦
៣១៣០៥	គរ	២.៧៥៥	១០.៧៣៩	៥.០៧៥	៥.៦៦៤	៨៩,៦	៣,៩
៣១៣០៦	ក្រូច	១.៤៩៨	៦.០៦១	២.៨៨៦	៣.១៧៥	៩០,៩	៤,០
៣១៣០៧	ល្វា	១.៩៦៨	៧.៦៦៩	៣.៦៩៦	៣.៩៧៣	៩៣,០	៣,៩
៣១៣០៨	មៀន	៣.៣២៧	១៣.៩០១	៦.៦៦២	៧.២៣៩	៩២,០	៤,២
៣១៣០៩	ព្រៃឈរ	៧៤៨	២.៧៦៩	១.៣១២	១.៤៥៧	៩០,០	៣,៧
៣១៣១០	សូរ្យសែន	១.៣២៥	៥.៧០១	២.៦៥១	៣.០៥០	៨៦,៩	៤,៣
៣១៣១១	សំរោង	១.៩១០	៧.៣៣៤	៣.៣៩៦	៣.៩៣៨	៨៦,២	៣,៨
៣១៣១២	ស្រង៉ែ	១.៥៨២	៦.៨៥៤	៣.១៥៧	៣.៦៩៧	៨៥,៤	៤,៣
៣១៣១៣	ឬពួន	២.១០៩	៨.៥២០	៤.០១៦	៤.៥០៤	៨៩,២	៤,០
៣១៣១៤	តុងរ៉ុង	១.៦៧២	៦.៥៤១	៣.០៦៩	៣.៤៧២	៨៨,៤	៣,៩
៣១៣១៥	ត្រពាំងព្រះ	៣.៥២១	១៣.៨៣៤	៦.៤៨១	៧.៣៥៣	៨៨,១	៣,៩
៣១៤	**ស្រីសន្ធរ**	**២០.២៦៨**	**៨១.៦៨៧**	**៣៨.៥៨៩**	**៤៣.០៩៨**	**៨៩,៥**	**៤,០**
៣១៤០១	បារាយណ៍	១.៥៧២	៦.៥៤៥	៣.១៥៩	៣.៣៨៦	៩៣,៣	៤,២
៣១៤០២	ជីបាល	៨៧៣	៣.៦៤៥	១.៨០៨	១.៨៣៧	៩៨,៤	៤,២
៣១៤០៣	ខ្នារស	៨១៩	៣.៤១០	១.៦១៩	១.៧៩១	៩០,៤	៤,២
៣១៤០៤	កោះអណ្តែត	១.០២៦	៣.៨៤៤	១.៧៧៨	២.០៦៦	៨៦,១	៣,៧
៣១៤០៥	មានជ័យ	១.៨៦៩	៨.១៥៩	៣.៨៦៨	៤.២៩១	៩០,១	៤,៤
៣១៤០៦	ផ្ទះកណ្តាល	១.០៨៤	៤.២១២	១.៩៤៦	២.២៦៦	៨៥,៩	៣,៩
៣១៤០៧	ប្រាំយ៉ាម	១.១៩៨	៥.០៣៥	២.៣៥៣	២.៦៨២	៨៧,៧	៤,២
៣១៤០៨	ព្រៃកដំបូក	២.២៦១	៨.៧៣៩	៤.១១២	៤.៦២៧	៨៨,៩	៣,៩
៣១៤០៩	ព្រៃកពោធិ	២.៧៨០	១១.៤៣៣	៥.៣២៨	៦.១០៥	៨៧,៣	៤,១
៣១៤១០	ព្រៃករំដេង	២.២៤៣	៨.៨២២	៤.១៨៤	៤.៦៣៨	៩០,២	៣,៩
៣១៤១១	ឫស្សីស្រុក	១.២៤៨	៤.៣៥៦	២.០៤៣	២.៣១៣	៨៨,៣	៣,៥
៣១៤១២	ស្វាយពោធិ	១.៤៤៩	៦.០១៨	២.៨៣២	៣.១៨៦	៨៨,៩	៤,២
៣១៤១៣	ស្វាយខ្សាច់ភ្នំ	១.១០០	៤.៣១២	២.០១៧	២.២៩៥	៨៧,៩	៣,៩
៣១៤១៤	ទងត្រឡាច	៧៤៦	៣.១៥៧	១.៥៤២	១.៦១៥	៩៥,៥	៤,២

(*)ផ្អែកលើមូលដ្ឋានគ្រួសារធម្មតា រឺ គ្រួសារប្រក្រតី

តារាង P-០៣. ចំនួនប្រជាជនសរុប ខេត្តកំពង់ចាម ឆ្នាំ២០១៩ (ត)

ខេត្ត ស្រុក/ក្រុង/ខណ្ឌ សង្កាត់/ឃុំ		ចំនួនគ្រួសារ	ចំនួនប្រជាជន			ផលធៀបភេទ	ទំហំគ្រួសារមធ្យម
			សរុប	ប្រុស	ស្រី		
៣១៥	**ស្ទឹងត្រង់**	**២៤.៧២២**	**១០៣.៥០១**	**៥០.៦០១**	**៥២.៩០០**	**៩៥,៧**	**៤,២**
៣១៥០១	អារក្សត្នោត	១.៧៥២	៧.៣៨៩	៣.៦៥៧	៣.៧៣២	៩៨,០	៤,២
៣១៥០៣	ជងក្តារ	២.១៥៩	៩.៣៤៨	៤.៦២២	៤.៧២៦	៩៧,៨	៤,៣
៣១៥០៤	ខ្ពបតាងួន	១.៨៣៧	៧.៤៣៨	៣.៦១៨	៣.៨២០	៩៤,៧	៤,០
៣១៥០៥	មេសរជ្រៃ	២.៧១៨	១១.៦៣៤	៥.៦៣៩	៥.៩៩៥	៩៤,១	៤,៣
៣១៥០៦	អូរម្ទេ	១.៩២៧	៨.៣២០	៤.១៥៥	៤.១៦៥	៩៩,៨	៤,៣
៣១៥០៧	ពាមកោះស្នា	២.២៧០	៨.២៩០	៤.០០៨	៤.២៨២	៩៣,៦	៣,៧
៣១៥០៨	ព្រះអណ្តូង	៥៣៧	២.០៣៤	៩៨៧	១.០៤៧	៩៤,៣	៣,៨
៣១៥០៩	ព្រៃកបាក់	១.៨៧៨	៨.២៥៩	៣.៨៦៨	៤.៣៩១	៨៨,១	៤,៤
៣១៥១០	ព្រៃកកក់	៥.២៤៩	២២.៣១៧	១០.៩៤៣	១១.៣៧៤	៩៦,២	៤,៣
៣១៥១២	សូភាស	២.២៦៥	៩.៣៣៩	៤.៥៤៥	៤.៧៩៤	៩៤,៨	៤,១
៣១៥១៣	ទួលព្រះឃ្លាំង	១.១៥៩	៤.៧១១	២.៣២៧	២.៣៨៤	៩៧,៦	៤,១
៣១៥១៤	ទួលសំបួរ	៩៧១	៤.៤២២	២.២៣២	២.១៩០	១០១,៩	៤,៦

(*)ផ្អែកលើមូលដ្ឋានគ្រួសារធម្មតា រឺ គ្រួសារប្រក្រតី

តារាង P-0៤. ចំនួនប្រជាជនសរុប ខេត្តកំពង់ឆ្នាំង ឆ្នាំ២0១៩

ខេត្ត ស្រុក/ក្រុង/ខណ្ឌ សង្កាត់/ឃុំ		ចំនួនគ្រួសារ	ចំនួនប្រជាជន			ផលធៀបភេទ	ទំហំគ្រួសារមធ្យម
			សរុប	ប្រុស	ស្រី		
0៤	**កំពង់ឆ្នាំង**						
-	**សរុប**	**1២6.2៩៩**	**៥1៧.៨៩៨**	**2៤៥.៤៩៨**	**2៧2.៤00**	**៩0,1**	**៤,1**
-	**ទីប្រជុំជន**	**2៨.៥2៣**	**1200.1៨៨**	**៥៧.02៨**	**6៣.1600**	**៩0,៣**	**៤,2**
-	**ជនបទ**	**៩៧.៧៧6**	**៣៩៧.៧1០**	**1៨៨.៤៧0**	**20៩.2៤0**	**៩0,1**	**៤,1**
៤01	**បរិបូរណ៌**	**1៣.62៨**	**៥៥.៣៧1**	**2៥.៨៩៧**	**2៩.៤៧៤**	**៨៧,៩**	**៤,1**
៤01001	អញ្ជាញ្ជរូង	1.៣1៧	៥.៣22	2.៣៨៨	2.៩៣៤	៨1,៤	៤,0
៤01002	ឆ្នុកទ្រូ	1.៣៣៥	៥.៨1៥	2.៨11	៣.00៤	៩៣,6	៤,៤
៤01003	ចក	៨៤៣	៣.2600	1.៥៣៨	1.៧2២	៨៩,៣	៣,៩
៤01004	ខុនរ៉ង	1.៧6០	៧.1០៨	៣.៣0៨	៣.៨00	៨៧,1	៤,0
៤01005	កំពង់ព្រះគគីរ	៤1០	1.៧៨៨	៨6៩	៩1៩	៩៤,6	៤,៤
៤01006	មេលំ	៩៤៣	៤.0៤៥	1.៩៣2	2.11៧	៩1,៣	៤,៣
៤01007	ផ្សារ	1.៤៤2	៥.6៨1	2.6៣៤	៣.0៤៧	៨6,៤	៣,៩
៤01008	ពេជចង្វារ	៩៩៨	៣.6៥៨	1.6៤0	2.01៨	៨1,៣	៣,៧
៤01009	ពពេល	1.៤0៥	៥.៥6១	2.៥៧៩	2.៩៨2	៨6,៥	៤,0
៤01010	ពន្លៃ	1.៧៤៤	៧.1៩៨	៣.៣៨6	៣.៨12	៨៨,៨	៤,1
៤01011	ត្រពាំងចាន់	1.៤៣1	៥.៩៣1	2.៨1២	៣.11៩	៩0,2	៤,1
៤02	**ជលគីរី**	**6.៨៧៤**	**៣1.៣2២**	**1៥.៤៩៩**	**1៥.៨2៣**	**៩៨,0**	**៤,6**
៤02001	ជលសា	1.2៨0	៥.៧៥6	2.៩1០	2.៨៤6	10២,2	៤,៥
៤02002	កោះប្លូវ	1.៧៩6	៨.1៩0	៤.0200	៤.1៧0	៩6,៤	៤,6
៤02003	កំពង់អុស	៧6៦	៣.៥1៩	1.៧៣៩	1.៧៨0	៩៧,៧	៤,6
៤02004	ពាមឆ្កោក	1.1៦៩	៥.62៨	2.៨៤2	2.៧៨6	10២,0	៤,៨
៤02005	ព្រៃគ្រី	1.៨6៣	៨.2២៩	៣.៩៨៨	៤.2៤1	៩៤,0	៤,៤
៤0៣	**ក្រុងកំពង់ឆ្នាំង**	**៩.៣៩៨**	**៤1.0៨0**	**1៩.៨៧2**	**2១.20៨**	**៩៣,៧**	**៤,៤**
៤0៣01	ផ្សារឆ្នាំង	៣.៨៤៨	1៨.៥៧៧	៩.2៣6	៩.៣៤1	៩៨,៩	៤,៨
៤0៣02	កំពង់ឆ្នាំង	2.៨1២	10.៩៧៥	៥.21៩	៥.៧៥6	៩0,៧	៣,៩
៤0៣03	ប្អេរ	1.៣៨៥	៥.៨៣៥	2.៧៣៨	៣.0៩៧	៨៨,៤	៤,2
៤0៣04	ខ្សាម	1.៣៥៣	៥.6៩៣	2.6៧៩	៣.01៤	៨៨,៩	៤,2

(*)ផ្អែកលើមូលដ្ឋានគ្រួសារធម្មតា រឺ គ្រួសារប្រក្រតី

តារាង P-04. ចំនួនប្រជាជនសរុប ខេត្តកំពង់ឆ្នាំង ឆ្នាំ២០១៩ (ត)

ខេត្ត ស្រុក/ក្រុង/ខណ្ឌ សង្កាត់/ឃុំ		ចំនួនគ្រួសារ	ចំនួនប្រជាជន			ផលធៀបភេទ	ទំហំគ្រួសារមធ្យម
			សរុប	ប្រុស	ស្រី		
៤០៤	**កំពង់លែង**	**១០.២៦៤**	**៤៤.០៦៦**	**២១.៤០០**	**២២.៦៦៦**	**៩៤,៤**	**៤,៣**
៤០៤០១	ច្រណូក	១.៦៩០	៧.៣៤០	៣.៦២៨	៣.៧១២	៩៧,៧	៤,៣
៤០៤០២	ដាវ	១.៤១៩	៥.៧៥៣	២.៧០៩	៣.០៤៤	៨៩,០	៤,១
៤០៤០៣	កំពង់ហៅ	១.៤៩៣	៦.៩១៩	៣.៣៥៨	៣.៥៦១	៩៤,៣	៤,៦
៤០៤០៤	ផ្លូវទូក	៧៧១	៣.៤៨៩	១.៧៣៦	១.៧៥៣	៩៩,០	៤,៥
៤០៤០៥	ពោធិ៍	១.១៣៩	៤.៨៥៨	២.៣៣១	២.៥២៧	៩២,២	៤,៣
៤០៤០៦	ប្រឡាយមាស	៩២៣	៣.៩៣២	១.៩៨០	១.៩៥២	១០១,៤	៤,៣
៤០៤០៧	សំរោងសែន	៣១៥	១.៤២៧	៧១០	៧១៧	៩៩,០	៤,៥
៤០៤០៨	ស្វាយរំពារ	១.២២៧	៥.០៥៦	២.៤៦៣	២.៥៩៣	៩៥,០	៤,១
៤០៤០៩	ត្រងិល	១.២៨៧	៥.២៩២	២.៤៨៥	២.៨០៧	៨៨,៥	៤,១
៤០៥	**កំពង់ត្រឡាច**	**២៤.០៣៨**	**៩៩.៣៥៦**	**៤៦.៨២៨**	**៥២.៥២៨**	**៨៩,១**	**៤,១**
៤០៥០១	អំពិលទឹក	២.៤៥៩	១១.៤៩៩	៥.៤៦៦	៦.០៣៣	៩០,៦	៤,៧
៤០៥០២	ឈូកស	២.៧៥២	១០.៤២៦	៤.៩១៨	៥.៥០៨	៨៩,៣	៣,៨
៤០៥០៣	ច្រេស	២.៩៤៩	១១.១៩៧	៥.៣២៥	៥.៨៧២	៩០,៧	៣,៨
៤០៥០៤	កំពង់ត្រឡាច	១.៧០៥	៧.០៨៧	៣.៣៤៤	៣.៧៤៣	៨៩,៣	៤,២
៤០៥០៥	លង្វែក	២.២៧៧	៩.៦០៦	៤.៥២៦	៥.០៨០	៨៩,១	៤,២
៤០៥០៦	អូរឫស្សី	២.៧៥១	១១.១៥៧	៥.២៥៤	៥.៩០៣	៨៩,០	៤,១
៤០៥០៧	ពានី	២.៣១៦	៩.៧៦៦	៤.៦៩៩	៥.០៦៧	៩២,៧	៤,២
៤០៥០៨	សៃប	១.៩៩១	៧.៩៩២	៣.៧៣៤	៤.២៥៨	៨៧,៧	៤,០
៤០៥០៩	តាជេស	៣.៣៣៣	១៤.៤៤៦	៦.៦៨៦	៧.៧៦០	៨៦,២	៤,៣
៤០៥១០	ថ្មឥដ្ឋ	១.៥០៥	៦.១៨០	២.៨៧៦	៣.៣០៤	៨៧,០	៤,១

(*)ផ្អែកលើមូលដ្ឋានគ្រួសារធម្មតា រឺ គ្រួសារប្រក្រតី

តារាង P-04. ចំនួនប្រជាជនសរុប ខេត្តកំពង់ឆ្នាំង ឆ្នាំ២០១៩ (ត)

ខេត្ត ស្រុក/ក្រុង/ខណ្ឌ សង្កាត់/ឃុំ		ចំនួនគ្រួសារ	ចំនួនប្រជាជន			ផលធៀបភេទ	ទំហំគ្រួសារមធ្យម
			សរុប	ប្រុស	ស្រី		
៤០៦	**រលាប្អៀរ**	**២៥.៤៣៣**	**១០៣.២១៩**	**៤៨.១៨២**	**៥៥.០៣៧**	**៨៧,៥**	**៤,១**
៤០៦០១	អណ្តូងស្នាយ	១.៥១០	៦.៤៤១	២.៩៧៦	៣.៤៦៥	៨៥,៩	៤,៣
៤០៦០២	បន្ទាយព្រាល	១.១២៧	៤.៣៤៩	២.០១១	២.៣៣៨	៨៦,០	៣,៩
៤០៦០៣	ជើងគ្រាវ	១.៧៨៣	៦.៨៤៦	៣.១៦៧	៣.៦៧៩	៨៦,១	៣,៨
៤០៦០៤	ជ្រៃបាក់	២.៨៥៤	១១.៤១៦	៥.២៨៦	៦.១៣០	៨៦,២	៤,០
៤០៦០៥	គោកបន្ទាយ	១.៤៩៤	៦.៣៧២	៣.០៥២	៣.៣២០	៩១,៩	៤,៣
៤០៦០៦	ក្រាំងលាវ	១.៤៤៩	៥.៧៣៣	២.៧០២	៣.០៣១	៨៩,១	៤,០
៤០៦០៧	ពង្រ	១.៩៤៥	៧.៨១១	៣.៥៤៨	៤.២៦៣	៨៣,២	៤,០
៤០៦០៨	ប្រស្នឹប	១.៤២៨	៥.៤៦០	២.៥៩៥	២.៨៦៥	៩០,៦	៣,៨
៤០៦០៩	ព្រៃមូល	១.១៨៤	៤.២៨៤	១.៩៩៩	២.២៨៥	៨៧,៥	៣,៦
៤០៦១០	រលាប្អៀរ	២.០៩៦	៨.៥០៥	៣.៩០២	៤.៦០៣	៨៤,៨	៤,១
៤០៦១១	ស្រែថ្មី	៣.០៦២	១២.៦៥៧	៥.៩០៤	៦.៧៥៣	៨៧,៤	៤,១
៤០៦១២	ស្វាយជ្រុំ	៣.៥៤០	១៤.៧៧៥	៧.០៣០	៧.៧៤៥	៩០,៨	៤,២
៤០៦១៣	ទឹកហូត	១.៩៦១	៨.៥៧០	៤.០១០	៤.៥៦០	៨៧,៩	៤,៤
៤០៧	**សាមគ្គីមានជ័យ**	**២០.៥៣២**	**៨១.១៩៧**	**៣៨.២២៧**	**៤២.៩៧០**	**៨៩,០**	**៤,០**
៤០៧០១	ឈានឡើង	១.២៨៨	៤.៩៤៣	២.៣១៥	២.៦២៨	៨៨,១	៣,៨
៤០៧០២	ខ្នារឆ្មារ	១.៩០២	៦.៩៦៥	៣.១៤០	៣.៨២៥	៨២,១	៣,៧
៤០៧០៣	ក្រាំងល្វា	២.៤៥៣	១០.៣២៩	៤.៨៧៦	៥.៤៥៣	៨៩,៤	៤,២
៤០៧០៤	ពាម	២.៣៧៤	៩.៤៩២	៤.៥៦៦	៤.៩២៦	៩២,៧	៤,០
៤០៧០៥	សេដ្ឋី	២.២៤៤	៩.៤៤១	៤.៤៦៤	៤.៩៧៧	៨៩,៧	៤,២
៤០៧០៦	ស្វាយ	៣.០៦៥	១២.៤៦៨	៥.៩៤១	៦.៥២៧	៩១,០	៤,១
៤០៧០៧	ស្វាយជុក	២.៨២៨	១០.៥៥១	៤.៩៥៨	៥.៥៩៣	៨៨,៦	៣,៧
៤០៧០៨	ត្បែងខ្ពស់	២.៦៧៨	១០.៣៣១	៤.៨៥៥	៥.៤៧៦	៨៨,៧	៣,៩
៤០៧០៩	ធ្លកវៀន	១.៧០០	៦.៦៧៧	៣.១១២	៣.៥៦៥	៨៧,៣	៣,៩

(*)ផ្អែកលើមូលដ្ឋានគ្រួសារធម្មតា រឺ គ្រួសារប្រក្រតី

តារាង P-04. ចំនួនប្រជាជនសរុប ខេត្តកំពង់ឆ្នាំង ឆ្នាំ២០១៩ (ត)

ខេត្ត ស្រុក/ក្រុង/ខណ្ឌ សង្កាត់/ឃុំ		ចំនួនគ្រួសារ	ចំនួនប្រជាជន			ផលធៀបភេទ	ទំហំគ្រួសារមធ្យម
			សរុប	ប្រុស	ស្រី		
៤០៨	**ទឹកផុស**	**១៦.១៣២**	**៦២.២៨៧**	**២៩.៥៩៣**	**៣២.៦៩៤**	**៩០,៥**	**៣,៩**
៤០៨០១	អភិវឌ្ឍន៍	២.៤៤៦	១០.១១៦	៤.៧៤៥	៥.៣៧១	៨៨,៣	៤,១
៤០៨០២	ជៀប	១.៨៨៤	៧.៥៥២	៣.៦៣២	៣.៩២០	៩២,៧	៤,០
៤០៨០៣	ចោងម៉ោង	១.៧០២	៦.៦០៦	៣.១៦៧	៣.៤៣៩	៩២,១	៣,៩
៤០៨០៤	ក្បាលទឹក	១.៤៤០	៥.៥៤៣	២.៦២៣	២.៩២០	៨៩,៨	៣,៨
៤០៨០៥	ខ្លុងពពក	១.៥៣៩	៥.៥៣៨	២.៦០៦	២.៩៣២	៨៨,៩	៣,៦
៤០៨០៦	ក្រាំងស្គារ	២.១៣០	៧.៧១៧	៣.៦៦៩	៤.០៤៨	៩០,៦	៣,៦
៤០៨០៧	តាំងក្រសាំង	២.៤៧៧	៩.១២២	៤.២៣៤	៤.៨៨៨	៨៦,៦	៣,៧
៤០៨០៨	ទួលខ្ពស់	១.១៩៤	៤.៤៦២	២.១៣០	២.៣៣២	៩១,៣	៣,៧
៤០៨០៩	ក្តុលសែនជ័យ	១.៣២០	៥.៦៣១	២.៧៨៧	២.៨៤៤	៩៨,០	៤,៣

(*)ផ្អែកលើមូលដ្ឋានគ្រួសារធម្មតា រឺ គ្រួសារប្រក្រតី

តារាង P-0៥. ចំនួនប្រជាជនសរុប ខេត្តកំពង់ស្ពឺ ឆ្នាំ២០១៩

ខេត្ត ស្រុក/ក្រុង/ខណ្ឌ សង្កាត់/ឃុំ		ចំនួនគ្រួសារ	ចំនួនប្រជាជន			ផលធៀបភេទ	ទំហំគ្រួសារមធ្យម
			សរុប	ប្រុស	ស្រី		
0៥	**កំពង់ស្ពឺ**						
-	**សរុប**	**1៩៥.៨៨2**	**៨6៨.2011**	**៤1៨.0៥6**	**៤៥0.1៤៥**	**៩2,៩**	**៤,៤**
-	**ទីប្រជុំជន**	**11៤.៣៨0**	**៥1៤.៨៧៥**	**2៤6.៩1៣**	**2672.៩622**	**៩2,1**	**៤,៥**
-	**ជនបទ**	**៨1.៥0២**	**៣៥៣.៣2៦**	**1៧1.1៤៣**	**1៨2.1៨៣**	**៩៣,៩**	**៤,៣**
៥01	**បសែត**	**៣2.៩៣៨**	**13៦.៩៧1**	**៦៤.៨2៥**	**៧2.1៤៦**	**៨៩,៩**	**៤,2**
៥01011	បរសេដ្ឋ	៣.0៩៥	12.៦1៧	៥.៩៨2	៦.៦៣៥	៩0,2	៤,1
៥01012	កាត់ភ្លុក	1.៧2៥	៦.៨៧៧	៣.2៣0	៣.៦៤៧	៨៨,៦	៤,0
៥01013	និទាន	2.0២៧	៨.៨៨៥	៤.1៤៨	៤.៧៣៧	៨៧,៦	៤,៤
៥01014	កក្តី	1.៣1២	៥.៣21	2.៦1៣	2.៧0៨	៩៦,៥	៤,1
៥01015	ការីមានជ័យ	2.2៣៦	៩.៤៩៦	៤.៥៤2	៤.៩៥៤	៩1,៧	៤,2
៥01016	ផ្ទុង	1.៩៥1	៧.៣៣៩	៣.៤៩1	៣.៨៤៨	៩0,៧	៣,៨
៥01017	ពោធិអង្គ្រង	៣.៧1៧	1៦.៧៩៨	៨.10៥	៨.៦៩៣	៩៣,2	៤,៥
៥01018	ពោធិ៍ចំរើន	1.៧៩៥	៧.៤1៦	៣.៤៨៣	៣.៩៣៣	៨៨,៦	៤,1
៥01019	ពោធិ៍ស្រាល	2.៧0៨	11.0៣៩	៥.221	៥.៨1៨	៨៩,៧	៤,1
៥0111០	ស្វាយចចិប	2.1៧1	៩.៣៦0	៤.៤៣៤	៤.៩2៦	៩0,0	៤,៣
៥0111	ទួលអំពិល	៣.0៥៤	12.៦0៥	៥.៩៥៣	៦.៦៥2	៨៩,៥	៤,1
៥0112	ទួលសាលា	1.៨0៦	៧.៤៥៥	៣.៤1៣	៤.0៤2	៨៤,៤	៤,1
៥0113	កក់	1.៥៩៨	៦.៧2៤	៣.1៦៧	៣.៥៥៧	៨៩,0	៤,2
៥0114	ស្វាយរំពារ	2.2៥៧	៩.៤៩៦	៤.៥0៣	៤.៩៩៣	៩0,2	៤,2
៥0115	ព្រះខែ	1.៤៨៦	៥.៥៤៣	2.៥៤0	៣.00៣	៨៤,៦	៣,៧
៥02	**ក្រុងច្បារមន**	**1០.៧៣៧**	**៥0.៣៥៩**	**2៤.2៤៩**	**2៦.1១0**	**៩2,៩**	**៤,៧**
៥02011	ច្បារមន	2.0៩៦	៩.៧0៥	៤.៧1៦	៤.៩៨៩	៩៤,៥	៤,៦
៥02012	កណ្តោលដុំ	1.៧៩៧	៨.2៦៥	៣.៩៤2	៤.៣2៣	៩1,2	៤,៦
៥02013	រការធំ	៣.៣1៩	1៥.៥៩2	៧.៥៣0	៨.0៦2	៩៣,៤	៤,៧
៥02014	សុព័រទេព	1.៥៣2	៧.1៩៤	៣.៤៣៩	៣.៧៥៥	៩1,៦	៤,៧
៥02015	ស្វាយក្រាំន់	1.៩៩៣	៩.៦0៣	៤.៦2២	៤.៩៨1	៩2,៨	៤,៨

(*)ផ្អែកលើមូលដ្ឋានគ្រួសារធម្មតា រឺ គ្រួសារប្រក្រតី

តារាង P-០៥. ចំនួនប្រជាជនសរុប ខេត្តកំពង់ស្ពឺ ឆ្នាំ២០១៩ (ត)

ខេត្ត ស្រុក/ក្រុង/ខណ្ឌ សង្កាត់/ឃុំ		ចំនួនគ្រួសារ	ចំនួនប្រជាជន			ផលធៀបភេទ	ទំហំគ្រួសារមធ្យម
			សរុប	ប្រុស	ស្រី		
៥០៣	**គងពិសី**	**៣២.៧២០**	**១៤៥.៤៧៦**	**៧០.១៥១**	**៧៥.៣២៥**	**៩៣,១**	**៤,៤**
៥០៣០១	អង្គពពេល	១.៧៥៦	៧.៤៧៩	៣.៦៦៤	៣.៨១៥	៩៦,០	៤,៣
៥០៣០២	ជង្រុក	៣.៤៩៨	១៦.០៧០	៧.៧៨៣	៨.២៨៧	៩៣,៩	៤,៦
៥០៣០៣	មហាឫស្សី	២.៦៦៩	១១.៤៣១	៥.៥០៤	៥.៩២៧	៩២,៩	៤,៣
៥០៣០៤	ពេជ្រមុនី	១.៥០០	៦.៨០៧	៣.១៦៩	៣.៦៣៨	៨៧,១	៤,៥
៥០៣០៥	ព្រះនិព្វាន	៣.២៦៥	១៤.៨១៤	៧.១១៣	៧.៧០១	៩២,៤	៤,៥
៥០៣០៦	ព្រៃញាតិ	២.៨២៧	១២.៨៤៥	៦.២០២	៦.៦៤៣	៩៣,៤	៤,៥
៥០៣០៧	ព្រៃវិហារ	២.៩៨៦	១២.៧៨៥	៦.១៤៨	៦.៦៣៧	៩២,៦	៤,៣
៥០៣០៨	រកាកោះ	១.៩៥២	៨.៩៥៣	៤.៣៤៤	៤.៦០៩	៩៤,៣	៤,៦
៥០៣០៩	ស្តុក	១.៩៨៥	៨.៣៩៩	៤.០៥៥	៤.៣៤៤	៩៣,៣	៤,២
៥០៣១០	ស្នំក្រពើ	៣.៤៩៣	១៥.៣៦៤	៧.៣៥៣	៨.០១១	៩១,៨	៤,៤
៥០៣១១	ស្រង់	២.៦២២	១១.៦២៦	៥.៦៧៣	៥.៩៥៣	៩៥,៣	៤,៤
៥០៣១២	ទឹកល្អក់	១.៧១២	៧.៥៦២	៣.៦០៤	៣.៩៥៨	៩១,១	៤,៤
៥០៣១៣	វាល	២.៤៥៥	១១.៣៤១	៥.៥៣៩	៥.៨០២	៩៥,៥	៤,៦
៥០៤	**ឱរ៉ាល់**	**៨.៧២៩**	**៣៩.៥៤៤**	**១៩.៥០៩**	**២០.០៣៥**	**៩៧,៤**	**៤,៥**
៥០៤០១	ហោងសំណំ	១.១១៩	៥.៣២០	២.៥៧៧	២.៧៤៣	៩៣,៩	៤,៨
៥០៤០២	ស្មើសាមគ្គី	១.០៣០	៤.៥៧១	២.២៣៧	២.៣៣៤	៩៥,៨	៤,៤
៥០៤០៣	ត្រពាំងជោ	៣.១២៣	១៤.២៣៧	៧.០៩៩	៧.១៣៨	៩៩,៥	៤,៦
៥០៤០៤	សង្កែសាទប	១.៧៤១	៨.០៦៦	៣.៩៣៣	៤.១៣៣	៩៥,២	៤,៦
៥០៤០៥	តាសាល	១.៧១៦	៧.៣៥០	៣.៦៦៣	៣.៦៨៧	៩៩,៣	៤,៣

(*)ផ្អែកលើមូលដ្ឋានគ្រួសារធម្មតា រឺ គ្រួសារប្រក្រតី

តារាង P-05. ចំនួនប្រជាជនសរុប ខេត្តកំពង់ស្ពឺ ឆ្នាំ២០១៩ (ត)

ខេត្ត ស្រុក/ក្រុង/ខណ្ឌ សង្កាត់/ឃុំ		ចំនួនគ្រួសារ	ចំនួនប្រជាជន			ផលធៀបភេទ	ទំហំគ្រួសារមធ្យម
			សរុប	ប្រុស	ស្រី		
៥០៥	**ឧត្តុង**	**៣១,៨៣៤**	**១៤៥,៣១១**	**៦៩,៤៨៧**	**៧៥,៨២៤**	**៩១.៦**	**៤.៦**
៥០៥០១	ចាន់សែន	១,៧៥៦	៨,៣២៣	៣,៩១៩	៤,៤០៤	៨៩.០	៤.៧
៥០៥០២	ជើងរាស់	១,៧៥២	៧,៨៨៣	៣,៨០១	៤,០៨២	៩៣.១	៤.៥
៥០៥០៣	ជំពូព្រីក្ស	៨៥៤	៣,៦១០	១,៧៤៨	១,៨៦២	៩៣.៩	៤.២
៥០៥០៤	ក្សេមក្សាន្ត	២,៤៤១	១១,៤១៣	៥,៤៧០	៥,៩៤៣	៩២.០	៤.៧
៥០៥០៥	ក្រាំងចេក	៣,៦៦០	១៦,៧៩៨	៨,០២៦	៨,៧៧២	៩១.៥	៤.៦
៥០៥០៦	មានជ័យ	១,៥៩២	៧,១៩៣	៣,៣៩៧	៣,៧៩៦	៨៩.៥	៤.៥
៥០៥០៧	ព្រះស្រែ	២,៤៣១	១០,៩៩៨	៥,២៧៧	៥,៧២១	៩២.២	៤.៥
៥០៥០៨	ព្រៃក្រសាំង	២,១៨៧	៩,៥៦៩	៤,៥៥៥	៥,០១៤	៩០.៨	៤.៤
៥០៥០៩	ត្រាចទង	១,៩៦៨	៩,១៤៩	៤,៣៥៣	៤,៧៩៦	៩០.៨	៤.៦
៥០៥១០	វាលពង់	៣,៣៩៣	១៥,២១៤	៧,២៤៩	៧,៩៦៥	៩១.០	៤.៥
៥០៥១១	វាំងចាស់	១,៥៤៣	៦,៨១២	៣,២២៤	៣,៥៨៨	៨៩.៩	៤.៤
៥០៥១២	យុទ្ធសាមគ្គី	១,៩២៤	៨,៦៣៤	៤,០៩៨	៤,៥៣៦	៩០.៣	៤.៥
៥០៥១៣	ដំណាក់វាំង	១,៥៨៩	៧,៧៤៣	៣,៧៧៣	៣,៩៧០	៩៥.០	៤.៩
៥០៥១៤	ពាំងល្វា	១,៩៨៩	៩,២៤៣	៤,៤៨១	៤,៧៦២	៩៤.១	៤.៦
៥០៥១៥	ភ្នំតូច	២,៧៥៥	១២,៧២៩	៦,១១៦	៦,៦១៣	៩២.៥	៤.៦
៥០៦	**ភ្នំស្រួច**	**២៤,០៨៨**	**១០៤,៤៣៨**	**៥១,៣១៦**	**៥៣,១២២**	**៩៦.៦**	**៤.៣**
៥០៦០១	ចំបក់	៨៩០	៣,៧៥៩	១,៨៥០	១,៩០៩	៩៦.៩	៤.២
៥០៦០២	ជាំសង្កែ	១,៦៦៤	៦,៩៥៧	៣,៤៦០	៣,៤៩៧	៩៨.៩	៤.២
៥០៦០៣	ជំបូករូង	១,៥២៥	៦,៩៩៦	៣,៤៧៧	៣,៥១៩	៩៨.៨	៤.៦
៥០៦០៤	គិរីវិន្ត	១,៥៣២	៦,៦៧៨	៣,២១៤	៣,៤៦៤	៩២.៨	៤.៤
៥០៦០៥	ក្រាំងជីវ៉ាយ	១,៨៤៥	៧,៥១៧	៣,៧៦២	៣,៧៥៥	១០០.២	៤.១
៥០៦០៦	មហាសាំង	២,៩៩៩	១៣,៤១០	៦,៤៣០	៦,៩៨០	៩២.១	៤.៥
៥០៦០៧	អូរ	៣,៤១៧	១៤,៤៨៦	៦,៩៨០	៧,៥០៦	៩៣.០	៤.២
៥០៦០៨	ព្រៃរំដួល	១,១២៨	៤,៦៩៧	២,២៣០	២,៤៦៧	៩០.៤	៤.២
៥០៦០៩	ព្រៃក្មេង	៩៩៣	៤,២៩៣	២,០៩០	២,២០៣	៩៤.៩	៤.៣
៥០៦១០	តាំងសំរោង	១,៨១១	៧,៩០៥	៣,៩៣២	៣,៩៧៣	៩៩.០	៤.៤
៥០៦១១	តាំងស្បា	២,៣៦៩	១០,៦៤០	៥,៣០៤	៥,៣៣៦	៩៩.៤	៤.៥
៥០៦១៣	ត្រែងត្រយឹង	៣,៩១៥	១៧,១០០	៨,៥៨៧	៨,៥១៣	១០០.៩	៤.៤

(*)ផ្អែកលើមូលដ្ឋានគ្រួសារធម្មតា រឺ គ្រួសារប្រក្រតី

តារាង P-០៥. ចំនួនប្រជាជនសរុប ខេត្តកំពង់ស្ពឺ ឆ្នាំ២០១៩ (ត)

ខេត្ត ស្រុក/ក្រុង/ខណ្ឌ សង្កាត់/ឃុំ		ចំនួនគ្រួសារ	ចំនួនប្រជាជន			ផលធៀបភេទ	ទំហំគ្រួសារមធ្យម
			សរុប	ប្រុស	ស្រី		
៥០៧	**សំរោងទង**	**៤០.៥៣៨**	**១៨២.៧៧៤**	**៨៧.៨៧៤**	**៩៤.៩០០**	**៩២,៦**	**៤,៥**
៥០៧០១	រលាំងចក	២.២៩៧	១០.៣៦៣	៥.០៦១	៥.៣០២	៩៥,៥	៤,៥
៥០៧០២	កាហែង	១.៨៨២	៨.៦៨៩	៤.១៥៧	៤.៥៣២	៩១,៧	៤,៦
៥០៧០៣	ខ្នុំក្រាំង	២.១៨១	៩.៥៥១	៤.៥០៧	៥.០៤៤	៨៩,៤	៤,៤
៥០៧០៤	ក្រាំងអំពិល	២.០៤៨	៩.៤១៤	៤.៤៦៩	៤.៩៤៥	៩០,៤	៤,៦
៥០៧០៥	ញ្ញាយ	៣.០៧៧	១៣.៨៥៦	៦.៦៦៤	៧.១៩២	៩២,៧	៤,៥
៥០៧០៦	រលាំងគ្រើល	៣.៣៩៤	១៥.៥៦៥	៧.៥៥៥	៨.០១០	៩៤,៣	៤,៦
៥០៧០៧	សំរោងទង	១.៩១៤	៨.៦៤០	៤.០៨៩	៤.៥៥១	៨៩,៨	៤,៥
៥០៧០៨	សំបូរ	២.៥៤៨	១១.៥០៣	៥.៦១៣	៥.៨៩០	៩៥,៣	៤,៥
៥០៧០៩	សែងជី	៣.៣៥៥	១៥.០៦៤	៧.៣៨១	៧.៦៨៣	៩៦,១	៤,៥
៥០៧១០	ស្ពុះ	២.៨០១	១២.៥៨៥	៥.៩២១	៦.៦៦៤	៨៨,៩	៤,៥
៥០៧១១	តាំងក្រូច	២.៣៧៦	១០.៣៧៩	៤.៩៤៤	៥.៤៣៥	៩១,០	៤,៤
៥០៧១២	ធម្មតាអរ	២.៥៦៣	១១.៧៨៦	៥.៥៩១	៦.១៩៥	៩០,៣	៤,៦
៥០៧១៣	ត្រពាំងគង	៤.៨៤៦	២១.០៧៥	១០.១៧៤	១០.៩០១	៩៣,៣	៤,៣
៥០៧១៤	ទំព័រមាស	១.៧៥២	៧.៨៩១	៣.៨៨៧	៤.០០៤	៩៧,១	៤,៥
៥០៧១៥	វល្លិសរ	៣.៥០៤	១៦.៤១៣	៧.៨៦១	៨.៥៥២	៩១,៩	៤,៧
៥០៨	**ថ្ពង**	**១៤.២៩៨**	**៦៣.៣២៨**	**៣០.៦៤៥**	**៣២.៦៨៣**	**៩៣,៨**	**៤,៤**
៥០៨០១	អមលាំង	២.៧៣៧	១២.២៥២	៥.៩៩១	៦.២៦១	៩៥,៧	៤,៥
៥០៨០២	មនោរម្យ	១.៣៩២	៦.១៥៥	២.៩៥៩	៣.១៩៦	៩២,៦	៤,៤
៥០៨០៤	ជ្រាំបីមុម	២.៦២៣	១២.០០១	៥.៨៨៤	៦.១១៧	៩៦,២	៤,៦
៥០៨០៥	រុងរឿង	២.២០៧	១០.០២៩	៤.៧៩៩	៥.២៣០	៩១,៨	៤,៥
៥០៨០៦	ទំពមាន	៧៩៥	៣.៥៧០	១.៧៥០	១.៨២០	៩៦,២	៤,៥
៥០៨០៧	វាលពន់	២.២៤៨	៩.១៧៩	៤.៣៧៨	៤.៨០១	៩១,២	៤,១
៥០៨០៨	ឃាអង្គ	២.២៩៦	១០.១៤២	៤.៨៨៤	៥.២៥៨	៩២,៩	៤,៤

(*)ផ្អែកលើមូលដ្ឋានគ្រួសារធម្មតា រឺ គ្រួសារប្រក្រតី

តារាង P-០៦. ចំនួនប្រជាជនសរុប ខេត្តកំពង់ធំ ឆ្នាំ២០១៩

ខេត្ត ស្រុក/ក្រុង/ខណ្ឌ សង្កាត់/ឃុំ		ចំនួនគ្រួសារ	ចំនួនប្រជាជន			ផលធៀបភេទ	ទំហំគ្រួសារមធ្យម
			សរុប	ប្រុស	ស្រី		
០៦	**កំពង់ធំ**						
-	**សរុប**	**១៦០.៧៦៦**	**៦៧៥.៤០០**	**៣២៦.១២៩**	**៣៤៩.២៧១**	**៩៣,៤**	**៤,២**
-	**ទីប្រជុំជន**	**១៦.១១៨**	**៦៩.៨២៧**	**៣៣.២៦០**	**៣៦.៥៦៧**	**៩១,០**	**៤,៣**
-	**ជនបទ**	**១៤៤.៦៤៨**	**៦០៥.៥៧៣**	**២៩២.៨៦៩**	**៣១២.៧០៤**	**៩៣,៧**	**៤,២**
៦០១	**បារាយណ៍**	**២៤.៩៨៨**	**១០៤.០៣២**	**៥០.២៨១**	**៥៣.៧៥១**	**៩៣,៥**	**៤,២**
៦០១០១	បាក់ស្នា	១.៥៨០	៦.៣១៤	៣.១៤៩	៣.១៦៥	៩៩,៥	៤,០
៦០១០២	បល្ល័ង្ក	៤.០៦៣	១៧.២៩៤	៨.៣៣៨	៨.៩៥៦	៩៣,១	៤,៣
៦០១០៣	បារាយណ៍	២.៨០៣	១២.១៤៨	៥.៨៣៣	៦.៣១៥	៩២,៤	៤,៣
៦០១០៤	បឹង	១.៨៩៥	៧.៨៩២	៣.៨៤២	៤.០៥០	៩៤,៩	៤,២
៦០១០៥	ចើងដើង	២.៦៣៨	១០.៨៤២	៥.១៧២	៥.៦៧០	៩១,២	៤,១
៦០១០៧	ឈូកខ្សាច់	២.៧៣៨	១១.៧៥៩	៥.៦៥៨	៦.១០១	៩២,៧	៤,៣
៦០១០៨	ចុងដូង	៣.០១៦	១២.៥៣១	៦.០៩៧	៦.៤៣៤	៩៤,៨	៤,២
៦០១១០	គគីធំ	២.០០៦	៨.១៣៥	៣.៩៤៩	៤.១៨៦	៩៤,៣	៤,១
៦០១១១	ក្រាំ	២.៣៣៣	៩.៤៦៥	៤.៥៥៧	៤.៩០៨	៩២,៨	៤,១
៦០១១៧	ត្នោតជុំ	១.៩១៦	៧.៦៥២	៣.៦៨៦	៣.៩៦៦	៩២,៩	៤,០
៦០២	**កំពង់ស្វាយ**	**២០.៩១៨**	**៩០.២៧១**	**៤៣.៧៩៨**	**៤៦.៤៧៣**	**៩៤,២**	**៤,៣**
៦០២០១	ជ័យ	៩៥១	៤.៤៥៥	២.១៨៩	២.២៦៦	៩៦,៦	៤,៧
៦០២០២	ជំរីស្លាប់	៨០៥	៣.១៨១	១.៥៤០	១.៦៤១	៩៣,៨	៤,០
៦០២០៣	កំពង់គោ	១.៤៨៥	៦.៤៩៤	៣.២៣៨	៣.២៥៦	៩៩,៤	៤,៤
៦០២០៤	កំពង់ស្វាយ	២.៩៩០	១២.៣៨៣	៥.៩៧០	៦.៤១៣	៩៣,១	៤,១
៦០២០៥	នីពេជ	៧៤៤	៣.០០៩	១.៤១២	១.៥៩៧	៨៨,៤	៤,០
៦០២០៦	ផាត់សណ្តាយ	១.២៣០	៥.៥៣១	២.៧៤០	២.៧៩១	៩៨,២	៤,៥
៦០២០៧	សាន់គ	៣.៣១២	១៤.២៤៨	៦.៨០៥	៧.៤៤៣	៩១,៤	៤,៣
៦០២០៨	ត្បែង	២.៩៤៣	១៣.១០២	៦.៣១៤	៦.៧៨៨	៩៣,០	៤,៥
៦០២០៩	ត្រពាំងឫស្សី	៤.០៧២	១៧.៧២០	៨.៦២៨	៩.០៩២	៩៤,៩	៤,៤
៦០២១០	ក្តីដូង	១.១២៦	៥.១២៨	២.៥០៨	២.៦២០	៩៥,៧	៤,៦
៦០២១១	ព្រៃគុយ	១.២៦០	៥.០២០	២.៤៥៤	២.៥៦៦	៩៥,៦	៤,០

(*)ផ្អែកលើមូលដ្ឋានគ្រួសារធម្មតា រឺ គ្រួសារប្រក្រតី

តារាង P-០៦. ចំនួនប្រជាជនសរុប ខេត្តកំពង់ធំ ឆ្នាំ២០១៩ (ត)

ខេត្ត ស្រុក/ក្រុង/ខណ្ឌ សង្កាត់/ឃុំ		ចំនួនគ្រួសារ	ចំនួនប្រជាជន			ផលធៀបភេទ	ទំហំគ្រួសារមធ្យម
			សរុប	ប្រុស	ស្រី		
៦០៣	**ក្រុងស្ទឹងសែន**	**១២.១៩៥**	**៥៣.១១៨**	**២៥.៤៧១**	**២៧.៦៤៧**	**៩២,១**	**៤,៤**
៦០៣០១	ជំរីជាន់ខ្លា	១.៧០០	៦.៩៧៦	៣.៣៥៣	៣.៦២៣	៩២,៥	៤,១
៦០៣០២	កំពង់ធំ	៥៥២	២.៣៥៥	១.១១៣	១.២៤២	៨៩,៦	៤,៣
៦០៣០៣	កំពង់រទេះ	១.០២៦	៤.៤៥១	២.០៧២	២.៣៧៩	៨៧,១	៤,៣
៦០៣០៤	អូរកន្ទរ	៧២០	៣.០៣៩	១.៤៥៧	១.៥៨២	៩២,១	៤,២
៦០៣០៦	កំពង់ក្របៅ	១.០៣៧	៤.៦៨៩	២.២៣៩	២.៤៥០	៩១,៤	៤,៥
៦០៣០៨	ព្រៃតាហ៊ូ	១.៤៨០	៦.៨៣៨	៣.៣០៧	៣.៥៣១	៩៣,៧	៤,៦
៦០៣០៩	អាចារ្យលាក់	១.៣៣៣	៥.៨០៥	២.៧៩៧	៣.០០៨	៩៣,០	៤,៤
៦០៣១០	ស្រយ៉ូវ	៤.៣៤៧	១៨.៩៦៥	៩.១៣៣	៩.៨៣២	៩២,៩	៤,៤
៦០៤	**បាល្ហ័ង**	**១១.៥៧៥**	**៤៧.៨៨៨**	**២៣.១២១**	**២៤.៧៦៧**	**៩៣,៤**	**៤,១**
៦០៤០១	ដូង	១.៥១៤	៥.៥៥១	២.៥៥៨	២.៩៩៣	៨៥,៥	៣,៧
៦០៤០២	ក្រយា	១.៦៣៦	៦.៨៤៥	៣.៣០២	៣.៥៤៣	៩៣,២	៤,២
៦០៤០៣	ផាន់ញើម	១.១១៥	៤.៣៤០	២.០៥៧	២.២៨៣	៩០,១	៣,៩
៦០៤០៤	សាគ្រាម	២.២៩៩	៩.៨៩២	៤.៨៩៨	៤.៩៩៤	៩៨,១	៤,៣
៦០៤០៥	សាលាវិស័យ	៣.០១១	១៣.២៤៦	៦.៥៤៤	៦.៧០២	៩៧,៦	៤,៤
៦០៤០៦	សាមគ្គី	៨៣៦	៣.០៣៩	១.៣៦២	១.៦៧៧	៨១,២	៣,៦
៦០៤០៧	ទួលគ្រើល	១.១៦៤	៤.៩៧៥	២.៤០០	២.៥៧៥	៩៣,២	៤,៣
៦០៥	**ប្រាសាទសំបូរ**	**១០.៩០៦**	**៤៣.៣៩០**	**២០.៨៨៧**	**២២.៥០៣**	**៩២,៨**	**៤,០**
៦០៥០១	ឈូក	២.៦២០	១០.៦៨៨	៥.០៩៤	៥.៥៩៤	៩១,១	៤,១
៦០៥០២	គោល	១.២៣៣	៤.៩៩៧	២.៣៩០	២.៦០៧	៩១,៧	៤,១
៦០៥០៣	សំបូរណ៌	៣.៣២៨	១២.៦៩៣	៦.០៤៤	៦.៦៤៩	៩០,៩	៣,៨
៦០៥០៤	ស្រើង	១.៣៨៨	៥.៩១៥	២.៩៧២	២.៩៤៣	១០១,០	៤,៣
៦០៥០៥	តាំងក្រសៅ	២.៣៣៧	៩.០៩៧	៤.៣៨៧	៤.៧១០	៩៣,១	៣,៩

(*)ផ្អែកលើមូលដ្ឋានគ្រួសារធម្មតា រឺ គ្រួសារប្រក្រតី

តារាង P-០៦. ចំនួនប្រជាជនសរុប ខេត្តកំពង់ធំ ឆ្នាំ២០១៩ (ត)

ខេត្ត ស្រុក/ក្រុង/ខណ្ឌ សង្កាត់/ឃុំ		ចំនួនគ្រួសារ	ចំនួនប្រជាជន			ផលធៀបភេទ	ទំហំគ្រួសារមធ្យម
			សរុប	ប្រុស	ស្រី		
៦០៦	**សណ្តាន់**	**១៤.៤៣៤**	**៦២.០១៣**	**៣០.៥៥០**	**៣១.៤៦៣**	**៩៧,១**	**៤,៣**
៦០៦០១	ឈើទាល	១.៩០១	៨.១៨៧	៣.៩៤៤	៤.២៤៣	៩៣,០	៤,៣
៦០៦០២	ដងកាំបិត	៥៩៤	២.៨១៨	១.៤១៨	១.៤០០	១០១,៣	៤,៧
៦០៦០៣	ក្លែង	៨២៧	៣.៣៨៣	១.៦៤៤	១.៧៣៩	៩៤,៥	៤,១
៦០៦០៤	មានរិទ្ធ	១.៩៥៨	៨.៣៨៨	៤.១៧៨	៤.២១០	៩៩,២	៤,៣
៦០៦០៥	មានជ័យ	១.៦១០	៦.៥៩៩	៣.២២៩	៣.៣៧០	៩៥,៨	៤,១
៦០៦០៦	ងន	២.២៧៤	៩.៦៨២	៤.៧៧៤	៤.៩០៨	៩៧,៣	៤,៣
៦០៦០៧	សណ្តាន់	២.៣២៦	១០.៦១៦	៥.១០៧	៥.៥០៩	៩២,៧	៤,៦
៦០៦០៨	សុចិត្រ	៨៦៤	៤.០៧៧	២.១២០	១.៩៥៧	១០៨,៣	៤,៧
៦០៦០៩	ទំរីង	២.០៨០	៨.២៦៣	៤.១៣៦	៤.១២៧	១០០,២	៤,០
៦០៧	**សន្ទុក**	**២៣.៧២៦**	**១០១.៤២៨**	**៥០.០៣១**	**៥១.៣៩៧**	**៩៧,៣**	**៤,៣**
៦០៧០១	បឹងល្វា	៣.៨៧១	១៦.០២១	៨.២០២	៧.៨១៩	១០៤,៩	៤,១
៦០៧០២	ជ្រាប់	១.០៩៧	៤.៧៤៣	២.៣៤០	២.៤០៣	៩៧,៤	៤,៣
៦០៧០៣	កំពង់ថ្ម	២.៤១៥	៩.៨៥៤	៤.៧៥៧	៥.០៩៧	៩៣,៣	៤,១
៦០៧០៤	កកោះ	២.៦២៤	១១.៤៨០	៥.៥០៩	៥.៩៧១	៩២,៣	៤,៤
៦០៧០៥	ក្រយា	៤.២១៦	១៧.៤៨៤	៨.៧៧៥	៨.៧០៩	១០០,៨	៤,១
៦០៧០៦	ញ្ជៅ	៤៨៦	២.០៦៧	៩៦០	១.១០៧	៨៦,៧	៤,៣
៦០៧០៧	ប្រាសាទ	២.៣៩២	១០.២៦៩	៥.០៤៥	៥.២២៤	៩៦,៦	៤,៣
៦០៧០៨	តាំងក្រសាំង	២.៧៨៥	១២.៨៩៥	៦.៣៨១	៦.៥១៤	៩៨,០	៤,៦
៦០៧០៩	ទីពោ	២.៤៦៥	១០.៧៩២	៥.៣០១	៥.៤៩១	៩៦,៥	៤,៤
៦០៧១០	ត្បូងក្រពើ	១.៣៧៥	៥.៨២៣	២.៧៦១	៣.០៦២	៩០,២	៤,២

(*)ផ្អែកលើមូលដ្ឋានគ្រួសារធម្មតា រឺ គ្រួសារប្រក្រតី

តារាង P-០៦. ចំនួនប្រជាជនសរុប ខេត្តកំពង់ធំ ឆ្នាំ២០១៩ (ត)

ខេត្ត ស្រុក/ក្រុង/ខណ្ឌ សង្កាត់/ឃុំ		ចំនួនគ្រួសារ	ចំនួនប្រជាជន			ផលធៀបភេទ	ទំហំគ្រួសារមធ្យម
			សរុប	ប្រុស	ស្រី		
៦០៨	**ស្ទោង**	**២៦.៥៤៧**	**១០៨.៣៧២**	**៥១.៣៣៧**	**៥៧.០៣៥**	**៩០,០**	**៤,១**
៦០៨០១	បន្ទាយស្ទោង	២.១៦៧	៨.២២៩	៣.៧៣២	៤.៤៩៧	៨៣,០	៣,៨
៦០៨០២	ចំណាក្រោម	២.៥៩៣	១០.៥២៦	៥.០២០	៥.៥០៦	៩១,២	៤,១
៦០៨០៣	ចំណាលើ	២.៣៨៤	៩.៣០៧	៤.២៨៤	៥.០២៣	៨៥,៣	៣,៩
៦០៨០៤	កំពង់ចិនជើង	១.៦០១	៧.១៧០	៣.៤៨៦	៣.៦៨៤	៩៤,៦	៤,៥
៦០៨០៥	កំពង់ចិនត្បូង	២.១៥៥	៩.៣៥១	៤.៣៥៦	៤.៩៩៥	៨៧,២	៤,៣
៦០៨០៦	ម្សាក្រង	២.១៥៥	៨.០២២	៣.៧២៩	៤.២៩៣	៨៦,៩	៣,៧
៦០៨០៧	ពាមបាង	៧៤៣	៣.០៦៨	១.៥៨៨	១.៤៨០	១០៧,៣	៤,១
៦០៨០៨	ពពក	២.១៥៦	៩.៣៦៤	៤.៦៣៥	៤.៧២៩	៩៨,០	៤,៣
៦០៨០៩	ប្រឡាយ	២.៩២៥	១២.១៨២	៥.៧៤៤	៦.៤៣៨	៨៩,២	៤,២
៦០៨១០	ព្រះដំរី	១.៣៣៩	៤.៧៦០	២.១៧០	២.៥៩០	៨៣,៨	៣,៦
៦០៨១១	រុងរឿង	១.០៤៥	៣.៩៦៥	១.៧៨៣	២.១៨២	៨១,៧	៣,៨
៦០៨១២	សំព្រោជ	២.៨០៣	១១.៨៨៥	៥.៧៦១	៦.១២៤	៩៤,១	៤,២
៦០៨១៣	ទ្រា	២.៤៨១	១០.៥៤៣	៥.០៤៩	៥.៤៩៤	៩១,៩	៤,២
៦០៩	**តាំងគោគ**	**១៥.៤៧៧**	**៦៤.៨៨៨**	**៣០.៦៥៣**	**៣៤.២៣៥**	**៨៩,៥**	**៤,២**
៦០៩០៦	ច្រនាង	២.៥០៩	៩.៩៥៨	៤.៧៣៤	៥.២២៤	៩០,៦	៤,០
៦០៩០៩	ជ្រលង	១.៤៤១	៥.៧១៣	២.៦៧០	៣.០៤៣	៨៧,៧	៤,០
៦០៩១២	អណ្តូងពោធិ៍	១.០១១	៤.១១២	១.៨៣៨	២.២៧៤	៨០,៨	៤,១
៦០៩១៣	ពង្រ	១.៧០០	៧.០០៧	៣.២៩០	៣.៧១៧	៨៨,៥	៤,១
៦០៩១៤	សូយោង	១.៧៦៨	៧.៣៥៨	៣.៤៣៣	៣.៩២៥	៨៧,៥	៤,២
៦០៩១៥	ស្រទៀ	២.៣៥០	១១.០០២	៥.២៧៧	៥.៧២៥	៩២,២	៤,៧
៦០៩១៦	ស្វាយភ្លើង	៩៩៨	៣.៩៣៨	១.៨១៤	២.១២៤	៨៥,៤	៣,៩
៦០៩១៨	ទ្រៀល	៣.៧០០	១៥.៨០០	៧.៥៩៧	៨.២០៣	៩២,៦	៤,៣

(*)ផ្អែកលើមូលដ្ឋានគ្រួសារធម្មតា រឺ គ្រួសារប្រក្រតី

តារាង P-0៧. ចំនួនប្រជាជនសរុប ខេត្តកំពត ឆ្នាំ២០១៩

ខេត្ត ស្រុក/ក្រុង/ខណ្ឌ សង្កាត់/ឃុំ		ចំនួនគ្រួសារ	ចំនួនប្រជាជន			ផលធៀបភេទ	ទំហំគ្រួសារមធ្យម
			សរុប	ប្រុស	ស្រី		
0៧	**កំពត**						
-	**សរុប**	**១៤៣.៤0២**	**៥៨៨.0៦៦**	**២៨៣.៩១៤**	**៣0៤.១៥២**	**៩៣,៣**	**៤,១**
-	**ទីប្រជុំជន**	**១៣.២៥៨**	**៥៨.៩៥៦**	**២៨.៥២0**	**៣0.៤៣៦**	**៩៣,៧**	**៤,៤**
-	**ជនបទ**	**១៣0.១៤៤**	**៥២៩.១១0**	**២៥៥.៣៩៤**	**២៧៣.៧១៦**	**៩៣,៣**	**៤,១**
៧0១	**អង្គរជ័យ**	**១៨.៧៧១**	**៧៣.៥៥0**	**៣៤.៨៣៧**	**៣៨.៧១៣**	**៩0,0**	**៣,៩**
៧0១0១	អង្គភ្នំតូច	១.000	៣.៩២២	១.៨៨៣	២.0៣៩	៩២,៣	៣,៩
៧0១0២	អង្គរជ័យ	១.0១៥	៤.១៩១	២.0៦0	២.១៣១	៩៦,៧	៤,១
៧0១0៣	ចំប៉ី	២.៣៤៣	៩.៦0៩	៤.៥0៣	៥.១0៦	៨៨,២	៤,១
៧0១0៤	ជំបូកខ្ពស់	៣.៧៥៨	១៣.១៣៣	៦.១៦៥	៦.៩៦៨	៨៨,៥	៣,៥
៧0១0៥	ដានគោម	១.៤៤៥	៥.៧៥១	២.៧0៦	៣.0៤៥	៨៨,៩	៤,0
៧0១0៦	ជើមដូង	៧៣0	២.៦៣៨	១.២១៩	១.៤១៩	៨៥,៩	៣,៦
៧0១0៧	ម្រោម	១.១៩៤	៥.១៨៣	២.៤៨២	២.៧0១	៩១,៩	៤,៣
៧0១0៨	ភ្នំកុង	២.៣៤៧	៩.៩២២	៤.៧២២	៥.២00	៩0,៨	៤,២
៧0១0៩	ប្រភ្នំ	១.៣0៤	៥.២៨៣	២.៥៣៩	២.៧៤៤	៩២,៥	៤,១
៧0១១0	សំឡាញ	១.៦៤៦	៦.១៣២	២.៨៥៣	៣.២៧៩	៨៧,0	៣,៧
៧0១១១	តានី	១.៩៨៩	៧.៧៨៦	៣.៧0៥	៤.0៨១	៩0,៨	៣,៩
៧0២	**បន្ទាយមាស**	**២0.៦៨៣**	**៧៨.៨២៨**	**៣៧.៥៤៣**	**៤១.២៨៥**	**៩0,៩**	**៣,៨**
៧0២0១	បន្ទាយមាសខាងកើត	១.៨៨៨	៦.៧៩២	៣.១៨៥	៣.៦0៧	៨៨,៣	៣,៦
៧0២0២	បន្ទាយមាសខាងលិច	១.៥៦៧	៥.៨៤១	២.៨២២	៣.0១៩	៩៣,៥	៣,៧
៧0២0៣	ព្រៃទន្លេ	៦៥៥	២.៥៤៦	១.២៥៩	១.២៨៧	៩៧,៨	៣,៩
៧0២0៤	សំរោងក្រោម	១.៤៨១	៥.៧១៦	២.៦៣៧	៣.0៧៩	៨៥,៦	៣,៩
៧0២0៥	សំរោងលើ	១.៣៤៩	៥.២៦0	២.៤៣0	២.៨៣0	៨៥,៩	៣,៩
៧0២0៦	ស្តេចគង់ខាងជើង	១.៣៧៥	៥.២២៨	២.៥៦១	២.៦៦៧	៩៦,0	៣,៨
៧0២0៧	ស្តេចគង់ខាងលិច	១.១៤៥	៤.៦៣៤	២.២១៨	២.៤១៦	៩១,៨	៤,0
៧0២0៨	ស្តេចគង់ខាងត្បូង	៧៣0	២.៩២៥	១.៤៦៦	១.៤៥៩	១00,៥	៤,0
៧0២0៩	ត្នោតចុងស្រង់	១.៦0៦	៦.៤៦៥	៣.0៩៤	៣.៣៧១	៩១,៨	៤,0
៧0២១0	ត្រពាំងសាលាខាងកើត	១.0៦២	៤.0៨៧	១.៩៩៧	២.0៩0	៩៥,៦	៣,៨
៧0២១១	ត្រពាំងសាលាខាងលិច	១.១៥១	៤.២៩៤	២.0១១	២.២៨៣	៨៨,១	៣,៧
៧0២១២	ទូកមាសខាងកើត	១.១២0	៤.២៨៥	២.0៣៩	២.២៤៦	៩0,៨	៣,៨
៧0២១៣	ទូកមាសខាងលិច	២.៥៨១	១0.0៥៦	៤.៨១២	៥.២៤៤	៩១,៨	៣,៩
៧0២១៤	វត្តអង្គខាងជើង	១.៥៦៥	៥.៣0៦	២.៤៣៣	២.៨៧៣	៨៤,៧	៣,៤
៧0២១៥	វត្តអង្គខាងត្បូង	១.៤0៨	៥.៣៩៣	២.៥៧៩	២.៨១៤	៩១,៦	៣,៨

(*)ផ្អែកលើមូលដ្ឋានគ្រួសារធម្មតា រឺ គ្រួសារប្រក្រតី

តារាង P-0៧. ចំនួនប្រជាជនសរុប ខេត្តកំពត ឆ្នាំ២០១៩ (ត)

ខេត្ត ស្រុក/ក្រុង/ខណ្ឌ សង្កាត់/ឃុំ		ចំនួនគ្រួសារ	ចំនួនប្រជាជន			ផលធៀបភេទ	ទំហំគ្រួសារមធ្យម
			សរុប	ប្រុស	ស្រី		
៧០៣	**ឈូក**	**២៥.៤៩១**	**១០២.២៩៨**	**៤៩.៨១៣**	**៥២.៤៨៥**	**៩៤,៩**	**៤,០**
៧០៣០១	បានៀវ	១.៣៥២	៥.២០៨	២.៤៨៨	២.៧២០	៩១,៥	៣,៩
៧០៣០២	តាកែន	២.៧១២	១១.៧៨៤	៥.៩០១	៥.៨៨៣	១០០,៣	៤,៣
៧០៣០៣	បឹងនិមល	១.៤៨០	៥.៩៨៤	២.៩០២	៣.០៨២	៩៤,២	៤,០
៧០៣០៤	ឈូក	១.៧៧៦	៧.១២៣	៣.៤០៥	៣.៧១៨	៩១,៦	៤,០
៧០៣០៥	ជូនយ៉យ	១.៤១៦	៥.៧៧៣	២.៧៧១	៣.០០២	៩២,៣	៤,១
៧០៣០៦	ក្រាំងស្សូវ	១.៤២៤	៥.០៥៩	២.៤៣៦	២.៦២៣	៩២,៩	៣,៦
៧០៣០៧	ក្រាំងស្នាយ	២.៣៣៧	៩.៤៨២	៤.៥៥៨	៤.៩២៤	៩២,៦	៤,១
៧០៣០៨	ល្បើក	១.៨៥២	៧.២១៨	៣.៤០៥	៣.៨១៣	៨៩,៣	៣,៩
៧០៣០៩	ត្រពាំងភ្លាំង	២.១៥៥	៨.៩៣៥	៤.៤៩៣	៤.៤៤២	១០១,១	៤,១
៧០៣១០	មានជ័យ	១.១៤០	៤.២៩៦	២.០៣០	២.២៦៦	៨៩,៦	៣,៨
៧០៣១១	នារាយណ៍	១.២៩៦	៥.២៥៦	២.៥៨៩	២.៦៦៧	៩៧,១	៤,១
៧០៣១២	សត្វពង	១.៧៩៥	៧.១៤១	៣.៤៨០	៣.៦៦១	៩៥,១	៤,០
៧០៣១៣	ត្រពាំងបី	១.៥២៥	៥.៩៣៨	២.៨៤៥	៣.០៩៣	៩២,០	៣,៩
៧០៣១៤	ត្រមែង	១.៤៨៩	៦.០៩៨	២.៩៦៥	៣.១៣៣	៩៤,៦	៤,១
៧០៣១៥	តេជោអភិវឌ្ឍន៍	១.៧៤២	៧.០០៣	៣.៥៤៥	៣.៤៥៨	១០២,៥	៤,០
៧០៤	**ជុំគីរី**	**១១.៩២៧**	**៤៨.៧៦៤**	**២៣.៣៦៦**	**២៥.៣៩៨**	**៩២,០**	**៤,១**
៧០៤០១	ច្រេស	១.៦៣០	៦.៤១៧	៣.០០២	៣.៤១៥	៨៧,៩	៣,៩
៧០៤០២	ជំពូវន្ត	១.៩៨២	៧.៦៥៧	៣.៧០៨	៣.៩៤៩	៩៣,៩	៣,៩
៧០៤០៣	ស្នាយអញ្ជិត	១.៤២៥	៥.៨៨១	២.៨១១	៣.០៧០	៩១,៦	៤,១
៧០៤០៤	ស្រែចែង	២.៤៧៦	១០.១៨០	៤.៩៦២	៥.២១៨	៩៥,១	៤,១
៧០៤០៥	ស្រែក្នុង	១.៤០១	៦.១១៧	២.៩៣២	៣.១៨៥	៩២,១	៤,៤
៧០៤០៦	ស្រែសំរោង	១.១៧៤	៥.០១៨	២.៣៩៧	២.៦២១	៩១,៥	៤,៣
៧០៤០៧	ត្រពាំងរាំង	១.៨៣៩	៧.៤៩៤	៣.៥៥៤	៣.៩៤០	៩០,២	៤,១

(*)ផ្អែកលើមូលដ្ឋានគ្រួសារធម្មតា រឺ គ្រួសារប្រក្រតី

តារាង P-0៧. ចំនួនប្រជាជនសរុប ខេត្តកំពត ឆ្នាំ២០១៩ (ត)

ខេត្ត ស្រុក/ក្រុង/ខណ្ឌ សង្កាត់/ឃុំ		ចំនួនគ្រួសារ	ចំនួនប្រជាជន			ផលធៀបភេទ	ទំហំគ្រួសារមធ្យម
			សរុប	ប្រុស	ស្រី		
៧០៥	**ដងទង់**	**១៤.២០៥**	**៥៦.០២៥**	**២៦.៨១០**	**២៩.២១៥**	**៩១,៨**	**៣,៩**
៧០៥០១	ដំណាក់សុក្រំ	១.០៥២	៣.៨៤៧	១.៧៨៤	២.០៦៣	៨៦,៥	៣,៧
៧០៥០២	ដងទង់	២.៦២៧	១០.២៣៣	៤.៨០៣	៥.៤៣០	៨៨,៥	៣,៩
៧០៥០៣	ឃ្លាយខាងជើង	១.១១៧	៤.៤៩៧	២.១៣៦	២.៣៦១	៩០,៥	៤,០
៧០៥០៤	ខ្លាយខាងត្បូង	១.១៨៧	៤.៦៣២	២.១៥៣	២.៤៧៩	៨៦,៨	៣,៩
៧០៥០៥	មានរិទ្ធិ	១.២៨១	៥.០១៧	២.៤០៦	២.៦១១	៩២,១	៣,៩
៧០៥០៦	ស្រែជាខាងជើង	១.១៤៧	៤.៣៩១	២.១៣៥	២.២៥៦	៩៤,៦	៣,៨
៧០៥០៧	ស្រែជាខាងត្បូង	៧១៤	៣.០៩១	១.៥១៦	១.៥៧៥	៩៦,៣	៤,៣
៧០៥០៨	ទទុង	១.៧១៦	៦.៤៣៧	៣.០៦១	៣.៣៧៦	៩០,៧	៣,៨
៧០៥០៩	អង្គ រមាស	១.៧៥០	៧.១០៨	៣.៤៨៣	៣.៦២៥	៩៦,១	៤,១
៧០៥១០	ល្អាង	១.៦១៤	៦.៧៧២	៣.៣៣៣	៣.៤៣៩	៩៦,៩	៤,២
៧០៦	**កំពង់ត្រាច**	**២០.៤៧៨**	**៨៦.៤៤៤**	**៤២.០២៤**	**៤៤.៤២០**	**៩៤,៦**	**៤,២**
៧០៦០១	បឹងសាលាខាងជើង	១.៦៤៩	៧.១៨១	៣.៤៧១	៣.៧១០	៩៣,៦	៤,៤
៧០៦០២	បឹងសាលាខាងត្បូង	១.៦២៣	៧.១០៨	៣.៥៤៣	៣.៥៦៥	៩៩,៤	៤,៤
៧០៦០៣	ដំណាក់កន្ទួតខាងជើង	១.៥៣៣	៦.១១១	២.៩៥២	៣.១៥៩	៩៣,៤	៤,០
៧០៦០៤	ដំណាក់កន្ទួតខាងត្បូង	១.៨៦២	៨.០៥១	៣.៩១៥	៤.១៣៦	៩៤,៧	៤,៣
៧០៦០៥	កំពង់ត្រាចខាងកើត	១.៩៥៤	៨.៥៥០	៤.១៧៣	៤.៣៧៧	៩៥,៣	៤,៤
៧០៦០៦	កំពង់ត្រាចខាងលិច	១.៥៦៣	៦.៩៩៩	៣.៣៩៣	៣.៦០៦	៩៤,១	៤,៥
៧០៦០៧	ប្រាសាទភ្នំខ្យង	៦៣២	២.៥៨៧	១.២៤៤	១.៣៤៣	៩២,៦	៤,១
៧០៦០៨	ភ្នំប្រាសាទ	១.១៦០	៤.៦១៤	២.២៩៣	២.៣២១	៩៨,៨	៤,០
៧០៦០៩	អង្គសុរកី	១.០៩០	៤.៣១៩	២.០៩៣	២.២២៦	៩៤,០	៤,០
៧០៦១២	ព្រៃកក្រឹស	១.៧៤១	៧.២៣៣	៣.៤៩៧	៣.៧៣៦	៩៣,៦	៤,២
៧០៦១៣	ឫស្សីស្រុកខាងកើត	១.០៩៨	៤.៣៩៥	២.១៣០	២.២៦៥	៩៤,០	៤,០
៧០៦១៤	ឫស្សីស្រុកខាងលិច	២.៤៣៣	១០.៦២៧	៥.២០៦	៥.៤២១	៩៦,០	៤,៤
៧០៦១៥	ស្វាយទងខាងជើង	៩២០	៣.៦៦៤	១.៧៨២	១.៨៨២	៩៤,៧	៤,០
៧០៦១៦	ស្វាយទងខាងត្បូង	១.២២០	៥.០០៥	២.៣៣២	២.៦៧៣	៨៧,២	៤,១

(*)ផ្អែកលើមូលដ្ឋានគ្រួសារធម្មតា រឺ គ្រួសារប្រក្រតី

តារាង P-0៧. ចំនួនប្រជាជនសរុប ខេត្តកំពត ឆ្នាំ២០១៩ (ត)

ខេត្ត ស្រុក/ក្រុង/ខណ្ឌ សង្កាត់/ឃុំ		ចំនួនគ្រួសារ	ចំនួនប្រជាជន			ផលធៀបភេទ	ទំហំគ្រួសារមធ្យម
			សរុប	ប្រុស	ស្រី		
៧០៧	**ទឹកឈូ**	**២៤.៦៣១**	**១១០.១០៤**	**៥៤.០៧០**	**៥៦.០៣៤**	**៩៦,៥**	**៤,៥**
៧០៧០១	បឹងទូក	១.៣០៧	៥.៦៧៤	២.៧៦១	២.៩១៣	៩៤,៨	៤,៣
៧០៧០២	ជុំគ្រៀល	១.៣០៥	៥.៧០៦	២.៧៤៥	២.៩៦១	៩២,៧	៤,៤
៧០៧០៣	កំពង់ក្រែង	១.៦៦៨	៧.៥១៩	៣.៦៧០	៣.៨៤៩	៩៥,៣	៤,៥
៧០៧០៤	កំពង់សំរោង	៧៣៣	៣.៥៤០	១.៧៣៥	១.៨០៥	៩៦,១	៤,៨
៧០៧០៥	កណ្តោល	២.៤៣០	១០.៨៨៧	៥.៣៥១	៥.៥៣៦	៩៦,៧	៤,៥
៧០៧០៧	កោះតូច	១.៤៣៥	៦.៨២៨	៣.៤២៣	៣.៤០៥	១០០,៥	៤,៨
៧០៧០៨	កូនសត្វ	២.០៣២	៩.២៧៧	៤.៥១៦	៤.៧៦១	៩៤,៩	៤,៦
៧០៧០៩	ម៉ាក់ប្រាង្គ	១.២៦៥	៥.៦៥១	២.៨២៨	២.៨២៣	១០០,២	៤,៥
៧០៧១១	ព្រៃកន្នោត	១.៦៨២	៧.៣៧៧	៣.៧៣៨	៣.៦៣៩	១០២,៧	៤,៤
៧០៧១២	ព្រៃឃ្មុំ	១.៥២០	៦.៧០៥	៣.២៨៩	៣.៤១៦	៩៦,៣	៤,៤
៧០៧១៣	ព្រៃថ្នង	២.២៤០	៩.៦៤០	៤.៧២៤	៤.៩១៦	៩៦,១	៤,៣
៧០៧១៥	ស្ទឹងកែវ	១.៣៤២	៥.៩៨២	២.៩៨០	៣.០០២	៩៩,៣	៤,៥
៧០៧១៦	ថ្មី	១.៩៤១	៩.០៣៣	៤.៤២៤	៤.៦០៩	៩៦,០	៤,៧
៧០៧១៧	ត្រពាំងព្រីង	១.៧២០	៧.៥៨៧	៣.៧៣២	៣.៨៥៥	៩៦,៨	៤,៤
៧០៧១៨	ត្រពាំងសង្កែ	១.២៦៨	៥.២៦៥	២.៤៩៩	២.៧៦៦	៩០,៣	៤,២
៧០៧១៩	ត្រពាំងធំ	៧៤៣	៣.៤៣៣	១.៦៥៥	១.៧៧៨	៩៣,១	៤,៦
៧០៨	**ក្រុងកំពត**	**៣.២១៦**	**៣២.០៥៣**	**១៥.៤៥១**	**១៦.៦០២**	**៩៣,១**	**៤,៤**
៧០៨០១	កំពង់កណ្តាល	១.១៩៦	៥.២៩២	២.៥៣៨	២.៧៥៤	៩២,២	៤,៤
៧០៨០២	ក្រាំងអំពិល	១.០៩១	៤.៧៧៨	២.៣៣០	២.៤៤៨	៩៥,២	៤,៤
៧០៨០៣	កំពង់បាយ	១.២២៩	៥.៦៧៩	២.៦៥៧	៣.០២២	៨៧,៩	៤,៦
៧០៨០៤	អណ្តូងខ្មែរ	២.៤៤៨	១០.៥១៤	៥.០៩២	៥.៤២២	៩៣,៩	៤,៣
៧០៨០៥	ត្រើយកោះ	១.២៥២	៥.៧៩០	២.៨៣៤	២.៩៥៦	៩៥,៩	៤,៦

(*)ផ្អែកលើមូលដ្ឋានគ្រួសារធម្មតា រឺ គ្រួសារប្រក្រតី

តារាង P-០៨. ចំនួនប្រជាជនសរុប ខេត្តកណ្តាល ឆ្នាំ២០១៩

ខេត្ត ស្រុក/ក្រុង/ខណ្ឌ សង្កាត់/ឃុំ		ចំនួនគ្រួសារ	ចំនួនប្រជាជន			ផលធៀបភេទ	ទំហំគ្រួសារមធ្យម
			សរុប	ប្រុស	ស្រី		
០៨	**កណ្តាល**						
-	**សរុប**	**២៦៥.៨០៣**	**១.១៨០.៤៣១**	**៥៦៩.៤១៧**	**៦១១.០១៤**	**៩៣,២**	**៤,៤**
-	**ទីប្រជុំជន**	**១៧០.៧៨២**	**៧៦២.៤៣៤**	**៣៦៧.៣៧៦**	**៣៩៥.០៥៨**	**៩៣,០**	**៤,៥**
-	**ជនបទ**	**៩៥.០២១**	**៤១៧.៩៩៧**	**២០២.០៤១**	**២១៥.៩៥៦**	**៩៣,៦**	**៤,៤**
៨០១	**កណ្តាលស្ទឹង**	**៧៤.៣០៣**	**៣៣២.៨៤៣**	**១៦០.៦៤៧**	**១៧២.១៩៦**	**៩៣,៣**	**៤,៥**
៨០១០១	អំពៅព្រៃ	១.៧៤៤	៧.៥៣៨	៣.៦៣៥	៣.៩០៣	៩៣,១	៤,៣
៨០១០២	អន្លង់រមៀត	១.១៤៣	៤.៩៩៩	២.៣៧៧	២.៦២២	៩០,៧	៤,៤
៨០១០៣	បារគូ	១.៤២៤	៦.៣២៤	២.៩៦៦	៣.៣៥៨	៨៨,៣	៤,៤
៨០១០៤	បឹងខ្យាង	១.៦១២	៧.២៣៩	៣.៥៥៩	៣.៦៨០	៩៦,៧	៤,៥
៨០១០៥	ជើងកើប	៩៦២	៤.១២៩	១.៩៧៤	២.១៥៥	៩១,៦	៤,៣
៨០១០៦	ជើមឫស	២.២១៨	៩.៩៤២	៤.៦៩៩	៥.២៤៣	៨៩,៦	៤,៥
៨០១០៧	កណ្តោក	១.៦២៩	៧.១៩២	៣.៤៣២	៣.៧៦០	៩១,៣	៤,៤
៨០១០៨	ថ្មី	៦៥៣	២.៩២០	១.៣៨៨	១.៥៣២	៩០,៦	៤,៥
៨០១០៩	គោកត្រប់	១.២០៥	៥.៤៦៤	២.៥២៣	២.៩៤១	៨៥,៨	៤,៥
៨០១១៣	ព្រះពុទ្ធ	៦៣១	២.៩៨២	១.៤៣៨	១.៥៤៤	៩៣,១	៤,៧
៨០១១៥	ព្រៃករកា	១.២៣០	៥.៣៦៧	២.៦៥៩	២.៧០៨	៩៨,២	៤,៤
៨០១១៦	ព្រៃកស្លែង	៩៣១	៤.១២៣	១.៩៩០	២.១៣៣	៩៣,៣	៤,៤
៨០១១៧	រកា	៨២៦	៣.៨៩១	១.៨៦៨	២.០២៣	៩២,៣	៤,៧
៨០១១៨	រលាំងកែន	១.៥១៣	៦.៩០៨	៣.២៩៨	៣.៦១០	៩១,៤	៤,៦
៨០១២២	សៀមរាប	១.២៥៣	៥.៤៨០	២.៥៥២	២.៩២៨	៨៧,២	៤,៤
៨០១២៥	ស្អែង	១.១៩៦	៥.២០៣	២.៥៣៤	២.៦៦៩	៩៤,៩	៤,៤
៨០១២៧	ត្រពាំងរំរែង	១.០១៧	៤.៤០៧	២.១៤០	២.២៦៧	៩៤,៤	៤,៣
៨០១២៨	ទ្រា	១.៤៦២	៦.៤៥៧	៣.០៣៩	៣.៤១៨	៨៨,៩	៤,៤
៨០២	**កៀនស្វាយ**	**២៥.៨២៧**	**១១៦.១៣៩**	**៥៦.២៨៨**	**៥៩.៨៥១**	**៩៤,០**	**៤,៥**
៨០២០១	បន្ទាយដែក	៣.២៦១	១៤.៥៩៧	៧.១១៧	៧.៤៨០	៩៥	៤
៨០២០២	ឈើទាល	២.២៩០	១០.៤១៨	៥.០៦៤	៥.៣៥៤	៩៤,៦	៤,៥
៨០២០៣	ដីឥដ្ឋ	៣.៤២៣	១៥.៨៧៣	៧.៧១៤	៨.១៥៩	៩៤,៥	៤,៦
៨០២០៤	កំពង់ស្វាយ	២.៦២៧	១១.២៧៩	៥.៤៩៤	៥.៧៨៥	៩៥,០	៤,៣
៨០២០៦	គគីរ	៣.៨៣១	១៧.៩៨១	៨.៦៩១	៩.២៩០	៩៣,៦	៤,៧
៨០២០៧	គគីរធំ	២.៧៦៣	១២.៤៣២	៥.៩១២	៦.៥២០	៩០,៧	៤,៥
៨០២០៨	ភូមិធំ	២.១៩៦	១០.៧៤៣	៥.២៨៦	៥.៤៥៧	៩៦,៩	៤,៩
៨០២១១	សំរោងធំ	៥.៤៣៦	២២.៨១៦	១១.០១០	១១.៨០៦	៩៣,៣	៤,២

(*)ផ្អែកលើមូលដ្ឋានគ្រួសារធម្មតា រឺ គ្រួសារប្រក្រតី

តារាង P-០៨. ចំនួនប្រជាជនសរុប ខេត្តកណ្តាល ឆ្នាំ២០១៩ (ត)

ខេត្ត ស្រុក/ក្រុង/ខណ្ឌ សង្កាត់/ឃុំ		ចំនួនគ្រួសារ	ចំនួនប្រជាជន			ផលធៀបភេទ	ទំហំគ្រួសារមធ្យម
			សរុប	ប្រុស	ស្រី		
៨០៣	**ខ្សាច់កណ្តាល**	**៣១.១៨៦**	**១៤០.៨៧៨**	**៦៨.៣២០**	**៧២.៥៥៨**	**៩៤,២**	**៤,៥**
៨០៣០១	បាក់ជាវ	៩៨១	៤.០៩៩	២.០០២	២.០៩៧	៩៥	៤
៨០៣០២	ជ័យធំ	១.៦៩៩	៧.៤៦៩	៣.៦៤៩	៣.៨២០	៩៥,៥	៤,៤
៨០៣០៣	កំពង់ចំលង	១.១៩៨	៥.៣៤០	២.៦៣០	២.៧១០	៩៧,០	៤,៥
៨០៣០៤	កោះចូរ៉ាម	១.០៨៥	៥.១០៤	២.៣៩០	២.៧១៤	៨៨,១	៤,៧
៨០៣០៥	កោះឧកញ៉ាតី	១.២៦៧	៥.៩៥៨	២.៨៣៨	៣.១២០	៩១,០	៤,៧
៨០៣០៦	ព្រះប្រសប់	១.៨៩៩	៨.៤៤១	៤.១៣១	៤.៣១០	៩៥,៨	៤,៤
៨០៣០៧	ព្រែកអំពិល	២.៦០៥	១២.២៥៨	៥.៩៦០	៦.២៩៨	៩៤,៦	៤,៧
៨០៣០៨	ព្រែកលួង	១.១០៧	៥.០០៨	២.៤៧៩	២.៥២៩	៩៨,០	៤,៥
៨០៣០៩	ព្រែកតាកូវ	១.៦២៩	៧.៩០១	៣.៨៤១	៤.០៦០	៩៤,៦	៤,៩
៨០៣១០	ព្រែកតាមាក់	២.៨៦៩	១២.៤១៣	៥.៩៧៥	៦.៤៣៨	៩២,៨	៤,៣
៨០៣១១	ពុកឫស្សី	២.៨៣២	១៣.២១៦	៦.៤០៦	៦.៨១០	៩៤,១	៤,៧
៨០៣១២	រកាជន្លឹង	១.៥៨២	៧.១១២	៣.៤៧៨	៣.៦៣៤	៩៥,៧	៤,៥
៨០៣១៣	សន្ទុង	២.២៧៧	៩.៨៧៣	៤.៨៤៧	៥.០២៦	៩៦,៤	៤,៣
៨០៣១៤	ស៊ីធរ	១.៦៥៧	៧.៤០២	៣.៦៣២	៣.៧៧០	៩៦,៣	៤,៥
៨០៣១៥	ស្វាយជ្រុំ	៩២៥	៤.៣៧២	២.១០៣	២.២៦៩	៩២,៧	៤,៧
៨០៣១៦	ស្វាយរមៀត	១.២០៣	៥.៣៨៩	២.៥៦៥	២.៨២៤	៩០,៨	៤,៥
៨០៣១៧	តាឯក	៦៥១	៣.០៦៩	១.៤០៥	១.៦៦៤	៨៤,៤	៤,៧
៨០៣១៨	វិហារសួគ៌	៣.៧២០	១៦.៤៥៤	៧.៩៨៩	៨.៤៦៥	៩៤,៤	៤,៤
៨០៤	**កោះធំ**	**២៩.៨៧១**	**១២៩.០៤៥**	**៦២.៣២៧**	**៦៦.៧១៨**	**៩៣,៤**	**៤,៣**
៨០៤០១	ឈើខ្មៅ	២.១៧០	១០.៨៣២	៥.២២៤	៥.៦០៨	៩៣,២	៥,០
៨០៤០២	ជ្រោយតាកែវ	១.៨៧២	៨.០៦៩	៣.៨៤៦	៤.២២៣	៩១,១	៤,៣
៨០៤០៣	កំពង់កុង	២.៥៣៧	១០.៤៣៥	៤.៨៨៤	៥.៥៥១	៨៨,០	៤,១
៨០៤០៤	កោះធំ ‹ក›	១.១៤២	៤.៣៨៤	១.៩៥៥	២.៤២៩	៨០,៥	៣,៨
៨០៤០៥	កោះធំ ‹ខ›	១.៥៦១	៦.០៤៣	២.៩០០	៣.១៤៣	៩២,៣	៣,៩
៨០៤០៧	លើកដៃក	២.៨៧០	១១.៣៦២	៥.៥៤៥	៥.៨១៧	៩៥,៣	៤,០
៨០៤០៨	ពោធិ៍បាន	២.៦៤៩	១០.៥៨៦	៥.១៥៤	៥.៤៣២	៩៤,៩	៤,០
៨០៤០៩	ព្រែកជ្រៃ	២.០៧៩	៩.៣៦៧	៤.៧៧០	៤.៥៩៧	១០៣,៨	៤,៥
៨០៤១០	ព្រែកស្តី	៤.៦១៩	២០.៧៤៤	១០.០០១	១០.៧៤៣	៩៣,១	៤,៥
៨០៤១១	ព្រែកថ្មី	៣.៩២៨	១៦.៧៩៩	៧.៩២៩	៨.៨៧០	៨៩,៤	៤,៣
៨០៤១២	សំពៅពូន	៤.៤៤៤	២០.៤២៤	១០.១១៩	១០.៣០៥	៩៨,២	៤,៦

(*)ផ្អែកលើមូលដ្ឋានគ្រួសារធម្មតា រឺ គ្រួសារប្រក្រតី

តារាង P-០៨. ចំនួនប្រជាជនសរុប ខេត្តកណ្តាល ឆ្នាំ២០១៩ (ត)

ខេត្ត ស្រុក/ក្រុង/ខណ្ឌ សង្កាត់/ឃុំ		ចំនួនគ្រួសារ	ចំនួនប្រជាជន			ផលធៀបភេទ	ទំហំគ្រួសារមធ្យម
			សរុប	ប្រុស	ស្រី		
៨០៥	**លើកដែក**	**១២.៥៦៤**	**៥៤.៤០២**	**២៦.២៣១**	**២៨.១៧១**	**៩៣,១**	**៤,៣**
៨០៥០១	កំពង់ភ្នំ	២.៧៧៧	១២.៦៣១	៦.០៣៤	៦.៥៩៧	៩១,៥	៤,៥
៨០៥០២	ក្អមសំណរ	១.៣០២	៥.១៣៦	២.៥៤២	២.៥៩៤	៩៨,០	៣,៩
៨០៥០៣	ខ្ពបអាទាវ	១.២៦៩	៥.៣៨៣	២.៦៥៦	២.៧២៧	៩៧,៤	៤,២
៨០៥០៤	ពាមរាំង	១.៧៣៩	៧.១៦៥	៣.៤៤៣	៣.៧២២	៩២,៥	៤,១
៨០៥០៥	ព្រែកដាច់	១.៦២៨	៧.០៦៣	៣.៣៦៣	៣.៧០០	៩០,៩	៤,៣
៨០៥០៦	ព្រែកទន្លាប់	២.៩៩៤	១៣.៤០៨	៦.៤៣២	៦.៩៧៦	៩២,២	៤,៥
៨០៥០៧	សណ្តារ	៨៥៥	៣.៦១៦	១.៧៦១	១.៨៥៥	៩៤,៩	៤,២
៨០៦	**ល្វាឯម**	**១៦.១៣៨**	**៧២.២១១**	**៣៤.៨១៩**	**៣៧.៣៩២**	**៩៣,១**	**៤,៥**
៨០៦០១	អរិយក្សត្រ	២.២០០	១០.០៧៧	៤.៨៧៥	៥.២០២	៩៤	៥
៨០៦០២	បារុង	៨០៨	៣.៦៣៨	១.៨២១	១.៨១៧	១០០,២	៤,៥
៨០៦០៣	បឹងគ្រំ	៩៧៤	៤.៥២១	២.១៥២	២.៣៦៩	៩០,៨	៤,៦
៨០៦០៤	កោះកែវ	៤៨១	១.៩៩៥	៩៣០	១.០៦៥	៨៧,៣	៤,១
៨០៦០៥	កោះរះ	៨០៣	៣.៦៧៥	១.៧៦៩	១.៩០៦	៩២,៨	៤,៦
៨០៦០៦	ល្វាសរ	៤៦៤	១.៨៤៩	៨៦៤	៩៨៥	៨៧,៧	៤,០
៨០៦០៧	ពាមឧកញ៉ាអុង	១.៨០១	៨.១៨៩	៣.៩៦០	៤.២២៩	៩៣,៦	៤,៥
៨០៦០៨	ភូមិធំ	៤៤៩	១.៧៧៣	៨៦៥	៩០៨	៩៥,៣	៣,៩
៨០៦០៩	ព្រែកក្មេង	៦៧៣	៣.៣៥២	១.៦៥២	១.៧០០	៩៧,២	៥,០
៨០៦១០	ព្រែករៃ	១.០១៧	៤.០៨៩	១.៩៧៨	២.១១១	៩៣,៧	៤,០
៨០៦១១	ព្រែកឫស្សី	១.៤៤១	៦.៥១៦	៣.១៣៧	៣.៣៧៩	៩២,៨	៤,៥
៨០៦១២	សំបួរ	១.៣២១	៥.៩៥៤	២.៧៨៨	៣.១៦៦	៨៨,១	៤,៥
៨០៦១៣	សារិកាកែវ	១.៩៨៣	៨.៩១២	៤.៣៥៣	៤.៥៥៩	៩៥,៥	៤,៥
៨០៦១៤	ថ្មគរ	៨៣៨	៣.៩៥៥	១.៨៩៣	២.០៦២	៩១,៨	៤,៧
៨០៦១៥	ទឹកឃ្លាំង	៨៨៥	៣.៧១៦	១.៧៨២	១.៩៣៤	៩២,១	៤,២
៨០៧	**មុខកំពូល**	**១៦.១៤៦**	**៧២.២១៣**	**៣៥.១៨៩**	**៣៧.០២៤**	**៩៥,០**	**៤,៥**
៨០៧០៣	ព្រែកអញ្ចាញ	៣.៣៩៩	១៥.៣១៩	៧.៦៨៤	៧.៦៣៥	១០០,៦	៤,៥
៨០៧០៤	ព្រែកជំបង	២.៩៣៣	១៣.៦៧៣	៦.៦២២	៧.០៥១	៩៣,៩	៤,៧
៨០៧០៧	រកាកោង ទី ១	១.៧៤៣	៧.២៨០	៣.៤២៩	៣.៨៥១	៨៩,០	៤,២
៨០៧០៨	រកាកោង ទី ២	១.៤៣៥	៦.៣៩១	២.៩៩៦	៣.៣៩៥	៨៨,២	៤,៥
៨០៧០៩	ឫស្សីជ្រោយ	២.១៦៧	៩.៥៨០	៤.៦២៨	៤.៩៥២	៩៣,៥	៤,៤
៨០៧១០	សំបួរមាស	២.៣៥៥	១០.៨៥៤	៥.៣២៧	៥.៥២៧	៩៦,៤	៤,៦
៨០៧១១	ស្វាយអំពារ	២.១១៤	៩.១១៦	៤.៥០៣	៤.៦១៣	៩៧,៦	៤,៣

(*)ផ្អែកលើមូលដ្ឋានគ្រួសារធម្មតា រឺ គ្រួសារប្រក្រតី

តារាង P-០៨. ចំនួនប្រជាជនសរុប ខេត្តកណ្តាល ឆ្នាំ២០១៩ (ត)

ខេត្ត ស្រុក/ក្រុង/ខណ្ឌ សង្កាត់/ឃុំ		ចំនួនគ្រួសារ	ចំនួនប្រជាជន			ផលធៀបភេទ	ទំហំគ្រួសារមធ្យម
			សរុប	ប្រុស	ស្រី		
០៨	**អង្គស្នួល**	**២៤.៧៩៧**	**១១០.៣៧៨**	**៥២.៦៩៦**	**៥៧.៦៨២**	**៩១,៤**	**៤,៥**
០៨០១	បែកចាន	៤.៦៨៨	២០.៦០៧	៩.៧៤០	១០.៨៦៧	៨៩,៦	៤,៤
០៨០៣	ឆក់ឈើនាង	១.២៤៥	៥.៤៩៨	២.៦៧៨	២.៨២០	៩៥,០	៤,៤
០៨០៤	ដំណាក់អំពិល	១.៨២១	៧.៩០៩	៣.៧៦២	៤.១៤៧	៩០,៧	៤,៣
០៨០៧	ក្រាំងម្កាក់	១.៥៥៥	៦.៨៨៨	៣.៣២៥	៣.៥៦៣	៩៣,៣	៤,៤
០៨០៨	លំហាច	២.៣៣៦	១០.៧៤៣	៥.១៤៩	៥.៥៩៤	៩២,០	៤,៦
០៨០៩	ម្កាក់	២.៨៤២	១៣.០៥៩	៦.២៦៧	៦.៧៩២	៩២,៣	៤,៦
០៨១១	ពើក	៣.៣៥០	១៣.៤០១	៦.១៩០	៧.២១១	៨៥,៨	៤,០
០៨១៣	ព្រៃពួច	២.៣២១	១០.៦៨២	៥.២០៧	៥.៤៧៥	៩៥,១	៤,៦
០៨១៤	សំរោងលើ	២.៥៧២	១២.០០៦	៥.៨០៧	៦.១៩៩	៩៣,៧	៤,៧
០៨១៦	ទួលព្រៃជ	២.០៦៧	៩.៥៨៥	៤.៥៧១	៥.០១៤	៩១,២	៤,៦
០៨៩	**ពញាឮ**	**២៣.៦១៦**	**១០៣.៨០៩**	**៤៩.៦៦០**	**៥៤.១៤៩**	**៩១,៧**	**៤,៤**
០៨៩០១	ឈ្វាំង	២.៦៦៥	១១.៨៣៦	៥.៧៥០	៦.០៨៦	៩៤,៥	៤,៤
០៨៩០២	ជ្រៃលាស់	២.៤៦៩	១០.៧១១	៥.១២០	៥.៥៩១	៩១,៦	៤,៣
០៨៩០៣	កំពង់ហ្លួង	២.៣០១	១០.៤៧៧	៥.០៥៤	៥.៤២៣	៩៣,២	៤,៦
០៨៩០៤	កំពង់អុស	២.០៨៣	៨.៥០៧	៤.១២៨	៤.៣៧៩	៩៤,៣	៤,១
០៨៩០៥	កោះចិន	១.៩៧៨	៩.៨០២	៤.៦៤៥	៥.១៥៧	៩០,១	៥,០
០៨៩០៦	ភ្នំបាត	២.៨១២	១២.២៦៣	៥.៨៦៨	៦.៣៩៥	៩១,៨	៤,៤
០៨៩០៧	ពញាឮ	៨៣៤	៣.៧៤៦	១.៧៦២	១.៩៨៤	៨៨,៨	៤,៥
០៨៩១០	ព្រែកតាទែន	១.៩៣៥	៨.៧៥០	៤.១៦៦	៤.៥៨៤	៩០,៩	៤,៥
០៨៩១១	ផ្សារដែក	២.០៨៤	៨.៩៤៥	៤.១៩៤	៤.៧៥១	៨៨,៣	៤,៣
០៨៩១៣	ទំនប់ធំ	២.០២១	៩.២៣៥	៤.៤៦០	៤.៧៧៥	៩៣,៤	៤,៦
០៨៩១៤	វិហារហ្លួង	២.៤៣៤	៩.៥៣៧	៤.៥១៣	៥.០២៤	៨៩,៨	៣,៩

(*)ផ្អែកលើមូលដ្ឋានគ្រួសារធម្មតា រឺ គ្រួសារប្រក្រតី

តារាង P-០៨. ចំនួនប្រជាជនសរុប ខេត្តកណ្តាល ឆ្នាំ២០១៩ (ត)

ខេត្ត ស្រុក/ក្រុង/ខណ្ឌ សង្កាត់/ឃុំ		ចំនួនគ្រួសារ	ចំនួនប្រជាជន			ផលធៀបភេទ	ទំហំគ្រួសារមធ្យម
			សរុប	ប្រុស	ស្រី		
៨១០	**ស្អាង**	**៤៥.៥០២**	**២០៥.១៦២**	**៩៩.៤១៨**	**១០៥.៧៤៤**	**៩៤,០**	**៤,៥**
៨១០០១	ខ្ពប	២.៥១៩	១០.៨៩០	៥.០៩៨	៥.៧៩២	៨៨,០	៤,៣
៨១០០២	កោះអន្លង់ចិន	១.៣៣៥	៦.០៣២	២.៨១៨	៣.២១៤	៨៧,៧	៤,៥
៨១០០៣	កោះខែល	១.៨៥៤	៨.៤៧៤	៤.១៤១	៤.៣៣៣	៩៥,៦	៤,៦
៨១០០៤	កោះខ្សាច់ទន្លា	១.៤៦៦	៦.៤៤២	៣.០៨០	៣.៣៦២	៩១,៦	៤,៤
៨១០០៥	ក្រាំងយ៉ូវ	៤.១៤៥	១៧.៣២១	៨.៥៤២	៨.៧៧៩	៩៧,៣	៤,២
៨១០០៦	ប្រាសាទ	១.៣៦៤	៥.៤៣០	២.៦៥០	២.៧៨០	៩៥,៣	៤,០
៨១០០៧	ព្រែកអំបិល	៤.៧៥៥	២១.៣០១	១០.៤០១	១០.៩០០	៩៥,៤	៤,៥
៨១០០៨	ព្រែកគយ	៣.០៦៨	១៤.២១៥	៦.៩២៦	៧.២៨៩	៩៥,០	៤,៦
៨១០០៩	រកាខ្ពស់	២.៨៦៧	១២.៨៦០	៦.២៨៩	៦.៥៧១	៩៥,៧	៤,៥
៨១០១០	ស្អាងភ្នំ	៣.៨១៨	១៦.៧១៩	៨.១១០	៨.៦០៩	៩៤,២	៤,៤
៨១០១១	សិត្ប	២.៣០១	១០.៩៥០	៥.៣០០	៥.៦៥០	៩៣,៨	៤,៨
៨១០១២	ស្វាយប្រទាល	៣.៦២៤	១៦.៤៦៥	៧.៩៦១	៨.៥០៤	៩៣,៦	៤,៥
៨១០១៣	ស្វាយរលំ	៣.៣៦៤	១៥.៧១៥	៧.៦០៦	៨.១០៩	៩៣,៨	៤,៧
៨១០១៤	តាលន់	២.៨៥៦	១៣.៧៧០	៦.៦៤៧	៧.១២៣	៩៣,៣	៤,៨
៨១០១៥	ត្រើយស្លា	៣.៩០៨	១៨.៦៣១	៩.០០៥	៩.៦២៦	៩៣,៥	៤,៨
៨១០១៦	ទឹកវិល	២.២៥៨	៩.៩៤៧	៤.៨៤៤	៥.១០៣	៩៤,៩	៤,៤
៨១១	**ក្រុងតាខ្មៅ**	**១៧.៥០៧**	**៧៥.៦២៩**	**៣៦.៣៩៨**	**៣៩.២៣១**	**៩២,៨**	**៤,៣**
៨១១០១	តាក្តុល	១.១២៧	៤.៣៤១	២.០៩៣	២.២៤៨	៩៣,១	៣,៩
៨១១០២	ព្រែកឫស្សី	២.១៩០	៩.៤៤៣	៤.៥៧២	៤.៨៧១	៩៣,៩	៤,៣
៨១១០៣	ជើមមៀន	២.៩៦៤	១៣.០៥៦	៦.៣០៦	៦.៧៥០	៩៣,៤	៤,៤
៨១១០៤	តាខ្មៅ	៥.៤២២	២៣.៦៧៥	១១.២៧៨	១២.៣៩៧	៩១,០	៤,៤
៨១១០៥	ព្រែកហូរ	២.៥៤៧	១០.៨៣៧	៥.២៤២	៥.៥៩៥	៩៣,៧	៤,៣
៨១១០៦	កំពង់សំណាញ់	៣.២៥៧	១៤.២៧៧	៦.៩០៧	៧.៣៧០	៩៣,៧	៤,៤

(*)ផ្អែកលើមូលដ្ឋានគ្រួសារធម្មតា រឺ គ្រួសារប្រក្រតី

តារាង P-០៩. ចំនួនប្រជាជនសរុប ខេត្តកោះកុង ឆ្នាំ២០១៩

ខេត្ត ស្រុក/ក្រុង/ខណ្ឌ សង្កាត់/ឃុំ		ចំនួនគ្រួសារ	ចំនួនប្រជាជន			ផលធៀបភេទ	ទំហំគ្រួសារមធ្យម
			សរុប	ប្រុស	ស្រី		
០៩	**កោះកុង**						
-	**សរុប**	**២៨.០២៧**	**១២២.៨៨៣**	**៦១.៥០៧**	**៦១.៣៧៦**	**១០០,២**	**៤,៤**
-	**ទីប្រជុំជន**	**១២.៣៥៩**	**៥៦.២៥៩**	**២៧.៨២៧**	**២៨.៤៣២**	**៩៧,៩**	**៤,៦**
-	**ជនបទ**	**១៥.៦៦៨**	**៦៦.៦២៤**	**៣៣.៦៨០**	**៣២.៩៤៤**	**១០២,២**	**៤,៣**
៩០១	**បឹងសាគរ**	**៤.៤៧៥**	**១៩.១៤១**	**៩.៦៣៨**	**៩.៥០៣**	**១០១,៤**	**៤,៣**
៩០១០១	អណ្តូងទឹក	១.២៦៧	៥.៤៧០	២.៧៣៨	២.៧៣២	១០០,២	៤,៣
៩០១០២	កណ្តោល	៨៦១	៣.៦២៣	១.៧៩៩	១.៨២៤	៩៨,៦	៤,២
៩០១០៣	តានូន	៤៣២	១.៦៥២	៨២៩	៨២៣	១០០,៧	៣,៨
៩០១០៤	ថ្មស	១.៩១៥	៨.៣៩៦	៤.២៧២	៤.១២៤	១០៣,៦	៤,៤
៩០២	**គីរីសាគរ**	**១.៥២៤**	**៦.១៧៩**	**៣.១៨៧**	**២.៩៩២**	**១០៦,៥**	**៤,១**
៩០២០១	កោះស្តេច	៨៣៥	៣.៤៣៨	១.៧៣៩	១.៦៩៩	១០២,៤	៤,១
៩០២០២	ភ្នីមាស	៣៨៧	១.៥៦៧	៨៣៣	៧៣៤	១១៣,៥	៤,០
៩០២០៣	ព្រែកខ្សាច់	៣០២	១.១៧៤	៦១៥	៥៥៩	១១០,០	៣,៩
៩០៣	**កោះកុង**	**១.៨០៦**	**៧.៣៧៩**	**៣.៩១២**	**៣.៤៦៧**	**១១២,៨**	**៤,១**
៩០៣០១	ជ្រោយប្រស់	៣៧០	១.៤៨៤	៨០៦	៦៧៨	១១៨,៩	៤,០
៩០៣០២	កោះកាពិ	៦១១	២.៦៤៥	១.៣៩៣	១.២៥២	១១១,៣	៤,៣
៩០៣០៣	តាតៃក្រោម	២៤២	៩៦២	៥០៤	៤៥៨	១១០,០	៤,០
៩០៣០៤	ត្រពាំងរូង	៥៨៣	២.២៨៨	១.២០៩	១.០៧៩	១១២,០	៣,៩
៩០៤	**ក្រុងខេមរភូមិន្ទ**	**៦.៣១៩**	**២៨.៨៣៦**	**១៤.២១៥**	**១៤.៦២១**	**៩៧,២**	**៤,៦**
៩០៤០១	ស្មាច់មានជ័យ	២.៦៩៦	១១.៥៤៧	៥.៦២៨	៥.៩១៩	៩៥,១	៤,៣
៩០៤០២	ដងទង់	២.៧០៣	១៣.១៦៣	៦.៥២៧	៦.៦៣៦	៩៨,៤	៤,៩
៩០៤០៣	ស្ទឹងវែង	៩២០	៤.១២៦	២.០៦០	២.០៦៦	៩៩,៧	៤,៥
៩០៥	**មណ្ឌលសីមា**	**៣.៣៥៧**	**១៥.០៤១**	**៧.៥២១**	**៧.៥២០**	**១០០,០**	**៤,៥**
៩០៥០១	ប៉ាក់ខ្លង	២.៧៥០	១២.៤៨៥	៦.២៣៦	៦.២៤៩	៩៩,៨	៤,៥
៩០៥០២	ពាមក្រសោប	៣៣១	១.៤៦៣	៧២០	៧៤៣	៩៦,៩	៤,៤
៩០៥០៣	ទួលគគីរ	២៧៦	១.០៩៣	៥៦៥	៥២៨	១០៧,០	៤,០

(*)ផ្អែកលើមូលដ្ឋានគ្រួសារធម្មតា រឺ គ្រួសារប្រក្រតី

តារាង P-០៩. ចំនួនប្រជាជនសរុប ខេត្តកោះកុង ឆ្នាំ២០១៩ (ត)

ខេត្ត ស្រុក/ក្រុង/ខណ្ឌ សង្កាត់/ឃុំ		ចំនួនគ្រួសារ	ចំនួនប្រជាជន			ផលធៀបភេទ	ទំហំគ្រួសារមធ្យម
			សរុប	ប្រុស	ស្រី		
៩០៦	**ស្រែអំបិល**	**៨.៩០០**	**៣៩.៣៦៦**	**១៩.៥១១**	**១៩.៨៥៥**	**៩៨,៣**	**៤,៤**
៩០៦០១	បឹងព្រាវ	១.៦៤៥	៧.៣៩៨	៣.៦៤១	៣.៧៥៧	៩៦,៩	៤,៥
៩០៦០២	ជី ខ ក្រោម	៦៨៥	២.៨៦៧	១.៤៥០	១.៤១៧	១០២,៣	៤,២
៩០៦០៣	ជី ខ លើ	៩៧៩	៤.១៣៩	២.០៨៧	២.០៥២	១០១,៧	៤,២
៩០៦០៤	ជ្រោយស្វាយ	១.២១៤	៥.០៧៨	២.៥៤០	២.៥៣៨	១០០,១	៤,២
៩០៦០៥	ដងពែង	១.៩២២	៨.៣៨៤	៤.១៥៦	៤.២២៨	៩៨,៣	៤,៤
៩០៦០៦	ស្រែអំបិល	២.៤៥៥	១១.៥០០	៥.៦៣៧	៥.៨៦៣	៩៦,១	៤,៧
៩០៧	**ថ្មបាំង**	**១.៦៤៦**	**៦.៩៤១**	**៣.៥២៣**	**៣.៤១៨**	**១០៣,១**	**៤,២**
៩០៧០១	តាទែរលើ	២២៩	៩៦៦	៥២២	៤៤៤	១១៧,៦	៤,២
៩០៧០២	ប្រឡាយ	២០៥	៨៥៥	៤១៦	៤៣៩	៩៤,៨	៤,២
៩០៧០៣	ជំនាប់	១២៣	៤៤៩	២២៣	២២៦	៩៨,៧	៣,៧
៩០៧០៤	ឫស្សីជ្រុំ	៤១៩	១.៧៤១	៨៨៩	៨៥២	១០៤,៣	៤,២
៩០៧០៥	ជីផាត	៥៤៤	២.៣២៦	១.១៨៥	១.១៤១	១០៣,៩	៤,៣
៩០៧០៦	ថ្មដូនពៅ	១២៦	៦០៤	២៨៨	៣១៦	៩១,១	៤,៨

(*)ផ្អែកលើមូលដ្ឋានគ្រួសារធម្មតា រឺ គ្រួសារប្រក្រតី

តារាង P-១០. ចំនួនប្រជាជនសរុប ខេត្ត ក្រចេះ ឆ្នាំ២០១៩

ខេត្ត ស្រុក/ក្រុង/ខណ្ឌ សង្កាត់/ឃុំ		ចំនួនគ្រួសារ	ចំនួនប្រជាជន			ផលធៀបភេទ	ទំហំគ្រួសារមធ្យម
			សរុប	ប្រុស	ស្រី		
១០	**ក្រចេះ**						
-	**សរុប**	**៨៦.១៧៦**	**៣៧០.៣៩៦**	**១៨៣.៦១១**	**១៨៦.៧៨៥**	**៩៨,៣**	**៤,៣**
-	**ទីប្រជុំជន**	**៩.២៩៧**	**៤០.៣៤៨**	**១៩.៥៥៩**	**២០.៧៨៩**	**៩៤,១**	**៤,៣**
-	**ជនបទ**	**៧៦.៨៧៩**	**៣៣០.០៤៨**	**១៦៤.០៥២**	**១៦៥.៩៩៦**	**៩៨,៨**	**៤,៣**
១០០១	**ឆ្លូង**	**១៣.១០២**	**៥៤.០៣៣**	**២៦.២៧៤**	**២៧.៧៥៩**	**៩៤,៧**	**៤,១**
១០០១០១	ឆ្លូង	១.៥៨៣	៦.៥៦៦	៣.១៨១	៣.៣៨៥	៩៤,០	៤,១
១០០១០២	ជីរីផុង	២.២៨០	៩.១៣០	៤.៥៦៤	៤.៥៦៦	១០០,០	៤,០
១០០១០៣	ហាន់ជ័យ	១.៥០៨	៦.៣៥៨	៣.០៣៩	៣.៣១៩	៩១,៦	៤,២
១០០១០៤	កំពង់ជីរី	១.៦៤៩	៦.៧២៦	៣.៣៨៦	៣.៣៤០	១០១,៤	៤,១
១០០១០៥	កញ្ឆរ	១.២៧៦	៥.៣៤៣	២.៦១៥	២.៧២៨	៩៥,៩	៤,២
១០០១០៦	ខ្សាច់អណ្តែត	៨៤៩	៣.៣០៩	១.៥៦៤	១.៧៤៥	៨៩,៦	៣,៩
១០០១០៧	ពង្រ	១.៨២០	៧.៧២៥	៣.៦២៩	៤.០៩៦	៨៨,៦	៤,២
១០០១០៨	ព្រៃកសាម៉ាន់	២.១៣៧	៨.៨៧៦	៤.២៩៦	៤.៥៨០	៩៣,៨	៤,២
១០០២	**ក្រុងក្រចេះ**	**៦.៥៥៨**	**២៨.៣១៧**	**១៣.៦៧៦**	**១៤.៦៤១**	**៩៣,៤**	**៤,៣**
១០០២០៧	កោះទ្រង់	២៧២	១.០៣៩	៤៣២	៦០៧	៧១,២	៣,៨
១០០២០៨	ក្រគរ	៩៨៥	៤.១៨២	២.០២៩	២.១៥៣	៩៤,២	៤,២
១០០២០៩	ក្រចេះ	១.២៥០	៥.៣៧៧	២.៥៤៨	២.៨២៩	៩០,១	៤,៣
១០០២១០	អូរឫស្សី	២.៩២៩	១២.៧០៩	៦.២៥២	៦.៤៥៧	៩៦,៨	៤,៣
១០០២១១	រកាកណ្តាល	១.១២២	៥.០១០	២.៤១៥	២.៥៩៥	៩៣,១	៤,៥
១០០៣	**ព្រៃកប្រសព្វ**	**១៥.៩០៦**	**៦៤.៤៦៦**	**៣១.៩១៨**	**៣២.៥៤៨**	**៩៨,១**	**៤,១**
១០០៣០១	ចំបក់	១.៦៧៩	៦.៨៩៣	៣.២៧៩	៣.៦១៤	៩០,៧	៤,១
១០០៣០២	ជ្រោយបន្ទាយ	២.៩០៣	១២.១២៦	៦.១៦១	៥.៩៦៥	១០៣,៣	៤,២
១០០៣០៣	កំពង់គរ	១.៣៣២	៥.៣៣៣	២.៦០៩	២.៧២៤	៩៥,៨	៤,០
១០០៣០៤	កោះតាស៊ុយ	២៨៩	១.១៥១	៥៧៧	៥៧៤	១០០,៥	៤,០
១០០៣០៥	ព្រៃកប្រសព្វ	៣.៦០៦	១៤.៤៦០	៧.១១០	៧.៣៥០	៩៦,៧	៤,០
១០០៣០៦	ឫស្សីកែវ	១.៤៣០	៥.៨៤០	២.៧៧៤	៣.០៦៦	៩០,៥	៤,១
១០០៣០៧	សោប	២.៨៩៤	១១.៤៥៦	៥.៧៨៦	៥.៦៧០	១០២,០	៤,០
១០០៣០៨	តាម៉ៅ	១.៧៧៣	៧.២០៧	៣.៦២២	៣.៥៨៥	១០១,០	៤,១

(*)ផ្អែកលើមូលដ្ឋានគ្រួសារធម្មតា រឺ គ្រួសារប្រក្រតី

តារាង P-១០. ចំនួនប្រជាជនសរុប ខេត្ត ក្រចេះ ឆ្នាំ២០១៩ (ត)

ខេត្ត ស្រុក/ក្រុង/ខណ្ឌ សង្កាត់/ឃុំ		ចំនួនគ្រួសារ	ចំនួនប្រជាជន			ផលធៀបភេទ	ទំហំគ្រួសារមធ្យម
			សរុប	ប្រុស	ស្រី		
១០០៤	**សំបូរ**	**១៥.៤៣៩**	**៦៨.៧៣០**	**៣៤.៣៩៥**	**៣៤.៣៣៥**	**១០០,២**	**៤,៥**
១០០៤០១	បឹងចារ	៨៣១	៣.៦៤៥	១.៨៣៨	១.៨០៧	១០១,៧	៤,៤
១០០៤០២	កំពង់ចាម	២.០២២	៩.០៤៤	៤.៥១៣	៤.៥៣១	៩៩,៦	៤,៥
១០០៤០៣	ក្បាលដំរី	១.៤៤០	៦.៣៣០	៣.១៩៤	៣.១៣៦	១០១,៨	៤,៤
១០០៤០៤	កោះខ្ទែរ	១.០០៣	៤.៤៧២	២.១៨៨	២.២៨៤	៩៥,៨	៤,៥
១០០៤០៥	អូរគ្រៀង	២.៩៣៩	១២.៦៧៦	៦.៤៦០	៦.២១៦	១០៣,៩	៤,៣
១០០៤០៦	រលួសមានជ័យ	១.៥៧៦	៧.៤៥០	៣.៧៥៨	៣.៦៩២	១០១,៨	៤,៧
១០០៤០៧	សំបូរ	១.៩៦៧	៨.១៣៤	៣.៩៩០	៤.១៤៤	៩៦,៣	៤,១
១០០៤០៨	សណ្តាន់	១.៧៦៣	៧.៤៧៤	៣.៦៩២	៣.៧៨២	៩៧,៦	៤,២
១០០៤០៩	ស្រែជិះ	១.០២៣	៥.៥៨១	២.៧៧២	២.៨០៩	៩៨,៧	៥,៥
១០០៤១០	វឌ្ឍនៈ	៨៧៥	៣.៩២៤	១.៩៩០	១.៩៣៤	១០២,៩	៤,៥
១០០៥	**ស្នួល**	**២១.៥១០**	**៩២.២៧៧**	**៤៦.៣៨១**	**៤៥.៨៩៦**	**១០១,១**	**៤,៣**
១០០៥០១	ឃ្សឹម	៣.៩៥១	១៦.៧៨៣	៨.៥១០	៨.២៧៣	១០២,៩	៤,២
១០០៥០២	ពីរធ្នូ	១.៩៨៤	៨.៧១៩	៤.៣៩០	៤.៣២៩	១០១,៤	៤,៤
១០០៥០៣	ស្នួល	៣.៩០២	១៦.៤៧៣	៨.១៩១	៨.២៨២	៩៨,៩	៤,២
១០០៥០៤	ស្រែចារ	៣.៩៩៦	១៧.១១៧	៨.៥១៤	៨.៦០៣	៩៩,០	៤,៣
១០០៥០៥	ស្វាយជ្រះ	៤.៦៥០	២០.៧២០	១០.៤៣៧	១០.២៨៣	១០១,៥	៤,៥
១០០៥០៦	ករហូងសែនជ័យ	៣.០២៧	១២.៤៦៥	៦.៣៣៩	៦.១២៦	១០៣,៥	៤,១
១០០៦	**ចិត្របូរី**	**១៣.៦៦១**	**៦២.៥៧៣**	**៣០.៩៦៧**	**៣១.៦០៦**	**៩៨,០**	**៤,៦**
១០០៦០១	បុសលាវ	១.៦៩៧	៨.០១០	៣.៨៨០	៤.១៣០	៩៣,៩	៤,៧
១០០៦០២	ចង្រ្កង់	៩៧០	៤.៥៩៦	២.៣៣៣	២.២៦៣	១០៣,១	៤,៧
១០០៦០៣	ដាវ	១.៩២១	៨.៣៩៥	៤.១៩៧	៤.១៩៨	១០០,០	៤,៤
១០០៦០៤	កន្ធត	១.២៩០	៦.០៣៧	២.៩៦៤	៣.០៧៣	៩៦,៥	៤,៧
១០០៦០៥	គោលាប់	៩៥៥	៤.០៣៧	២.០១០	២.០២៧	៩៩,២	៤,២
១០០៦០៦	កោះច្រែង	៣៨៨	១.៥៤៤	៧២៤	៨២០	៨៨,៣	៤,០
១០០៦០៧	សំបុក	១.៨០៣	៨.០៩៥	៣.៩៩២	៤.១០៣	៩៧,៣	៤,៥
១០០៦០៨	ថ្មអណ្តើក	១.១២៣	៤.៩៦០	២.៤៣៤	២.៥២៦	៩៦,៤	៤,៤
១០០៦០៩	ថ្មគ្រែ	១.១៥៦	៥.៤៦៥	២.៧០២	២.៧៦៣	៩៧,៨	៤,៧
១០០៦១០	ថ្មី	២.៣៥៨	១១.៤៣៤	៥.៧៣១	៥.៧០៣	១០០,៥	៤,៨

(*)ផ្អែកលើមូលដ្ឋានគ្រួសារធម្មតា រឺ គ្រួសារប្រក្រតី

តារាង P-១១. ចំនួនប្រជាជនសរុប ខេត្ត មណ្ឌលគីរី ឆ្នាំ២០១៩

ខេត្ត ស្រុក/ក្រុង/ខណ្ឌ សង្កាត់/ឃុំ		ចំនួនគ្រួសារ	ចំនួនប្រជាជន			ផលធៀបភេទ	ទំហំគ្រួសារមធ្យម
			សរុប	ប្រុស	ស្រី		
១១	**មណ្ឌលគីរី**						
-	**សរុប**	**២០.៤០៩**	**៩០.៤៩០**	**៤៦.១១៦**	**៤៤.៣៧៤**	**១០៣,៩**	**៤,៤**
-	**ទីប្រជុំជន**	**៣.៥០០**	**៣២.៥៦៣**	**១៦.៤៥១**	**១៦.១១២**	**១០២,១**	**៤,៣**
-	**ជនបទ**	**១២.៩០៩**	**៥៧.៩២៧**	**២៩.៦៦៥**	**២៨.២៦២**	**១០៥,០**	**៤,៥**
១១០១	**កែវសីមា**	**៦.៤២៣**	**២៨.៩០៤**	**១៤.៨៧៦**	**១៤.០២៨**	**១០៦,០**	**៤,៥**
១១០១០១	ចុងផ្លាស់	៨០២	៣.៦៤៨	១.៨៥៥	១.៧៩៣	១០៣,៥	៤,៥
១១០១០២	មេម៉ង់	៥៩២	៣.០៤៧	១.៥៦៤	១.៤៨៣	១០៥,៥	៥,១
១១០១០៣	ស្រែឈូក	១.២៣៧	៥.៨៣០	៣.១៣៣	២.៦៩៧	១១៦,២	៤,៧
១១០១០៤	ស្រែខ្នុម	២.៩១៧	១២.៤៩៨	៦.៣១២	៦.១៨៦	១០២,០	៤,៣
១១០១០៥	ស្រែព្រះ	៨៧៥	៣.៨៨១	២.០១២	១.៨៦៩	១០៧,៧	៤,៤
១១០២	**កោះញែក**	**៤.៧៤៨**	**២២.២២៣**	**១១.២១៣**	**១១.០១០**	**១០១,៨**	**៤,៧**
១១០២០១	ណងយីលិក	៥០២	២.៥៩៣	១.៣៧១	១.២២២	១១២,២	៥,២
១១០២០២	អ បូនលើ	៣៤២	១.៤៧២	៧៤៣	៧២៩	១០១,៩	៤,៣
១១០២០៣	រយ៉	១.០៨២	៤.៩៧៥	២.៤៧៥	២.៥០០	៩៩,០	៤,៦
១១០២០៤	សុខសាន្ត	៧៦០	៣.៨៦៧	១.៩០២	១.៩៦៥	៩៦,៨	៥,១
១១០២០៥	ស្រែហ៊ុយ	៤៧៤	២.៤៤៦	១.២០០	១.២៤៦	៩៦,៣	៥,២
១១០២០៦	ស្រែសង្គម	១.៥៨៨	៦.៨៧០	៣.៥២២	៣.៣៤៨	១០៥,២	៤,៣
១១០៣	**អូររាំង**	**១.៤៦៥**	**៦.៦៤៥**	**៣.៣២២**	**៣.៣២៣**	**១០០,០**	**៤,៥**
១១០៣០១	ជាក់ដាំ	៤៩៨	២.០៧៧	១.០៥៧	១.០២០	១០៣,៦	៤,២
១១០៣០២	សែនមនោរម្យ	៩៦៧	៤.៥៦៨	២.២៦៥	២.៣០៣	៩៨,៣	៤,៧
១១០៤	**ពេជ្រាដា**	**៤.៧៧៨**	**១៩.៥២៣**	**១០.០៨៨**	**៩.៤៣៥**	**១០៦,៩**	**៤,១**
១១០៤០១	ក្រង់តេះ	៨៥០	៣.៤៦៤	១.៧៨៩	១.៦៧៥	១០៦,៨	៤,១
១១០៤០២	ពូជ្រៃ	១.៨៣៨	៧.៥២៤	៣.៩៧៧	៣.៥៤៧	១១២,១	៤,១
១១០៤០៣	ស្រែអំពូម	៥៧៣	២.២៤៧	១.១៤៦	១.១០១	១០៤,១	៣,៩
១១០៤០៤	ប៊ូស្រា	១.៥១៧	៦.២៨៨	៣.១៧៦	៣.១១២	១០២,១	៤,១
១១០៥	**ក្រុងសែនមនោរម្យ**	**២.៩៩៥**	**១៣.១៩៥**	**៦.៦១៧**	**៦.៥៧៨**	**១០០,៦**	**៤,៤**
១១០៥០១	មនោរម្យ	៤០៥	១.៧៦៤	៩០១	៨៦៣	១០៤,៤	៤,៤
១១០៥០២	សុខដុម	៥៨៧	២.៤៩៧	១.២២២	១.២៧៥	៩៥,៨	៤,៣
១១០៥០៣	ស្ពានមានជ័យ	១.៣៩២	៥.៩២៧	២.៩៧៨	២.៩៤៩	១០១,០	៤,៣
១១០៥០៤	រមនា	៦១១	៣.០០៧	១.៥១៦	១.៤៩១	១០១,៧	៤,៩

(*)ផ្អែកលើមូលដ្ឋានគ្រួសារធម្មតា រឺ គ្រួសារប្រក្រតី

តារាង P-១២. ចំនួនប្រជាជនសរុប រាជធានីភ្នំពេញ ឆ្នាំ២០១៩

ខេត្ត ស្រុក/ក្រុង/ខណ្ឌ សង្កាត់/ឃុំ		ចំនួនគ្រួសារ	ចំនួនប្រជាជន			ផលធៀបភេទ	ទំហំគ្រួសារមធ្យម
			សរុប	ប្រុស	ស្រី		
១២	**រាជធានីភ្នំពេញ**						
-	**សរុប**	**៤៩៩.២៩៩**	**២.១៨៩.៤៦០**	**១.០៥៣.៣៨៣**	**១.១៣៦.០៧៧**	**៩២,៧**	**៤,៤**
-	**ទីប្រជុំជន**	**៤៩៩.២៩៩**	**២.១៨៩.៤៦០**	**១.០៥៣.៣៨៣**	**១.១៣៦.០៧៧**	**៩២,៧**	**៤,៤**
១២០១	**ចំការមន**	**១៥.៧៥០**	**៧០.៧៧២**	**៣៥.២៥២**	**៣៥.៥២០**	**៩៩,២**	**៤,៥**
១២០១០១	ទន្លេបាសាក់	៦.៩២២	២៩.៩៩៨	១៥.៦០០	១៤.៣៩៨	១០៨,៣	៤,៣
១២០១០៩	ទួលទំពូងទី ២	៨៧៨	៤.៧៥៥	២.២៧៩	២.៤៧៦	៩២,០	៥,៤
១២០១១០	ទួលទំពូងទី ១	២.១៦៨	៩.៩៨៣	៤.៧៥០	៥.២៣៣	៩០,៨	៤,៦
១២០១១១	បឹងត្របែក	១.៧៦៧	៨.៦៥៣	៤.១១៩	៤.៥៣៤	៩០,៨	៤,៩
១២០១១២	ផ្សារដើមថ្កូវ	៤.០១៥	១៧.៣៨៣	៨.៥០៤	៨.៨៧៩	៩៥,៨	៤,៣
១២០២	**ដូនពេញ**	**៣០.៩៩៦**	**១៥៥.០៦៩**	**៧៣.៣០២**	**៨១.៧៦៧**	**៨៩,៦**	**៥,០**
១២០២០១	ផ្សារថ្មីទី ១	១.៧០៨	៨.០៤៤	៣.៨៧៩	៤.១៦៥	៩៣,១	៤,៧
១២០២០២	ផ្សារថ្មីទី ២	១.៧៤៦	៩.១២៦	៤.៤១៤	៤.៧១២	៩៣,៧	៥,២
១២០២០៣	ផ្សារថ្មីទី ៣	២.៧៧០	១៣.៩១៧	៦.៤២២	៧.៤៩៥	៨៥,៧	៥,០
១២០២០៤	បឹងរាំង	១.៨៤១	៨.៩០៩	៤.២៩២	៤.៦១៧	៩៣,០	៤,៨
១២០២០៥	ផ្សារកណ្តាលទី១	២.៩០១	១៤.៦៨០	៦.៦៤៤	៨.០៣៦	៨២,៧	៥,១
១២០២០៦	ផ្សារកណ្តាលទី២	២.៥៧៣	១២.២៣៣	៥.៥៦២	៦.៦៧១	៨៣,៤	៤,៨
១២០២០៧	ចតុមុខ	២.៣០៣	១២.១៧៦	៥.៦៤៨	៦.៥២៨	៨៦,៥	៥,៣
១២០២០៨	ជ័យជំនះ	២.០៣៣	១០.០១៤	៤.៧៨៤	៥.២៣០	៩១,៥	៤,៩
១២០២០៩	ផ្សារចាស់	២.៣៦២	១១.៦៨០	៥.៣១១	៦.៣៦៩	៨៣,៤	៤,៩
១២០២១០	ស្រះចក	៨.៦១៦	៤៣.៥៣៣	២១.៤១២	២២.១២១	៩៦,៨	៥,១
១២០២១១	វត្តភ្នំ	២.១៤៣	១០.៧៥៧	៤.៩៣៤	៥.៨២៣	៨៤,៧	៥,០
១២០៣	**៧ មករា**	**១៥.៥៨៣**	**៧១.០៩២**	**៣៣.៨៣៦**	**៣៧.២៥៦**	**៩០,៨**	**៤,៦**
១២០៣០១	អូរឫស្សីទី ១	១.៤២៧	៦.៤៧៦	៣.០៤៤	៣.៤៣២	៨៨,៧	៤,៥
១២០៣០២	អូរឫស្សីទី ២	១.៧៦១	៨.១០៩	៣.៧៩៣	៤.៣១៦	៨៧,៩	៤,៦
១២០៣០៣	អូរឫស្សីទី ៣	១.២៩៦	៦.០៩៣	២.៨៥០	៣.២៤៣	៨៧,៩	៤,៧
១២០៣០៤	អូរឫស្សីទី ៤	១.១៩០	៥.២២២	២.៤៦៣	២.៧៥៩	៨៩,៣	៤,៤
១២០៣០៥	មនោរម្យ	២.០៩៧	៩.៣៩៥	៤.២១១	៥.១៨៤	៨១,២	៤,៥
១២០៣០៦	មិត្តភាព	១.៩៤៨	៨.១៥៩	៣.៧៣៨	៤.៤២១	៨៤,៦	៤,២
១២០៣០៧	វាលវង់	៤.៥២២	២១.៣១៣	១០.៥៩៨	១០.៧១៥	៩៨,៩	៤,៧
១២០៣០៨	បឹងព្រលឹត	១.៣៤២	៦.៣២៥	៣.១៣៩	៣.១៨៦	៩៨,៥	៤,៧

(*)ផ្អែកលើមូលដ្ឋានគ្រួសារធម្មតា រឺ គ្រួសារប្រក្រតី

តារាង P-១២. ចំនួនប្រជាជនសរុប រាជធានីភ្នំពេញ ឆ្នាំ២០១៩ (ត)

ខេត្ត ស្រុក/ក្រុង/ខណ្ឌ សង្កាត់/ឃុំ		ចំនួនគ្រួសារ	ចំនួនប្រជាជន			ផលធៀបភេទ	ទំហំគ្រួសារមធ្យម
			សរុប	ប្រុស	ស្រី		
១២០៤	**ទួលគោក**	**៣១.១០៨**	**១៤៥.៥៧០**	**៧១.១៦២**	**៧៤.៤០៨**	**៩៥,៦**	**៤,៧**
១២០៤០១	ផ្សារដេប៉ូទី ១	១.៧២៩	៨.៥៣២	៤.៣០៨	៤.២២៤	១០២,០	៤,៩
១២០៤០២	ផ្សារដេប៉ូទី ២	១.៩៩៣	៩.៣៣៤	៤.៥១១	៤.៨២៣	៩៣,៥	៤,៧
១២០៤០៣	ផ្សារដេប៉ូទី ៣	១.៤៨២	៦.៤៨៥	៣.០១៩	៣.៤៦៦	៨៧,១	៤,៤
១២០៤០៤	ទឹកល្អក់ទី ១	២.០២១	៩.១៣១	៤.៣៤៨	៤.៧៨៣	៩០,៩	៤,៥
១២០៤០៥	ទឹកល្អក់ទី ២	២.៣២៣	១០.៤៧៣	៥.១៧៣	៥.៣០០	៩៧,៦	៤,៥
១២០៤០៦	ទឹកល្អក់ទី ៣	៥.៦៣៩	២៦.៦០៤	១២.៩៨១	១៣.៦២៣	៩៥,៣	៤,៧
១២០៤០៧	បឹងកក់ទី ១	២.៨៣៣	១៣.៨៦១	៦.៨៤៤	៧.០១៧	៩៧,៥	៤,៩
១២០៤០៨	បឹងកក់ទី ២	៤.៨៧៤	២៤.៩៣៧	១២.៣០៦	១២.៦៣១	៩៧,៤	៥,១
១២០៤០៩	ផ្សារដើមគរ	២.៥១៦	១១.៩០៣	៥.៨៥១	៦.០៥២	៩៦,៧	៤,៧
១២០៤១០	បឹងសាឡាង	៥.៦៩៨	២៤.៣១០	១១.៨២១	១២.៤៨៩	៩៤,៧	៤,៣
១២០៥	**ដង្កោ**	**៣៦.៥៣៥**	**១៥៩.៧៧២**	**៧៧.៤០៦**	**៨២.៣៦៦**	**៩៤,០**	**៤,៤**
១២០៥០១	ដង្កោ	១៨.១៥៣	៧៦.៤២១	៣៧.១០៩	៣៩.៣១២	៩៤,៤	៤,២
១២០៥០៧	ពងទឹក	៣.២៤៥	១៦.០៧០	៧.៧១៥	៨.៣៥៥	៩២,៣	៥,០
១២០៥០៨	ព្រៃវែង	១.៧០០	៨.១៣០	៣.៩៣៩	៤.១៩១	៩៤,០	៤,៨
១២០៥១០	ព្រៃស	៣.៧៦៦	១៦.៧១៥	៨.១១៦	៨.៥៩៩	៩៤,៤	៤,៤
១២០៥១២	ក្រាំងពង្រ	៩៥៦	៤.៣៣៣	២.០១៨	២.៣១៥	៨៧,២	៤,៥
១២០៥១៤	សាក់សំពៅ	៧៦៣	៣.៤៣៩	១.៦៨៨	១.៧៥១	៩៦,៤	៤,៥
១២០៥១៥	ជើងឯក	២.៩៨៧	១២.៦៥៨	៦.២៨៦	៦.៣៧២	៩៨,៧	៤,២
១២០៥១៦	គងនយ	៤៧២	២.១៣៩	១.០៣៧	១.១០២	៩៤,១	៤,៥
១២០៥១៧	ព្រៃកកំពឹស	២.១១៥	៩.៥៩២	៤.៥៧៨	៥.០១៤	៩១,៣	៤,៥
១២០៥១៨	រលួស	៨៨៥	៣.៥៤១	១.៧៣៣	១.៨០៨	៩៥,៩	៤,០
១២០៥១៩	ស្ពានថ្ម	៧៩៨	៣.៦៤៩	១.៧២៩	១.៩២០	៩០,១	៤,៦
១២០៥២០	ទៀន	៦៩៥	៣.០៨៥	១.៤៥៨	១.៦២៧	៨៩,៦	៤,៤
១២០៦	**មានជ័យ**	**៥៩.៥៧៥**	**២៤៨.៤៦៤**	**១១៨.២៤២**	**១៣០.២២២**	**៩០,៨**	**៤,២**
១២០៦០១	ស្ទឹងមានជ័យ ១	៧.៩៦៦	៣៦.២២៨	១៧.៥៧៨	១៨.៦៥០	៩៤,៣	៤,៥
១២០៦០២	ស្ទឹងមានជ័យ ២	៨.៧៩២	៤០.០៧៤	១៩.៣៦៨	២០.៧០៦	៩៣,៥	៤,៦
១២០៦០៣	ស្ទឹងមានជ័យ ៣	១៥.៤៤៣	៤៩.១៧៩	២១.៧៣៣	២៧.៤៤៦	៧៩,២	៣,២
១២០៦០៤	បឹងទំពុន ១	៨.១០១	៣៣.៨៤៧	១៦.៥៦៩	១៧.២៧៨	៩៥,៩	៤,២
១២០៦០៥	បឹងទំពុន ២	៦.៩១២	៣១.៨៥៣	១៥.៣០១	១៦.៥៥២	៩២,៤	៤,៦
១២០៦០៦	ចាក់អង្រែលើ	៤.៥៨៧	២២.៩៣៧	១១.២១៧	១១.៧២០	៩៥,៧	៥,០
១២០៦០៧	ចាក់អង្រែក្រោម	៧.៧៧៤	៣៤.៣៤៦	១៦.៤៧៦	១៧.៨៧០	៩២,២	៤,៤

(*)ផ្អែកលើមូលដ្ឋានគ្រួសារធម្មតា រឺ គ្រួសារប្រក្រតី

តារាង P-១២. ចំនួនប្រជាជនសរុប រាជធានីភ្នំពេញ ឆ្នាំ២០១៩ (ត)

ខេត្ត ស្រុក/ក្រុង/ខណ្ឌ សង្កាត់/ឃុំ		ចំនួនគ្រួសារ	ចំនួនប្រជាជន			ផលធៀបភេទ	ទំហំគ្រួសារមធ្យម
			សរុប	ប្រុស	ស្រី		
១២០៧	**ឫស្សីកែវ**	**៦២.៦៧១**	**២៧៤.៨៦១**	**១៣២.១៨០**	**១៤២.៦៨១**	**៩២,៦**	**៤,៤**
១២០៧០១	ទួលសង្កែ ១	២០.៤២១	៨៦.៦៤៦	៤១.២៦៥	៤៥.៣៨១	៩០,៩	៤,២
១២០៧០២	ទួលសង្កែ ២	៩.៦៩០	៣៩.៤៤៦	១៩.១៨៩	២០.២៥៧	៩៤,៧	៤,១
១២០៧០៣	ស្វាយប៉ាក	៤.០៨៩	១៩.០៤២	៩.៤៤៩	៩.៥៩៣	៩៨,៥	៤,៧
១២០៧០៤	គីឡូម៉ែត្រលេខ៦	៤.៨៥៨	២៣.៦៤១	១១.២៩២	១២.៣៤៩	៩១,៤	៤,៩
១២០៧០៦	ឫស្សីកែវ	១៣.៧១៤	៥៧.៨៧៣	២៧.៨២៥	៣០.០៤៨	៩២,៦	៤,២
១២០៧១១	ច្រាំងចំរេះទី ១	៤.៦៨៦	២២.៩១១	១០.៩៤៦	១១.៩៦៥	៩១,៥	៤,៩
១២០៧១២	ច្រាំងចំរេះទី ២	៥.២១៣	២៥.៣០២	១២.២១៤	១៣.០៨៨	៩៣,៣	៤,៩
១២០៨	**សែនសុខ**	**៤២.១៤០**	**១៨២.៩០៣**	**៨៩.៦១៥**	**៩៣.២៨៨**	**៩៦,១**	**៤,៣**
១២០៨០១	ភ្នំពេញថ្មី	៥.៧៧៥	២៦.៣៥៥	១២.៨៥៦	១៣.៤៩៩	៩៥,២	៤,៦
១២០៨០២	ទឹកថ្លា	១១.៩៤៤	៤៤.៥២៨	២២.០២១	២២.៥០៧	៩៧,៨	៣,៧
១២០៨០៣	ឃ្មួញ	៤.៦៥៤	២១.១១០	១០.៣៦០	១០.៧៥០	៩៦,៤	៤,៥
១២០៨០៦	ក្រាំងធ្នង់	៤.៣០៧	១៩.៥៨១	៩.៦៦២	៩.៩១៩	៩៧,៤	៤,៥
១២០៨០៧	គោកឃ្លាំង	១០.០៦៩	៤៥.២៧០	២២.០៧៧	២៣.១៩៣	៩៥,២	៤,៥
១២០៨០៨	អូរបែកក្អម	៥.៣៩១	២៦.០៥៩	១២.៦៣៩	១៣.៤២០	៩៤,២	៤,៨
១២០៩	**ពោធិ៍សែនជ័យ**	**៦៥.៤៦៨**	**២២៦.៩៧១**	**១០៤.៩៤៦**	**១២២.០២៥**	**៨៦,០**	**៣,៥**
១២០៩០២	ត្រពាំងក្រសាំង	៤.៧១១	២១.២៣៨	១០.២៤៤	១០.៩៩៤	៩៣,២	៤,៥
១២០៩០៥	ចោមចៅ ១	១៦.៦២៦	៥៥.៣០៤	២៤.៧៩២	៣០.៥១២	៨១,៣	៣,៣
១២០៩០៦	ចោមចៅ ២	៩.៥២៤	៣៥.០៣៣	១៦.៧០៧	១៨.៣២៦	៩១,២	៣,៧
១២០៩០៧	ចោមចៅ ៣	១៨.៦៥៦	៥៥.១៧០	២៤.៩១៥	៣០.២៥៥	៨២,៤	៣,០
១២០៩០៨	កាកាប ១	៨.៥២៩	៣២.០២៧	១៤.៨២៣	១៧.២០៤	៨៦,២	៣,៨
១២០៩០៩	កាកាប ២	៥.០៩០	១៧.៩៦៦	៨.៣៧១	៩.៥៩៥	៨៧,២	៣,៥
១២០៩១០	សំរោងក្រោម	២.៣៣២	១០.២៣៣	៥.០៩៤	៥.១៣៩	៩៩,១	៤,៤
១២១០	**ជ្រោយចង្វា**	**៣២.៥១៩**	**១៥៩.២៣៣**	**៧៧.៨៣៥**	**៨១.៣៩៨**	**៩៥,៦**	**៤,៩**
១២១០០១	ជ្រោយចង្វារ	៦.៨៨៤	៣៣.៣៤៦	១៦.២៧៨	១៧.០៦៨	៩៥,៤	៤,៨
១២១០០២	ព្រែករលៀប	៨.៥៦០	៤២.៩៥០	២០.៦១២	២២.៣៣៨	៩២,៣	៥,០
១២១០០៣	ព្រែកតាសេក	៦.៦២៩	៣២.៥០២	១៦.២៤៥	១៦.២៥៧	៩៩,៩	៤,៩
១២១០០៤	កោះដាច់	៦.៥៥៦	៣១.៣១៥	១៥.១៩៨	១៦.១១៧	៩៤,៣	៤,៨
១២១០០៥	បាក់ខែង	៣.៨៩០	១៩.១២០	៩.៥០២	៩.៦១៨	៩៨,៨	៤,៩

(*)ផ្អែកលើមូលដ្ឋានគ្រួសារធម្មតា រឺ គ្រួសារប្រក្រតី

តារាង P-១២. ចំនួនប្រជាជនសរុប រាជធានីភ្នំពេញ ឆ្នាំ២០១៩ (ត)

ខេត្ត ស្រុក/ក្រុង/ខណ្ឌ សង្កាត់/ឃុំ		ចំនួនគ្រួសារ	ចំនួនប្រជាជន			ផលធៀបភេទ	ទំហំគ្រួសារមធ្យម
			សរុប	ប្រុស	ស្រី		
១២១១	**ព្រែកព្នៅ**	**៤០.៤៩៨**	**១៨៨.១៩០**	**៩២.៦៥៤**	**៩៥.៥៣៦**	**៩៧,០**	**៤,៦**
១២១១០១	ព្រែកព្នៅ	៦.២១៨	៣០.២៨២	១៤.៧២២	១៥.៥៦០	៩៤,៦	៤,៩
១២១១០២	ពញាពន់	៧.៥០៣	៣៥.៧៨៤	១៧.២៩៧	១៨.៤៨៧	៩៣,៦	៤,៨
១២១១០៣	សំរោង	៤.១៤៦	១៨.៩២១	៩.៣៧៨	៩.៥៤៣	៩៨,៣	៤,៦
១២១១០៤	គោករកា	១៣.៤១៤	៦១.៥៧២	៣០.៦៤២	៣០.៩៣០	៩៩,១	៤,៦
១២១១០៥	ពន្សាំង	៩.២១៧	៤១.៦៣១	២០.៦១៥	២១.០១៦	៩៨,១	៤,៥
១២១២	**ច្បារពំពៅ**	**៣៥.២៤៤**	**១៦៤.៣៧៩**	**៧៩.៩៨៩**	**៨៤.៣៩០**	**៩៤,៨**	**៤,៧**
១២១២០១	ច្បារអំពៅទី ១	១.៦៩៤	៨.០១៦	៣.៧៤៧	៤.២៦៩	៨៧,៨	៤,៧
១២១២០២	ច្បារអំពៅទី ២	៤.៥៣៥	២១.៤០៩	១០.៤៩១	១០.៩១៨	៩៦,១	៤,៧
១២១២០៣	និរោធ	៧.៥៦១	៣៥.២៣៧	១៧.១៨៥	១៨.០៥២	៩៥,២	៤,៧
១២១២០៤	ព្រែកប្រា	៥.០៤៦	២៣.៩៥៤	១១.៧៧០	១២.១៨៤	៩៦,៦	៤,៧
១២១២០៥	វាលស្បូវ	៣.២៣៥	១៤.៤៨១	៧.០២៨	៧.៤៥៣	៩៤,៣	៤,៥
១២១២០៦	ព្រែកឯង	៣.៩៥៩	១៧.៥៣១	៨.៥៤៧	៨.៩៨៤	៩៥,១	៤,៤
១២១២០៧	ក្បាលកោះ	៣.៩៨២	១៩.១០៧	៩.២៨៩	៩.៨១៨	៩៤,៦	៤,៨
១២១២០៨	ព្រែកថ្មី	៥.២៣២	២៤.៦៤៤	១១.៩៣២	១២.៧១២	៩៣,៩	៤,៧
១២១៣	**បឹងកេងកង**	**១៣.០៥៥**	**៦៦.៦៥៨**	**៣១.៨២០**	**៣៤.៨៣៨**	**៩១,៣**	**៥,១**
១២១៣០១	បឹងកេងកងទី ១	១.៣២៥	៨.១៨៨	៣.៨០៥	៤.៣៨៣	៨៦,៨	៦,២
១២១៣០២	បឹងកេងកងទី ២	១.៩៣៩	៩.៨៧៩	៤.៧៥៧	៥.១២២	៩២,៩	៥,១
១២១៣០៣	បឹងកេងកងទី ៣	៣.២៨៥	១៥.៧៧៣	៧.៥៨០	៨.១៩៣	៩២,៥	៤,៨
១២១៣០៤	អូឡាំពិក	១.២៥៦	៦.០៤៨	២.៨៨៤	៣.១៦៤	៩១,២	៤,៨
១២១៣០៥	ទំនប់ទឹក	១.៨៨៩	៩.៥៧៩	៤.៥២៥	៥.០៥៤	៨៩,៥	៥,១
១២១៣០៦	ទួលស្វាយព្រៃទី ១	១.៩៥០	៩.៦០៧	៤.៦០៩	៤.៩៩៨	៩២,២	៤,៩
១២១៣០៧	ទួលស្វាយព្រៃទី ២	១.៤១១	៧.៥៨៤	៣.៦៦០	៣.៩២៤	៩៣,៣	៥,៤
១២១៤	**កំបូល**	**១៨.១៥៧**	**៧៥.៥២៦**	**៣៥.១៤៤**	**៤០.៣៨២**	**៨៧,០**	**៤,២**
១២១៤០១	កំបូល	៣.៣៤២	១៤.៤៩៥	៦.៦៥២	៧.៨៤៣	៨៤,៨	៤,៣
១២១៤០២	កន្ធោក	៧.១៩៣	២៧.៤១៨	១២.៤៦២	១៤.៩៥៦	៨៣,៣	៣,៨
១២១៤០៣	ឱឡោក	១.០៧៤	៤.៩១៩	២.៤០៣	២.៥១៦	៩៥,៥	៤,៦
១២១៤០៤	ស្នោរ	១.៤០៦	៦.៣៣៣	៣.០៨៤	៣.២៤៩	៩៤,៩	៤,៥
១២១៤០៥	ភ្លើងឆេះរទេះ	១.៤៧៥	៦.១៥២	២.៩៥៦	៣.១៩៦	៩២,៥	៤,២
១២១៤០៦	បឹងធំ	២.១៨៣	៩.៤៨៤	៤.៣២០	៥.១៦៤	៨៣,៧	៤,៣
១២១៤០៧	ប្រទះឡាង	១.៤៨៤	៦.៧២៥	៣.២៦៧	៣.៤៥៨	៩៤,៥	៤,៥

(*)ផ្អែកលើមូលដ្ឋានគ្រួសារធម្មតា រឺ គ្រួសារប្រក្រតី

តារាង P-១៣. ចំនួនប្រជាជនសរុប ខេត្តព្រះវិហារ ឆ្នាំ២០១៩

ខេត្ត ស្រុក/ក្រុង/ខណ្ឌ សង្កាត់/ឃុំ		ចំនួនគ្រួសារ	ចំនួនប្រជាជន			ផលធៀបភេទ	ទំហំគ្រួសារមធ្យម
			សរុប	ប្រុស	ស្រី		
១៣	**ព្រះវិហារ**						
-	**សរុប**	**៥៦.៧១៣**	**២៤៨.៩៤៧**	**១២៤.៣៤៣**	**១២៤.៦០៤**	**៩៩,៨**	**៤,៤**
-	**ទីប្រជុំជន**	**៥.៦៥០**	**២៤.៣៦០**	**១២.១៣៨**	**១២.២២២**	**៩៩,៣**	**៤,៣**
-	**ជនបទ**	**៥១.០៦៣**	**២២៤.៥៨៧**	**១១២.២០៥**	**១១២.៣៨២**	**៩៩,៨**	**៤,៤**
១៣០១	**ជ័យសែន**	**៥.៩០៤**	**២៥.៨៧៣**	**១២.៧៥៩**	**១៣.១១៤**	**៩៧,៣**	**៤,៤**
១៣០១០១	ស្អាង	៩០៧	៣.៨៩៩	១.៩១៨	១.៩៨១	៩៦,៨	៤,៣
១៣០១០២	តស៊ូ	៥៧៦	២.៤៥៨	១.១៦៧	១.២៩១	៩០,៤	៤,៣
១៣០១០៣	ខ្សង	១.០២៥	៤.៥១៦	២.១៨៨	២.៣២៨	៩៤,០	៤,៤
១៣០១០៤	ច្រាច់	៩៦៣	៤.៣៧៦	២.១៩៨	២.១៧៨	១០០,៩	៤,៥
១៣០១០៥	ផ្នា	៨១៧	៣.៨៧០	១.៩៥៩	១.៩១១	១០២,៥	៤,៧
១៣០១០៦	ពុទ្រា	១.៦១៦	៦.៧៥៤	៣.៣២៩	៣.៤២៥	៩៧,២	៤,២
១៣០២	**ឆែប**	**៥.៥៦៥**	**២៥.៦៨៣**	**១២.៨៧១**	**១២.៨១២**	**១០០,៥**	**៤,៦**
១៣០២០១	ឆែបមួយ	១.២៣១	៥.៥២៨	២.៧៥៦	២.៧៧២	៩៩,៤	៤,៥
១៣០២០២	ឆែបពីរ	៨៣២	៤.២៤២	២.១១១	២.១៣១	៩៩,១	៥,១
១៣០២០៣	សង្កែមួយ	៤៣៥	២.០០៦	៩៩៤	១.០១២	៩៨,២	៤,៦
១៣០២០៤	សង្កែពីរ	៣៩៩	១.៧៧៤	៨៩២	៨៨២	១០១,១	៤,៤
១៣០២០៥	ម្លូព្រៃមួយ	៧៣០	៣.៣៣៧	១.៦៥០	១.៦៨៧	៩៧,៨	៤,៦
១៣០២០៦	ម្លូព្រៃពីរ	៥៦៦	២.៥៤៦	១.៣២៥	១.២២១	១០៨,៥	៤,៥
១៣០២០៧	កំពង់ស្រឡៅមួយ	៧៩៤	៣.៦២៩	១.៨១០	១.៨១៩	៩៩,៥	៤,៦
១៣០២០៨	កំពង់ស្រឡៅពីរ	៥៧៨	២.៦២១	១.៣៣៣	១.២៨៨	១០៣,៥	៤,៥
១៣០៣	**ជាំក្សាន្ត**	**១២.៦៥២**	**៥៥.១៩៥**	**២៨.០៣៥**	**២៧.១៦០**	**១០៣,២**	**៤,៤**
១៣០៣០១	ជាំក្សាន្ត	២.២១៩	៩.៧៨១	៤.៩៥៦	៤.៨២៥	១០២,៧	៤,៤
១៣០៣០២	ទឹកក្រហម	១.៧៨៣	៧.៨០៩	៣.៩៣៩	៣.៨៧០	១០១,៨	៤,៤
១៣០៣០៣	ព្រីងធំ	៧៣៤	៣.០៥៩	១.៥៤៤	១.៥១៥	១០១,៩	៤,២
១៣០៣០៤	រំដោះស្រែ	១.៥៧១	៦.៨៨៦	៣.៥០៦	៣.៣៨០	១០៣,៧	៤,៤
១៣០៣០៥	យាង	១.១៨១	៥.៣៩២	២.៦៥៥	២.៧៣៧	៩៧,០	៤,៦
១៣០៣០៦	កន្ធត	១.៦១៥	៦.៨០៩	៣.៤១១	៣.៣៩៨	១០០,៤	៤,២
១៣០៣០៧	ស្រអែម	២.៥៩៦	១១.២៧៧	៥.៨៥២	៥.៤២៥	១០៧,៩	៤,៣
១៣០៣០៨	មរកត	៩៥៣	៤.១៨២	២.១៧២	២.០១០	១០៨,១	៤,៤

(*)ផ្អែកលើមូលដ្ឋានគ្រួសារធម្មតា រឺ គ្រួសារប្រក្រតី

តារាង P-១៣. ចំនួនប្រជាជនសរុប ខេត្តព្រះវិហារ ឆ្នាំ២០១៩ (ត)

ខេត្ត ស្រុក/ក្រុង/ខណ្ឌ សង្កាត់/ឃុំ		ចំនួនគ្រួសារ	ចំនួនប្រជាជន			ផលធៀបភេទ	ទំហំគ្រួសារមធ្យម
			សរុប	ប្រុស	ស្រី		
១៣០៤	**គូលែន**	**៧.៨៦៥**	**៣៤.៥៤៤**	**១៧.២៩១**	**១៧.២៥៣**	**១០០,២**	**៤,៤**
១៣០៤០១	គូលែនត្បូង	១.០៩៤	៥.០៥៥	២.៥៣៤	២.៥២១	១០០,៥	៤,៦
១៣០៤០២	គូលែនជើង	១.០១៩	៤.៦៦០	២.២៩៤	២.៣៦៦	៩៧,០	៤,៦
១៣០៤០៣	ថ្មី	៧៤៤	៣.៣២៨	១.៦៥៩	១.៦៦៩	៩៩,៤	៤,៥
១៣០៤០៤	ភ្នំពេញ	៩៩៤	៤.៤១៦	២.១៧៣	២.២៤៣	៩៦,៩	៤,៤
១៣០៤០៥	ភ្នំត្បែងពីរ	១.១១៤	៤.៨១០	២.៤០៥	២.៤០៥	១០០,០	៤,៣
១៣០៤០៦	ស្រយង់	២.៩០០	១២.២៧៥	៦.២២៦	៦.០៤៩	១០២,៩	៤,២
១៣០៥	**រមៀង**	**១០.៥១៦**	**៤៦.៦៤០**	**២២.៩២៩**	**២៣.៧១១**	**៩៦,៧**	**៤,៤**
១៣០៥០១	រមៀប	១.២១៥	៥.២៧០	២.៥៥៦	២.៧១៤	៩៤,២	៤,៣
១៣០៥០២	រស្មើ	៤៧០	១.៩៥១	៩៥២	៩៩៩	៩៥,៣	៤,២
១៣០៥០៣	រហ័ស	៥៩៧	២.៧៦៩	១.៣៥៨	១.៤១១	៩៦,២	៤,៦
១៣០៥០៤	រុងរឿង	១.១៤០	៥.១០២	២.៤៣៩	២.៦៦៣	៩១,៦	៤,៥
១៣០៥០៥	រីករាយ	៦១៣	២.៨២៥	១.៤០៧	១.៤១៨	៩៩,២	៤,៦
១៣០៥០៦	រួសរាន់	៥៩៥	២.៦០១	១.២៦១	១.៣៤០	៩៤,១	៤,៤
១៣០៥០៧	រតនៈ	៧២១	៣.៤៤១	១.៦៥៧	១.៧៨៤	៩២,៩	៤,៨
១៣០៥០៨	រៀបរយ	៤៨៧	២.២៧៤	១.១៧៥	១.០៩៩	១០៦,៩	៤,៧
១៣០៥០៩	រក្សា	៨១១	៣.៩១១	១.៨៦៦	២.០៤៥	៩១,២	៤,៨
១៣០៥១០	រំដោះ	១.១១៩	៤.៧៩៦	២.៣៦៦	២.៤៣០	៩៧,៤	៤,៣
១៣០៥១១	រមទម	១.៤២៨	៦.១៨៤	៣.១២៨	៣.០៥៦	១០២,៤	៤,៣
១៣០៥១២	រមណីយ	១.៣២០	៥.៥១៦	២.៧៦៤	២.៧៥២	១០០,៤	៤,២
១៣០៦	**សង្គមថ្មី**	**៥.៥៧៩**	**២៣.៣០៥**	**១១.៤៩៧**	**១១.៨០៨**	**៩៧,៤**	**៤,២**
១៣០៦០១	ចំរើន	១.៧០០	៦.៩១៣	៣.៣៨៣	៣.៥៣០	៩៥,៨	៤,១
១៣០៦០២	រអាង	១.៣៥០	៥.៣៥០	២.៦៥៨	២.៦៩២	៩៨,៧	៤,០
១៣០៦០៣	ភ្នំត្បែងមួយ	៦៣៤	២.៧៤៦	១.៣៩០	១.៣៥៦	១០២,៥	៤,៣
១៣០៦០៤	ស្តៅ	៨០៧	៣.៤៨៧	១.៦៨៧	១.៨០០	៩៣,៧	៤,៣
១៣០៦០៥	រណសិរ្ស	១.០៨៨	៤.៨០៩	២.៣៧៩	២.៤៣០	៩៧,៩	៤,៤

(*)ផ្អែកលើមូលដ្ឋានគ្រួសារធម្មតា រឺ គ្រួសារប្រក្រតី

តារាង P-១៣. ចំនួនប្រជាជនសរុប ខេត្តព្រះវិហារ ឆ្នាំ២០១៩ (ត)

ខេត្ត ស្រុក/ក្រុង/ខណ្ឌ សង្កាត់/ឃុំ		ចំនួនគ្រួសារ	ចំនួនប្រជាជន			ផលធៀបភេទ	ទំហំគ្រួសារមធ្យម
			សរុប	ប្រុស	ស្រី		
១៣០៧	**ត្បែងមានជ័យ**	**២.៩៨២**	**១៣.៣៤៧**	**៦.៨២៣**	**៦,៥២៤**	**១០៤,៦**	**៤,៥**
១៣០៧០៣	ឈានមុខ	៦០៧	២.៤៦២	១.១៩២	១,២៧០	៩៣,៩	៤,១
១៣០៧០៤	ពោធិ៍	៧៥០	៣.៤៣៦	១.៧៨២	១,៦៥៤	១០៧,៧	៤,៦
១៣០៧០៥	ប្រមេរុ	៨៤១	៣.៨០៦	១.៩៦៦	១,៨៤០	១០៦,៨	៤,៥
១៣០៧០៦	ព្រះឃ្លាំង	៧៨៤	៣.៦៤៣	១.៨៨៣	១,៧៦០	១០៧,០	៤,៦
១៣០៨	**ក្រុងព្រះវិហារ**	**៥.៦៥០**	**២៤.៣៦០**	**១២.១៣៨**	**១២,២២២**	**៩៩,៣**	**៤,៣**
១៣០៨០១	កំពង់ប្រណាក	៣.០២៨	១២.៥៧៥	៦.១៨៧	៦,៣៨៨	៩៦,៩	៤,២
១៣០៨០២	ប៉ាលហាល	២.៦២២	១១.៧៨៥	៥.៩៥១	៥,៨៣៤	១០២,០	៤,៥

(*)ផ្អែកលើមូលដ្ឋានគ្រួសារធម្មតា រឺ គ្រួសារប្រក្រតី

តារាង P-១៤. ចំនួនប្រជាជនសរុប ខេត្តព្រៃវែង ឆ្នាំ២០១៩

ខេត្ត ស្រុក/ក្រុង/ខណ្ឌ សង្កាត់/ឃុំ		ចំនួនគ្រួសារ	ចំនួនប្រជាជន			ផលធៀបភេទ	ទំហំគ្រួសារមធ្យម
			សរុប	ប្រុស	ស្រី		
១៤	**ព្រៃវែង**						
-	**សរុប**	**២៦៦.៩៣៤**	**១.០៤៩.៣៦១**	**៤៩២.២២១**	**៥៥៧.១៤០**	**៨៨,៣**	**៣,៩**
-	**ទីប្រជុំជន**	**១៤.១៦៨**	**៦០.៥៤០**	**២៩.១៩៨**	**៣១.៣៤២**	**៩៣,២**	**៤,៣**
-	**ជនបទ**	**២៥២.៧៦៦**	**៩៨៨.៨២១**	**៤៦៣.០២៣**	**៥២៥.៧៩៨**	**៨៨,១**	**៣,៩**
១៤០១	**បាភ្នំ**	**២១.៦២២**	**៨០.៩៤០**	**៣៧.៥៧០**	**៤៣.៣៧០**	**៨៦,៦**	**៣,៧**
១៤០១០១	បឹងព្រះ	៣.៣១៧	១២.៤៨៤	៥.៧២៩	៦.៧៥៥	៨៤,៨	៣,៨
១៤០១០២	ជើងភ្នំ	២.១៣៦	៨.៦៦២	៤.០៩៦	៤.៥៦៦	៨៩,៧	៤,១
១៤០១០៣	ឈើកាច់	២.៣៦២	៩.២៤៣	៤.៣៤០	៤.៩០៣	៨៨,៥	៣,៩
១៤០១០៤	រក្សជ័យ	១.៩៨១	៧.៧១២	៣.៦៦៥	៤.០៤៧	៩០,៦	៣,៩
១៤០១០៥	រោងជ័រី	២.៣៥៧	៨.៩១៨	៤.០៩៥	៤.៨២៣	៨៤,៩	៣,៨
១៤០១០៦	ស្តៅកោង	២.៥៣២	៩.១៨៤	៤.២២២	៤.៩៦២	៨៥,១	៣,៦
១៤០១០៧	ស្ពឺ ក	២.៤៨៨	៨.៥០១	៣.៩១៦	៤.៥៨៥	៨៥,៤	៣,៤
១៤០១០៨	ស្ពឺ ខ	១.៨០៣	៦.៤៦៦	២.៩៦៧	៣.៤៩៩	៨៤,៨	៣,៦
១៤០១០៩	ធាយ	២.៦៤៦	៩.៧៧០	៤.៥៤០	៥.២៣០	៨៦,៨	៣,៧
១៤០២	**កំចាយមារ**	**២២.៦៧៤**	**៨៤.៣៦៨**	**៣៩.២៩៤**	**៤៥.០៧៤**	**៨៧,២**	**៣,៧**
១៤០២០១	ជាច	៣.៥២៥	១២.០២៤	៥.៤០៩	៦.៦១៥	៨១,៨	៣,៤
១៤០២០២	ដូនកឹង	២.០០២	៨.២៩២	៣.៩២៥	៤.៣៦៧	៨៩,៩	៤,១
១៤០២០៣	ក្រញូង	៣.២០២	១២.២៤១	៥.៨១១	៦.៤៣០	៩០,៤	៣,៨
១៤០២០៤	ក្របៅ	២.៦៤៩	១០.៣៧៩	៤.៩២១	៥.៤៥៨	៩០,២	៣,៩
១៤០២០៥	ស៊ាងឃ្វាង	២.៦៦៥	៩.៦៣៦	៤.៤២៩	៥.២០៧	៨៥,១	៣,៦
១៤០២០៦	ស្មោងខាងជើង	៤.០០៩	១៤.៩៤៤	៧.០១៧	៧.៩២៧	៨៨,៥	៣,៧
១៤០២០៧	ស្មោងខាងត្បូង	៣.១៦៧	១១.៣៣៤	៥.២៦២	៦.០៧២	៨៦,៧	៣,៦
១៤០២០៨	ត្របែក	១.៤៥៥	៥.៥១៨	២.៥២០	២.៩៩៨	៨៤,១	៣,៨

(*)ផ្អែកលើមូលដ្ឋានគ្រួសារធម្មតា រឺ គ្រួសារប្រក្រតី

តារាង P-១៤. ចំនួនប្រជាជនសរុប ខេត្តព្រៃវែង ឆ្នាំ២០១៩ (ត)

ខេត្ត ស្រុក/ក្រុង/ខណ្ឌ សង្កាត់/ឃុំ		ចំនួនគ្រួសារ	ចំនួនប្រជាជន			ផលធៀបភេទ	ទំហំគ្រួសារមធ្យម
			សរុប	ប្រុស	ស្រី		
១៤០៣	**កំពង់ត្របែក**	**២៩.១៧៨**	**១១៥.១១៩**	**៥៣.៩៤៩**	**៦១.១៧០**	**៨៨,២**	**៣,៩**
១៤០៣០១	អន្សោង	១.៧៨៧	៧.៦៤១	៣.៦១៣	៤.០២៨	៨៩,៧	៤,៣
១៤០៣០២	ចាម	២.៩០០	១១.៦១៣	៥.៤៦៤	៦.១៤៩	៨៨,៩	៤,០
១៤០៣០៣	ជាងដែក	២.២៣០	៨.៤៨៧	៣.៩៣៩	៤.៥៤៨	៨៦,៦	៣,៨
១៤០៣០៤	ជ្រៃ	១.៦១៦	៦.០២៤	២.៧១២	៣.៣១២	៨១,៩	៣,៧
១៤០៣០៥	កន្សោមអក	២.៤៣២	៩.២៨៧	៤.៣៨៦	៤.៩០១	៨៩,៥	៣,៨
១៤០៣០៦	គោខ្នុក	៣.៥១៥	១៣.៤៩៦	៦.០៩៧	៧.៣៩៩	៨២,៤	៣,៨
១៤០៣០៧	កំពង់ត្របែក	២.០៣៩	៨.២៥៥	៣.៩៧៣	៤.២៨២	៩២,៨	៤,០
១៤០៣០៨	ពាមមន្ទារ	២.៥៨២	១០.៤៨៤	៥.០៤២	៥.៤៤២	៩២,៦	៤,១
១៤០៣០៩	ប្រាសាទ	២.៧៩០	១២.០២២	៥.៨០៨	៦.២១៤	៩៣,៥	៤,៣
១៤០៣១០	ប្រជាតុ	២.២៥០	៨.៧០៧	៤.១៣៥	៤.៥៧២	៩០,៤	៣,៩
១៤០៣១១	ព្រៃឈរ	១.៥៣៩	៥.៧៥៦	២.៦១៩	៣.១៣៧	៨៣,៥	៣,៧
១៤០៣១២	ព្រៃពោន	១.៨៨០	៧.៤០០	៣.៤៣៤	៣.៩៦៦	៨៦,៦	៣,៩
១៤០៣១៣	ថ្កូវ	១.៦១៨	៥.៩៤៧	២.៧២៧	៣.២២០	៨៤,៧	៣,៧
១៤០៤	**កញ្ជ្រៀច**	**១៦.៥៦០**	**៦៣.០១២**	**២៩.១៩០**	**៣៣.៨២២**	**៨៦,៣**	**៣,៨**
១៤០៤០១	ចុងអំពិល	២.៤០៥	៩.៣២០	៤.៤៣៨	៤.៨៨២	៩០,៩	៣,៩
១៤០៤០២	កញ្ជ្រៀច	១.៦៩៤	៦.២៥១	២.៩៣៨	៣.៣១៣	៨៨,៧	៣,៧
១៤០៤០៣	ក្លឿងរាយ	៣.៣២៤	១២.៥៥២	៥.៨៤៥	៦.៧០៧	៨៧,១	៣,៨
១៤០៤០៤	គោកគង់កើត	១.៥២៨	៥.៤៤០	២.៤៥៦	២.៩៨៤	៨២,៣	៣,៦
១៤០៤០៥	គោកគង់លិច	១.៧៨៧	៦.៦៧៦	៣.០៥២	៣.៦២៤	៨៤,២	៣,៧
១៤០៤០៦	ព្រាល	២.៥៥៧	១០.៣១១	៤.៨២០	៥.៤៩១	៨៧,៨	៤,០
១៤០៤០៧	ថ្មពួន	២.០០៩	៧.៧០៤	៣.៤៧៩	៤.២២៥	៨២,៣	៣,៨
១៤០៤០៨	ត្នោត	១.២៥៦	៤.៧៥៨	២.១៦២	២.៥៩៦	៨៣,៣	៣,៨
១៤០៥	**មេសាង**	**២៦.៨១២**	**៩៨.៥៣១**	**៤៥.០៩៤**	**៥៣.៤៣៧**	**៨៤,៤**	**៣,៧**
១៤០៥០១	អង្គរសរ	២.៧៩៧	៩.៨៥១	៤.៤៧៩	៥.៣៧២	៨៣,៤	៣,៥
១៤០៥០២	ប្រេស	៣.៧៩៣	១៤.៥៨៩	៦.៨៤៨	៧.៧៤១	៨៨,៥	៣,៨
១៤០៥០៣	ជីផុច	៤.៣២៩	១៦.១៣២	៧.៤០៧	៨.៧២៥	៨៤,៩	៣,៧
១៤០៥០៤	ព្រៃឃ្នេស	៣.៤៦១	១២.២១៧	៥.៤០៦	៦.៨១១	៧៩,៤	៣,៥
១៤០៥០៥	ព្រៃរំដេង	២.៣៧៣	៨.៦៧៣	៤.០៦២	៤.៦១១	៨៨,១	៣,៧
១៤០៥០៦	ព្រៃទទឹង	២.៨៩២	១០.៥៣០	៤.៨២៣	៥.៧០៧	៨៤,៥	៣,៦
១៤០៥០៧	ស្វាយជ្រុំ	៣.៤៧១	១២.៨២៥	៥.៨៣២	៦.៩៩៣	៨៣,៤	៣,៧
១៤០៥០៨	ត្រពាំងស្រែ	៣.៦៩៦	១៣.៧១៤	៦.២៣៧	៧.៤៧៧	៨៣,៤	៣,៧

(*)ផ្អែកលើមូលដ្ឋានគ្រួសារធម្មតា រឺ គ្រួសារប្រក្រតី

តារាង P-១៤. ចំនួនប្រជាជនសរុប ខេត្តព្រៃវែង ឆ្នាំ២០១៩ (ត)

ខេត្ត ស្រុក/ក្រុង/ខណ្ឌ សង្កាត់/ឃុំ		ចំនួនគ្រួសារ	ចំនួនប្រជាជន			ផលធៀបភេទ	ទំហំគ្រួសារមធ្យម
			សរុប	ប្រុស	ស្រី		
១៤០៦	**ពាមជរ**	**១៥.០៣៣**	**៦១.៤៥៤**	**៣០.១៦៦**	**៣១.២៨៨**	**៩៦,៤**	**៤,១**
១៤០៦០១	អង្គរអង្គ	១.១៥២	៥.០៨៩	២.៥៩៣	២.៤៩៦	១០៣,៩	៤,៤
១៤០៦០២	កំពង់ប្រាសាទ	១.៣០៩	៥.១៥៨	២.៥២០	២.៦៣៨	៩៥,៥	៣,៩
១៤០៦០៣	កោះចេក	១.៤២៨	៥.៩២៤	២.៨៩២	៣.០៣២	៩៥,៤	៤,១
១៤០៦០៤	កោះរកា	១.៤៣៨	៥.៧៩៥	២.៨៦៨	២.៩២៧	៩៨,០	៤,០
១៤០៦០៥	កោះសំពៅ	២.១៩៦	៨.២៨៧	៤.១១២	៤.១៧៥	៩៨,៥	៣,៨
១៤០៦០៦	ក្រាំងតាយ៉ង	១.៧៧៤	៧.០៥០	៣.៣៩៥	៣.៦៥៥	៩២,៩	៤,០
១៤០៦០៧	ព្រៃកក្របៅ	១.១៤០	៥.៤០៨	២.៦៧៩	២.៧២៩	៩៨,២	៤,៧
១៤០៦០៨	ព្រៃកសំបួរ	៨៥១	៣.៦៥៧	១.៧៨៣	១.៨៧៤	៩៥,១	៤,៣
១៤០៦០៩	ឫស្សីស្រុក	២.២៣៨	៨.៤២២	៣.៩៩៤	៤.៤២៨	៩០,២	៣,៨
១៤០៦១០	ស្វាយស្លោះ	១.៥០៧	៦.៦៦៤	៣.៣៣០	៣.៣៣៤	៩៩,៩	៤,៤
១៤០៧	**ពាមក្រក់**	**១៤.៤៦៤**	**៦១.៤៥៦**	**២៩.៦៤២**	**៣១.៨១៤**	**៩៣,២**	**៤,២**
១៤០៧០១	បារាំង	១.៦៨៤	៦.៩០០	៣.២៩៥	៣.៦០៥	៩១,៤	៤,១
១៤០៧០២	បន្ទិចប្រាសាទ	១.៥៥២	៥.៩៧២	២.៧៩៩	៣.១៧៣	៨៨,២	៣,៨
១៤០៧០៣	អ្នកលឿង	១.៨៦៨	៧.៨៣៨	៣.៨៣២	៤.០០៦	៩៥,៧	៤,២
១៤០៧០៤	ពាមមានជ័យ	១.៤៤៥	៦.៥៥៩	៣.១០៦	៣.៤៥៣	៩០,០	៤,៥
១៤០៧០៥	ពាមក្រក់	១.៧០៧	៧.៨៤០	៣.៨៤២	៣.៩៩៨	៩៦,១	៤,៦
១៤០៧០៦	ព្រៃកខ្សាយ ក	១.៥១២	៦.៤៣៦	៣.១៧៣	៣.២៦៣	៩៧,២	៤,៣
១៤០៧០៧	ព្រៃកខ្សាយ ខ	២.១៩០	៩.៦៦៨	៤.៦៧១	៤.៩៩៧	៩៣,៥	៤,៤
១៤០៧០៨	ព្រៃកណ្តៀង	២.៥០៦	១០.២៤៣	៤.៩២៤	៥.៣១៩	៩២,៦	៤,១
១៤០៨	**ពារាំង**	**២៧.៩៤១**	**១១៦.៣១៥**	**៥៤.០៩៥**	**៦២.២១៦**	**៨៧,០**	**៤,២**
១៤០៨០១	កំពង់ពពិល	៣.៦៩៨	១៥.០៦៣	៧.០៥៨	៨.០០៥	៨៨,២	៤,១
១៤០៨០២	កញ្ជាំ	៣.៤១៧	១៣.៤២៦	៦.០៦៦	៧.៣៦០	៨២,៤	៣,៩
១៤០៨០៣	កំពង់ប្រាំង	១.៦៥៣	៧.៥២៤	៣.៦៣៣	៣.៨៩១	៩៣,៤	៤,៦
១៤០៨០៥	មេសរប្រចាន់	២.១៦៨	៩.៤៩៨	៤.៤៧៩	៥.០១៩	៨៩,២	៤,៤
១៤០៨០៧	ព្រៃញៅ	៥.០៣១	២០.៦៦៨	៩.៦១០	១១.០៥៨	៨៦,៩	៤,១
១៤០៨០៨	ព្រៃស្នៀត	១.៨០៤	៦.៩៣៨	៣.២០៣	៣.៧៣៥	៨៥,៨	៣,៨
១៤០៨០៩	ព្រៃស្រឡិត	២.៩៧០	១២.០១០	៥.៤៤២	៦.៥៦៨	៨២,៩	៤,០
១៤០៨១០	រាប	៣.៣៣២	១៤.៥៧៧	៦.៨១៥	៧.៧៦២	៨៧,៨	៤,៤
១៤០៨១១	រកា	៣.៨៦៨	១៦.៦១១	៧.៧៩៣	៨.៨១៨	៨៨,៤	៤,៣

(*)ផ្អែកលើមូលដ្ឋានគ្រួសារធម្មតា រឺ គ្រួសារប្រក្រតី

តារាង P-១៤. ចំនួនប្រជាជនសរុប ខេត្តព្រៃវែង ឆ្នាំ២០១៩ (ត)

ខេត្ត ស្រុក/ក្រុង/ខណ្ឌ សង្កាត់/ឃុំ		ចំនួនគ្រួសារ	ចំនួនប្រជាជន			ផលធៀបភេទ	ទំហំគ្រួសារមធ្យម
			សរុប	ប្រុស	ស្រី		
១៤០៩	**ព្រះស្តេច**	**៣០.៤៨៥**	**១២១.១១៣**	**៥៧.៣៩៦**	**៦៣.៧១៧**	**៩០,១**	**៤,០**
១៤០៩០១	អង្គរាជ្យ	៣.១៣៤	១២.១២៣	៥.៦៦២	៦.៤៦១	៨៧,៦	៣,៩
១៤០៩០២	បន្ទាយចក្រី	៣.៧៩៦	១៥.៣៦១	៧.៣៤៣	៨.០១៨	៩១,៦	៤,០
១៤០៩០៣	បឹងដោល	២.៨៨៤	១១.២៤៥	៥.២៥៩	៥.៩៨៦	៨៧,៩	៣,៩
១៤០៩០៤	ជៃកំពក	២.៥២២	១០.៦៥២	៥.១០១	៥.៥៥១	៩១,៩	៤,២
១៤០៩០៥	កំពង់សឹង	៣.១៦២	១៣.១៤៩	៦.២២១	៦.៩២៨	៨៩,៨	៤,២
១៤០៩០៦	ក្រាំងស្វាយ	១.៩៤៩	៧.៧០០	៣.៥៨១	៤.១១៩	៨៦,៩	៤,០
១៤០៩០៧	ល្វា	១.៨០០	៦.៧៥៥	៣.១៣៨	៣.៦១៧	៨៦,៨	៣,៨
១៤០៩០៨	ព្រះស្តេច	២.៩៦៥	១១.៧៨៦	៥.៧៧៣	៦.០១៣	៩៦,០	៤,០
១៤០៩០៩	រាធរ	១.៧៣៤	៦.៧៨៣	៣.២៤១	៣.៥៤២	៩១,៥	៣,៩
១៤០៩១០	រំចេក	៣.៨០៦	១៤.៨៧៥	៧.១២៨	៧.៧៤៧	៩២,០	៣,៩
១៤០៩១១	សេនារាជឧត្តម	២.៧៣៣	១០.៦៨៤	៤.៩៤៩	៥.៧៣៥	៨៦,៣	៣,៩
១៤១០	**ក្រុងព្រៃវែង**	**៧.៦២១**	**៣៦.២៥៤**	**១៧.២៥៥**	**១៨.៩៩៩**	**៩០,៨**	**៤,៨**
១៤១០០១	បារាយណ៍	១.២០៣	៥.០៨០	២.៤៤១	២.៦៣៩	៩២,៥	៤,២
១៤១០០២	ជើងទឹក	១.៤៩៧	៥.៩៤៦	២.៨៥៨	៣.០៨៨	៩២,៦	៤,០
១៤១០០៣	កំពង់លាវ	៣.០៣៤	១២.៩៦៤	៦.០៩៤	៦.៨៧០	៨៨,៧	៤,៣
១៤១០០៤	តាកោ	១.៨៨៧	១២.២៦៤	៥.៨៦២	៦.៤០២	៩១,៦	៦,៥
១៤១១	**ពោធិរៀង**	**១១.០១១**	**៤៦.១៩៣**	**២២.០៧២**	**២៤.១២១**	**៩១,៥**	**៤,២**
១៤១១០១	ពោធិ៍រៀង	២.៨៧៥	១១.០០១	៥.៣៧៥	៥.៦២៦	៩៥,៥	៣,៨
១៤១១០២	ព្រៃកអន្ទះ	១.២៧១	៥.១២៧	២.៤៤៣	២.៦៨៤	៩១,០	៤,០
១៤១១០៣	ព្រៃកជ្រៃ	១.៤៤៦	៥.៧៧៩	២.៦៣៥	៣.១៤៤	៨៣,៨	៤,០
១៤១១០៤	ព្រៃកន្លោង	១.១៥៧	៩.៣៤៣	៤.៣០២	៥.០៤១	៨៥,៣	៨,១
១៤១១០៥	កំពង់ឫស្សី	២.៥១៦	៧.៤៣៨	៣.៦៣២	៣.៨០៦	៩៥,៤	៣,០
១៤១១០៦	ព្រៃកតាសរ	១.៧៤៦	៧.៥០៥	៣.៦៨៥	៣.៨២០	៩៦,៥	៤,៣

(*)ផ្អែកលើមូលដ្ឋានគ្រួសារធម្មតា រឺ គ្រួសារប្រក្រតី

តារាង P-១៤. ចំនួនប្រជាជនសរុប ខេត្តព្រៃវែង ឆ្នាំ២០១៩ (ត)

ខេត្ត ស្រុក/ក្រុង/ខណ្ឌ សង្កាត់/ឃុំ		ចំនួនគ្រួសារ	ចំនួនប្រជាជន			ផលធៀបភេទ	ទំហំគ្រួសារមធ្យម
			សរុប	ប្រុស	ស្រី		
១៤១២	**ស៊ីធរកណ្តាល**	**១៦.៤៩០**	**៦៤.១៦៧**	**២៩.២៤២**	**៣៤.៩២៥**	**៨៣,៧**	**៣,៩**
១៤១២០១	អំពិលក្រៅ	១.៧០៨	៦.៤៣៩	៣.០៦៣	៣.៣៧៦	៩០,៧	៣,៨
១៤១២០២	ជ្រៃឃ្មុំ	១.៤៧៧	៦.៣៥០	២.៨៩១	៣.៤៥៩	៨៣,៦	៤,៣
១៤១២០៣	ល្វេ	១.២៣៥	៤.៧០១	២.១៦៦	២.៥៣៥	៨៥,៤	៣,៨
១៤១២០៤	ភ្នៅទី ១	១.៤៦៦	៥.៥១៦	២.៥០១	៣.០១៥	៨៣,០	៣,៨
១៤១២០៥	ភ្នៅទី ២	៩០១	៣.៦៩៥	១.៧៣៦	១.៩៥៩	៨៨,៦	៤,១
១៤១២០៦	ពោធិ៍ទី	១.៣៤៤	៤.៨១០	២.០៦៧	២.៧៤៣	៧៥,៤	៣,៦
១៤១២០៧	ព្រៃកចង្រ្កាន	១.៤៦៤	៥.៥៥០	២.៥៧៩	២.៩៧១	៨៦,៨	៣,៨
១៤១២០៨	ព្រៃដើមថ្នឹង	១.០២៦	៣.៩២០	១.៨០០	២.១២០	៨៤,៩	៣,៨
១៤១២០៩	ព្រៃទឹង	២.១៩៩	៩.១២៥	៤.០៦៤	៥.០៦១	៨០,៣	៤,១
១៤១២១០	រំលេច	១.៨១៤	៧.២៦៩	៣.៣៥៧	៣.៩១២	៨៥,៨	៤,០
១៤១២១១	ឫស្សីសាញ់	១.៨៥៦	៦.៧៩២	៣.០១៨	៣.៧៧៤	៨០,០	៣,៧
១៤១៣	**ស្វាយអន្ទរ**	**២៧.០៤៣**	**១០៧.៩៤៤**	**៥០.៩៣៧**	**៥៧.០០៧**	**៨៩,៤**	**៤,០**
១៤១៣០១	អង្គរទ្រែត	២.៤៣៣	៩.៧០០	៤.៥២៩	៥.១៧១	៨៧,៦	៤,០
១៤១៣០២	ជាខ្លាង	២.៣២២	៩.២៧២	៤.៣៨៩	៤.៨៨៣	៨៩,៩	៤,០
១៤១៣០៣	ជ្រៃ	៣.២៣៨	១២.១៦៩	៥.៦៥៤	៦.៥១៥	៨៦,៨	៣,៨
១៤១៣០៤	ជំរីពួន	២.៣២៧	៨.៨៩៤	៤.១៨៦	៤.៧០៨	៨៨,៩	៣,៨
១៤១៣០៥	មេបុណ្យ	១.៨៥១	៧.២៩៥	៣.៤៩០	៣.៨០៥	៩១,៧	៣,៩
១៤១៣០៦	ពានរោង	៣.៦៨០	១៤.៤៥៧	៦.៧០១	៧.៧៥៦	៨៦,៤	៣,៩
១៤១៣០៧	ពពីស	១.៤២៩	៦.០៧៩	២.៨៤៤	៣.២៣៥	៨៧,៩	៤,៣
១៤១៣០៨	ព្រៃខ្លា	២.៦០២	១១.០៩៨	៥.៣៤៣	៥.៧៥៥	៩២,៨	៤,៣
១៤១៣០៩	សំរោង	២.១៧៧	៨.១៩៩	៣.៧៣៤	៤.៤៦៥	៨៣,៦	៣,៨
១៤១៣១០	ស្វាយអន្ទរ	២.៦៩៦	១១.៨៣០	៥.៧៥៣	៦.០៧៧	៩៤,៧	៤,៤
១៤១៣១១	ទឹកថ្លា	២.២៨៨	៨.៩៥១	៤.៣១៤	៤.៦៣៧	៩៣,០	៣,៩

(*)ផ្អែកលើមូលដ្ឋានគ្រួសារធម្មតា រឺ គ្រួសារប្រក្រតី

តារាង P-១៥. ចំនួនប្រជាជនសរុប ខេត្តពោធិសាត់ ឆ្នាំ២០១៩

ខេត្ត ស្រុក/ក្រុង/ខណ្ឌ សង្កាត់/ឃុំ		ចំនួនគ្រួសារ	ចំនួនប្រជាជន			ផលធៀបភេទ	ទំហំគ្រួសារមធ្យម
			សរុប	ប្រុស	ស្រី		
១៥	**ពោធិសាត់**						
-	**សរុប**	**១០៣.៨៦២**	**៤១៤.៣៦១**	**២០០.៥៧០**	**២១៣.៧៩១**	**៩៣,៨**	**៤,០**
-	**ទីប្រជុំជន**	**១៧.៦២៤**	**៧១.៩២០**	**៣៤.០៦៣**	**៣៧.៨៥៧**	**៩០,០**	**៤,១**
-	**ជនបទ**	**៨៦.២៣៨**	**៣៤២.៤៤១**	**១៦៦.៥០៧**	**១៧៥.៩៣៤**	**៩៤,៦**	**៤,០**
១៥០១	**បាកាន**	**២៤.៩៥២**	**១០៣.៦១៧**	**៤៩.៩០២**	**៥៣.៧១៥**	**៩២,៩**	**៤,២**
១៥០១០១	បឹងបត់កណ្តាល	២.២៧៣	១០.១០២	៤.៨០៤	៥.២៩៨	៩០,៧	៤,៤
១៥០១០២	បឹងខ្នារ	២.៨៦៦	១២.៦៨៩	៦.០២៧	៦.៦៦២	៩០,៥	៤,៤
១៥០១០៣	ខ្នារទទឹង	១.៨០១	៧.០៩០	៣.៤៧៩	៣.៦១១	៩៦,៣	៣,៩
១៥០១០៤	មេទឹក	២.៨៤៨	១១.៨០២	៥.៧៣១	៦.០៧១	៩៤,៤	៤,១
១៥០១០៥	អូរតាប៉ោង	៣.៥៦៦	១៥.០៧៩	៧.៣៩៦	៧.៦៨៣	៩៦,៣	៤,២
១៥០១០៦	រំលេច	១.៩១៨	៧.៦៨២	៣.៦៩៩	៣.៩៨៣	៩២,៩	៤,០
១៥០១០៧	ស្នាមព្រះ	៣.៩៨១	១៦.៣៩៨	៧.៨៨៩	៨.៥០៩	៩២,៧	៤,១
១៥០១០៨	ស្វាយដូនកែវ	១.៤៣៨	៥.៨០៩	២.៧៤៩	៣.០៦០	៨៩,៨	៤,០
១៥០១១០	ត្រពាំងជង	៤.២៦១	១៦.៩៦៦	៨.១២៨	៨.៨៣៨	៩២,០	៤,០
១៥០២	**កណ្តៀង**	**១៣.៦៨៤**	**៥៤.១៣០**	**២៥.៦១៨**	**២៨.៥៥២**	**៨៩,៧**	**៤,០**
១៥០២០១	អន្លង់វិល	១.២៧៥	៥.១៧២	២.៤០៦	២.៧៦៦	៨៧,០	៤,១
១៥០២០៣	កណ្តៀង	១.៥០៥	៥.៧០៧	២.៦៥៤	៣.០៥៣	៨៦,៩	៣,៨
១៥០២០៤	កញ្ឆរ	២.០៥៥	៧.៩០៧	៣.៦៧៥	៤.២៣២	៨៦,៨	៣,៨
១៥០២០៥	រាំងទិល	១.០០០	៤.២៧១	២.១៦៥	២.១០៦	១០២,៨	៤,៣
១៥០២០៦	ស្រែស្តុក	២.៥៣៩	១០.២៩៩	៤.៩៣៤	៥.៣៦៥	៩២,០	៤,១
១៥០២០៧	ស្វាយលួង	១.៣៩៧	៥.៦០១	២.៦២៦	២.៩៧៥	៨៨,៣	៤,០
១៥០២០៨	ស្បា	១.៤៣៥	៥.៥៩៨	២.៦៤១	២.៩៥៧	៨៩,៣	៣,៩
១៥០២០៩	វាល	៩៨៣	៤.២១៤	១.៩៧៣	២.២៤១	៨៨,០	៤,៣
១៥០២១០	កោះដុំ	១.៤៩៥	៥.៤០១	២.៥៤៤	២.៨៥៧	៨៩,០	៣,៦

(*)ផ្អែកលើមូលដ្ឋានគ្រួសារធម្មតា រឺ គ្រួសារប្រក្រតី

តារាង P-១៥. ចំនួនប្រជាជនសរុប ខេត្តពោធិសាត់ ឆ្នាំ២០១៩ (ត)

ខេត្ត ស្រុក/ក្រុង/ខណ្ឌ សង្កាត់/ឃុំ		ចំនួនគ្រួសារ	ចំនួនប្រជាជន			ផលធៀបភេទ	ទំហំគ្រួសារមធ្យម
			សរុប	ប្រុស	ស្រី		
១៥០៣	**ក្រគរ**	**២៣.៤៦៨**	**៨៨.៧១៤**	**៤២.៤៦២**	**៤៦.២៥២**	**៩១,៨**	**៣,៨**
១៥០៣០១	អន្លង់ស្នោត	២.៥៤៧	៩.៤៥១	៤.៤៣១	៥.០២០	៨៨,៣	៣,៧
១៥០៣០២	អន្សាចំបក់	២.០១៩	៧.៩៩៣	៣.៨៨៧	៤.១០៦	៩៤,៧	៤,០
១៥០៣០៣	បឹងកន្ធត	១.៧៧៩	៦.៥០៩	២.៩៩៩	៣.៥១០	៨៥,៤	៣,៧
១៥០៣០៤	ឈើតុំ	៣.៩៤០	១៤.៤៤៥	៧.២០៥	៧.២៤០	៩៩,៥	៣,៧
១៥០៣០៥	កំពង់លួង	១.២២៨	៥.០៥០	២.៥៤៥	២.៥០៥	១០១,៦	៤,១
១៥០៣០៦	កំពង់ពោធិ៍	១.៦០៧	៥.២៨០	២.៤២២	២.៨៥៨	៨៤,៧	៣,៣
១៥០៣០៧	ក្បាលត្រាច	២.៥៤០	៩.៩៤១	៤.៨៣៣	៥.១០៨	៩៤,៦	៣,៩
១៥០៣០៨	អូរសណ្តាន់	១.៦៨៥	៥.៧២១	២.៦៥៥	៣.០៦៦	៨៦,៦	៣,៤
១៥០៣០៩	ស្នាអន្សា	១.៥០១	៥.៤២៩	២.៥០៣	២.៩២៦	៨៥,៥	៣,៦
១៥០៣១០	ស្វាយស	១.៧១៥	៧.២៥៧	៣.៥០១	៣.៧៥៦	៩៣,២	៤,២
១៥០៣១១	ស្នោតជុំ	២.៩០៧	១១.៦៣៨	៥.៤៨១	៦.១៥៧	៨៩,០	៤,០
១៥០៤	**ភ្នំក្រវ៉ាញ**	**១២.៧១៧**	**៥០.៧៦៣**	**២៥.៣៧២**	**២៥.៣៩១**	**៩៩,៩**	**៤,០**
១៥០៤០១	បាក់ចិញ្ចៀន	១.៥៥៩	៦.២៥៥	៣.០៣២	៣.២២៣	៩៤,១	៤,០
១៥០៤០២	លាច	២.១៣៥	៨.៥៧៤	៤.២៦៥	៤.៣០៩	៩៩,០	៤,០
១៥០៤០៤	ព្រងិល	២.៤៦១	៩.៦២៦	៤.៧២៩	៤.៨៩៧	៩៦,៦	៣,៩
១៥០៤០៥	រកាត	១.៣១៤	៤.៩៥៣	២.៤៦១	២.៤៩២	៩៨,៨	៣,៨
១៥០៤០៦	សន្ទ្រែ	១.៥១៦	៦.២៩៩	៣.២០០	៣.០៩៩	១០៣,៣	៤,២
១៥០៤០៧	សំរោង	៣.៧៣២	១៥.០៥៦	៧.៦៨៥	៧.៣៧១	១០៤,៣	៤,០
១៥០៥	**ក្រុងពោធិសាត់**	**១៤.០៩៤**	**៥៨.២៥៥**	**២៧.៦៥៩**	**៣០.៥៩៦**	**៩០,៤**	**៤,១**
១៥០៥០១	ចំរើនផល	១.៥២៦	៥.៨៦៧	២.៧៨៨	៣.០៧៩	៩០,៥	៣,៨
១៥០៥០៣	លលកស	២.០១១	៨.៤៨៩	៤.០១៨	៤.៤៧១	៨៩,៩	៤,២
១៥០៥០៤	ផ្ទះព្រៃ	៣.៥៨១	១៤.៤៦១	៦.៨០៩	៧.៦៥២	៨៩,០	៤,០
១៥០៥០៥	ព្រៃញី	១.១៨៧	៤.៨៦៩	២.២៤៦	២.៦២៣	៨៥,៦	៤,១
១៥០៥០៦	រលាប	៣.៤៥៧	១៤.៦៧៧	៧.០៨៤	៧.៥៩៣	៩៣,៣	៤,២
១៥០៥០៧	ស្វាយអាត់	១.០១៩	៤.៤៤៦	២.១៤១	២.៣០៥	៩២,៩	៤,៤
១៥០៥០៨	បន្ទាយដី	១.៣១៣	៥.៤៤៦	២.៥៧៣	២.៨៧៣	៨៩,៦	៤,១

(*)ផ្អែកលើមូលដ្ឋានគ្រួសារធម្មតា រឺ គ្រួសារប្រក្រតី

តារាង P-១៥. ចំនួនប្រជាជនសរុប ខេត្តពោធិសាត់ ឆ្នាំ២០១៩ (ត)

ខេត្ត ស្រុក/ក្រុង/ខណ្ឌ សង្កាត់/ឃុំ		ចំនួនគ្រួសារ	ចំនួនប្រជាជន			ផលធៀបភេទ	ទំហំគ្រួសារមធ្យម
			សរុប	ប្រុស	ស្រី		
១៥០៦	**វាលវែង**	**១៤.៩៤៧**	**៥៨.៨៤២**	**២៩.៥៥៧**	**២៩.២៨៥**	**១០០,៩**	**៣,៩**
១៥០៦០១	អូរសោម	៦៣៣	២.៧៤១	១.៤៣៧	១.៣០៤	១១០,២	៤,៣
១៥០៦០២	ក្រពើពីរ	១.៦៤១	៦.៩០៨	៣.៦៣៦	៣.២៧២	១១១,១	៤,២
១៥០៦០៣	អន្លង់រាប	១.៣១៧	៥.១៩៨	២.៦៨១	២.៥១៧	១០៦,៥	៣,៩
១៥០៦០៤	ប្រម៉ោយ	២.៥៨៧	១០.៣៨១	៥.៤៦២	៤.៩១៩	១១១,០	៤,០
១៥០៦០៥	ថ្មដា	៥២៨	២.២៥៦	១.១៧០	១.០៨៦	១០៧,៧	៤,៣
១៥០៧០១	តាលោ	៤.៥៨៩	១៧.៦៩៩	៨.៥៣៥	៩.១៦៤	៩៣,១	៣,៩
១៥០៧០២	ផ្ទះរុង	៣.៦៥២	១៣.៦៥៩	៦.៦៣៦	៧.០២៣	៩៤,៥	៣,៧

(*)ផ្អែកលើមូលដ្ឋានគ្រួសារធម្មតា រឺ គ្រួសារប្រក្រតី

តារាង P-១៦. ចំនួនប្រជាជនសរុប ខេត្តរតនគីរី ឆ្នាំ២០១៩

ខេត្ត ស្រុក/ក្រុង/ខណ្ឌ សង្កាត់/ឃុំ		ចំនួនគ្រួសារ	ចំនួនប្រជាជន			ផលធៀបភេទ	ទំហំគ្រួសារមធ្យម
			សរុប	ប្រុស	ស្រី		
១៦	**រតនគីរី**						
-	**សរុប**	**៤៩.៧៤១**	**២១៤.៥៩០**	**១០៨.១៣០**	**១០៦.៤៦០**	**១០១,៦**	**៤,៣**
-	**ទីប្រជុំជន**	**៦.៨៧៧**	**៣០.៣៩៩**	**១៥.៣០៩**	**១៥.០៩០**	**១០១,៥**	**៤,៤**
-	**ជនបទ**	**៤២.៨៦៤**	**១៨៤.១៩១**	**៩២.៨២១**	**៩១.៣៧០**	**១០១,៦**	**៤,៣**
១៦០១	**អណ្តូងមាស**	**៣.៩៥៥**	**១៧.៦១៧**	**៨.៨៤០**	**៨.៧៧៧**	**១០០,៧**	**៤,៥**
១៦០១០១	ម៉ាលិក	១.០៩២	៤.៨៣១	២.៤៦៣	២.៣៦៨	១០៤,០	៤,៤
១៦០១០៣	ញ៉ាង	២.០០១	៨.៩៣១	៤.៤៨០	៤.៤៥១	១០០,៧	៤,៥
១៦០១០៤	តាឡាវ	៨៦២	៣.៨៥៥	១.៨៩៧	១.៩៥៨	៩៦,៩	៤,៥
១៦០២	**ក្រុងបានលុង**	**៦.៨៧៧**	**៣០.៣៩៩**	**១៥.៣០៩**	**១៥.០៩០**	**១០១,៥**	**៤,៤**
១៦០២០១	កាចាញ	១.៤៣៨	៦.៤៥៣	៣.៣១៨	៣.១៣៥	១០៥,៨	៤,៥
១៦០២០២	ឡាបានសៀក	២.៨៩៤	១២.៣១៩	៦.១៣៦	៦.១៨៣	៩៩,២	៤,៣
១៦០២០៣	យក្ខឡោម	៨៣៦	៣.៧៥៥	១.៨៦៣	១.៨៩២	៩៨,៥	៤,៥
១៦០២០៤	បឹងកន្សែង	១.៧០៩	៧.៨៧២	៣.៩៩២	៣.៨៨០	១០២,៩	៤,៦
១៦០៣	**បរកែវ**	**៦.៦៣៣**	**២៨.២៧៩**	**១៤.១៨៩**	**១៤.០៩០**	**១០០,៧**	**៤,៣**
១៦០៣០១	កក់	៩៩៣	៤.៤០៣	២.២៣២	២.១៧១	១០២,៨	៤,៤
១៦០៣០២	កិះចុង	១.៣៦៧	៥.៩០៣	២.៩៤៣	២.៩៦០	៩៩,៤	៤,៣
១៦០៣០៣	ឡាមីញ	១.៤៩៥	៦.៣១៦	៣.១៦២	៣.១៥៤	១០០,៣	៤,២
១៦០៣០៤	លុងឃុង	៨៧៧	៣.៥៣០	១.៧៥៨	១.៧៧២	៩៩,២	៤,០
១៦០៣០៥	ស៊ើង	៨៩០	៣.៩៩០	២.០០០	១.៩៩០	១០០,៥	៤,៥
១៦០៣០៦	ទឹងចាក់	១.០១១	៤.១៣៧	២.០៩៤	២.០៤៣	១០២,៥	៤,១
១៦០៤	**កូនមុំ**	**៧.១៩០**	**៣០.៨១០**	**១៥.៦៩៣**	**១៥.១១៧**	**១០៣,៨**	**៤,៣**
១៦០៤០១	សិរីមង្គល	៨៣២	៣.១៨៨	១.៦០៨	១.៥៨០	១០១,៨	៣,៨
១៦០៤០២	ស្រែអង្គ្រែង	៦២២	២.៨៧១	១.៤៨០	១.៣៩១	១០៦,៤	៤,៦
១៦០៤០៣	តាអង	១.១៦២	៤.៧៩៧	២.៤១៣	២.៣៨៤	១០១,២	៤,១
១៦០៤០៤	តឺន	១.៤៤៣	៦.៤៤២	៣.២៣៨	៣.២០៤	១០១,១	៤,៥
១៦០៤០៥	ត្រពាំងច្រេស	២.០៧១	៩.០៣៧	៤.៦៥៨	៤.៣៧៩	១០៦,៤	៤,៤
១៦០៤០៦	ត្រពាំងក្រហម	១.០៦០	៤.៤៧៥	២.២៩៦	២.១៧៩	១០៥,៤	៤,២

(*)ផ្អែកលើមូលដ្ឋានគ្រួសារធម្មតា រឺ គ្រួសារប្រក្រតី

តារាង P-១៦. ចំនួនប្រជាជនសរុប ខេត្តរតនគីរី ឆ្នាំ២០១៩ (ត)

ខេត្ត ស្រុក/ក្រុង/ខណ្ឌ សង្កាត់/ឃុំ		ចំនួនគ្រួសារ	ចំនួនប្រជាជន			ផលធៀបភេទ	ទំហំគ្រួសារមធ្យម
			សរុប	ប្រុស	ស្រី		
១៦០៥	**លំផាត់**	**៦.៣៣៥**	**២៧.៨៣៩**	**១៤.០៩៩**	**១៣.៧៤០**	**១០២,៦**	**៤,៤**
១៦០៥០១	ជ័យឧត្តម	១.១៦០	៥.១៥០	២.៦៨៩	២.៤៦១	១០៩,៣	៤,៤
១៦០៥០២	កាឡែង	១.២១៣	៥.២៣៩	២.៥៨៨	២.៦៥១	៩៧,៦	៤,៣
១៦០៥០៣	ល្អាំង១	៤៨៩	១.៨៦៤	៩២៩	៩៣៥	៩៩,៤	៣,៨
១៦០៥០៤	ល្អាំង២	៥១៤	២.០១៧	៩៩៧	១.០២០	៩៧,៧	៣,៩
១៦០៥០៥	បាតាង	១.២៥៩	៥.៤៥៥	២.៧៨៦	២.៦៦៩	១០៤,៤	៤,៣
១៦០៥០៦	សេដា	១.៧០០	៨.១១៤	៤.១១០	៤.០០៤	១០២,៦	៤,៨
១៦០៦	**អូរជុំ**	**៥.៧១៨**	**២៥.៣០១**	**១២.៦១១**	**១២.៦៩០**	**៩៩,៤**	**៤,៤**
១៦០៦០១	ចាអ៊ុង	៧៩១	៣.៥៩១	១.៨៣៧	១.៧៥៤	១០៤,៧	៤,៥
១៦០៦០២	ប៉ូយ	៨៨៥	៤.១៥៧	២.០៦០	២.០៩៧	៩៨,២	៤,៧
១៦០៦០៣	ឯកភាព	៧២៨	៣.១៦២	១.៥៦៩	១.៥៩៣	៩៨,៥	៤,៣
១៦០៦០៤	កាឡែ	៤៥៥	១.៨៨១	៩៥០	៩៣១	១០២,០	៤,១
១៦០៦០៥	អូរជុំ	១.២៣៦	៥.៥៩៦	២.៧៦៩	២.៨២៧	៩៧,៩	៤,៥
១៦០៦០៦	សាមគ្គី	៧៦១	៣.៥២៥	១.៧៧២	១.៧៥៣	១០១,១	៤,៦
១៦០៦០៧	ល្អក់	៨៦២	៣.៣៨៩	១.៦៥៤	១.៧៣៥	៩៥,៣	៣,៩
១៦០៧	**អូរយ៉ាដាវ**	**៥.៦៨២**	**២៣.៩៣២**	**១១.៩៧៦**	**១១.៩៥៦**	**១០០,២**	**៤,២**
១៦០៧០១	បរខាំ	៩០៩	៣.៨៣១	១.៩៣២	១.៨៩៩	១០១,៧	៤,២
១៦០៧០២	លំជីរ	៦៦៥	២.៧៩០	១.៣៨២	១.៤០៨	៩៨,២	៤,២
១៦០៧០៣	ប៉ក់ញ្ជៅ	១.០៧៩	៤.៧០២	២.៣៨០	២.៣២២	១០២,៥	៤,៤
១៦០៧០៤	ប៉ាតេ	៧៧៤	៣.២៨៧	១.៦២៧	១.៦៦០	៩៨,០	៤,២
១៦០៧០៥	សេសាន	៤៤៥	២.០៤១	១.០៣១	១.០១០	១០២,១	៤,៦
១៦០៧០៦	សោមធំ	៩៩៤	៤.០៨២	២.០៣៤	២.០៤៨	៩៩,៣	៤,១
១៦០៧០៧	យ៉ាទុង	៨១៦	៣.១៩៩	១.៥៩០	១.៦០៩	៩៨,៨	៣,៩
១៦០៨	**តាវែង**	**១.៩៦០**	**៧.៥០៣**	**៣.៧៥៣**	**៣.៧៥០**	**១០០,១**	**៣,៨**
១៦០៨០១	តាវែងលើ	១.២៤៦	៤.៦៣៧	២.២៨៨	២.៣៤៩	៩៧,៤	៣,៧
១៦០៨០២	តាវែងក្រោម	៧១៤	២.៨៦៦	១.៤៦៥	១.៤០១	១០៤,៦	៤,០

(*)ផ្អែកលើមូលដ្ឋានគ្រួសារធម្មតា រឺ គ្រួសារប្រក្រតី

តារាង P-១៦. ចំនួនប្រជាជនសរុប ខេត្តរតនគីរី ឆ្នាំ២០១៩ (ត)

ខេត្ត ស្រុក/ក្រុង/ខណ្ឌ សង្កាត់/ឃុំ		ចំនួនគ្រួសារ	ចំនួនប្រជាជន			ផលធៀបភេទ	ទំហំគ្រួសារមធ្យម
			សរុប	ប្រុស	ស្រី		
១៦០៩	**វើនសៃ**	**៥.៣៩១**	**២២.៩១០**	**១១.៦៦០**	**១១.២៥០**	**១០៣,៦**	**៤,២**
១៦០៩០១	ប៉ុង	៦៩៧	២.៩៧៣	១.៤៩៦	១.៤៧៧	១០១,៣	៤,៣
១៦០៩០៣	ហាត់ប៉ក់	២៨៥	១.៣២០	៦៧៥	៦៤៥	១០៤,៧	៤,៦
១៦០៩០៤	កាចូន	៦៩៨	២.៧៥៨	១.៣៥៤	១.៤០៤	៩៦,៤	៤,០
១៦០៩០៥	កោះប៉ង់	៣០៩	១.២០៥	៦៥២	៥៥៣	១១៧,៩	៣,៩
១៦០៩០៦	កោះពាក្យ	៩៤៧	៣.៧២៣	១.៩០១	១.៨២២	១០៤,៣	៣,៩
១៦០៩០៧	កុកឡាក់	៦២១	២.៥៦២	១.២៩០	១.២៧២	១០១,៤	៤,១
១៦០៩០៨	ប៉ាកាឡាន់	៣៨៧	១.៧១១	៨៧៥	៨៣៦	១០៤,៧	៤,៤
១៦០៩០៩	ភ្នំកុក	៤៩២	១.៩៤៩	៩៦៣	៩៨៦	៩៧,៧	៤,០
១៦០៩១០	វើនសៃ	៩៥៥	៤.៧០៩	២.៤៥៤	២.២៥៥	១០៨,៨	៤,៩

(*)ផ្អែកលើមូលដ្ឋានគ្រួសារធម្មតា រឺ គ្រួសារប្រក្រតី

តារាង P-១៧. ចំនួនប្រជាជនសរុប ខេត្តសៀមរាប ឆ្នាំ២០១៩

ខេត្ត ស្រុក/ក្រុង/ខណ្ឌ សង្កាត់/ឃុំ		ចំនួនគ្រួសារ	ចំនួនប្រជាជន			ផលធៀបភេទ	ទំហំគ្រួសារមធ្យម
			សរុប	ប្រុស	ស្រី		
១៧	**សៀមរាប**						
-	**សរុប**	**២២៤.៦៧២**	**៩៩៤.៥៤០**	**៤៨៤.៥២៤**	**៥១០.០១៦**	**៩៥,០**	**៤,៤**
-	**ទីប្រជុំជន**	**៦៧.៨៤៥**	**៣០៤.៣៣៩**	**១៤៩.២១៥**	**១៥៥.១២៤**	**៩៦,២**	**៤,៥**
-	**ជនបទ**	**១៥៦.៨២៧**	**៦៩០.២០១**	**៣៣៥.៣០៩**	**៣៥៤.៨៩២**	**៩៤,៥**	**៤,៤**
១៧០១	**អង្គរជុំ**	**១៣.៣២០**	**៥៥.១៧៦**	**២៥.៨៦៧**	**២៩.៣០៩**	**៨៨,៣**	**៤,១**
១៧០១០១	ចារឈូក	២.១៤១	៨.៩៤៤	៤.១៥៨	៤.៧៨៦	៨៦,៩	៤,២
១៧០១០២	ជ្ងនពេង	១.៣៨២	៥.៤៥៧	២.៤៦៧	២.៩៩០	៨២,៥	៣,៩
១៧០១០៣	គោកដូង	៣.៣៥៤	១៣.៨៦០	៦.៥៩៤	៧.២៦៦	៩០,៨	៤,១
១៧០១០៤	គោល	៧៦៥	២.៨២៩	១.២៨២	១.៥៤៧	៨២,៩	៣,៧
១៧០១០៥	នគរភាស	១.៧៤៦	៧.៣៤២	៣.៥២៣	៣.៨១៩	៩២,២	៤,២
១៧០១០៦	ស្រែខ្វាវ	១.៨៤៨	៧.៩៦៥	៣.៧៥៤	៤.២១១	៨៩,១	៤,៣
១៧០១០៧	តាសោម	២.០៨៤	៨.៧៧៩	៤.០៨៩	៤.៦៩០	៨៧,២	៤,២
១៧០២	**អង្គរធំ**	**៦.៨០៩**	**២៩.១៥៤**	**១៤.២០២**	**១៤.៩៥២**	**៩៥,០**	**៤,៣**
១៧០២០១	ជប់តាគ្រាវ	៩២០	៤.២៣៦	២.០៦០	២.១៧៦	៩៤,៧	៤,៦
១៧០២០២	លាងដៃ	២.៧៦៧	១១.៥៦៤	៥.៦៧៧	៥.៨៨៧	៩៦,៤	៤,២
១៧០២០៣	ពាក់ស្នែង	១.៤៦២	៦.៣១៦	៣.០៧៥	៣.២៤១	៩៤,៩	៤,៣
១៧០២០៤	ស្វាយចេក	១.៦៦០	៧.០៣៨	៣.៣៩០	៣.៦៤៨	៩២,៩	៤,២
១៧០៣	**បន្ទាយស្រី**	**១០.១៣០**	**៤៣.៧៣៨**	**២១.៥០៣**	**២២.២៣៥**	**៩៦,៧**	**៤,៣**
១៧០៣០១	ខ្នារសណ្តាយ	១.៨៦៣	៨.២៦២	៤.០៨០	៤.១៨២	៩៧,៦	៤,៤
១៧០៣០២	ឃុនរាម	១.៦៥៥	៧.៣៧៤	៣.៦៧៨	៣.៦៩៦	៩៩,៥	៤,៥
១៧០៣០៣	ព្រះដាក់	២.១២១	៨.៩៥២	៤.៣៣០	៤.៦២២	៩៣,៧	៤,២
១៧០៣០៤	រំចេក	៧៦៨	៣.២៣៨	១.៥៦៤	១.៦៧៤	៩៣,៤	៤,២
១៧០៣០៥	រុនតាឯក	១.៧៤៨	៧.៤៩៧	៣.៦៨០	៣.៨១៧	៩៦,៤	៤,៣
១៧០៣០៦	ត្បែង	១.៩៧៥	៨.៤១៥	៤.១៧១	៤.២៤៤	៩៨,៣	៤,៣

(*)ផ្អែកលើមូលដ្ឋានគ្រួសារធម្មតា រឺ គ្រួសារប្រក្រតី

តារាង P-១៧. ចំនួនប្រជាជនសរុប ខេត្តសៀមរាប ឆ្នាំ២០១៩ (ត)

ខេត្ត ស្រុក/ក្រុង/ខណ្ឌ សង្កាត់/ឃុំ		ចំនួនគ្រួសារ	ចំនួនប្រជាជន			ផលធៀបភេទ	ទំហំគ្រួសារមធ្យម
			សរុប	ប្រុស	ស្រី		
១៧០៤	**ជីក្រែង**	**២៩.៦៩៨**	**១២៨.៩៣១**	**៦២.៧៦៦**	**៦៦.១៦៥**	**៩៤,៩**	**៤,៣**
១៧០៤០១	អន្លង់សំណរ	២.៣៦៨	១១.៥៩១	៥.៧១១	៥.៨៨០	៩៧,១	៤,៩
១៧០៤០២	ជីក្រែង	១.៩៦៤	៨.៤១៨	៤.០០៤	៤.៤១៤	៩០,៧	៤,៣
១៧០៤០៣	កំពង់ក្តី	២.៣៨៨	១០.០១៧	៤.៧៦៧	៥.២៥០	៩០,៨	៤,២
១៧០៤០៤	ខ្វាវ	៣.៣៧៤	១៥.៤៧២	៧.៩១៨	៧.៥៥៤	១០៤,៨	៤,៦
១៧០៤០៥	គោកធ្លកក្រោម	២.៨៨៦	១៣.០៤២	៦.៣៤៦	៦.៦៩៦	៩៤,៨	៤,៥
១៧០៤០៦	គោកធ្លកលើ	២.២៩៩	៩.៨១៥	៥.០១៨	៤.៧៩៧	១០៤,៦	៤,៣
១៧០៤០៧	ល្វែងឫស្សី	២.៧៥៣	១០.៧២២	៤.៩៧៤	៥.៧៤៨	៨៦,៥	៣,៩
១៧០៤០៨	ពង្រៃក្រោម	២.២៣៦	៩.០៩១	៤.២៣៨	៤.៨៥៣	៨៧,៣	៤,១
១៧០៤០៩	ពង្រៃលើ	២.១០៤	៨.៨២៧	៤.៣២២	៤.៥០៥	៩៥,៩	៤,២
១៧០៤១០	ឫស្សីលក	២.៧៥៦	១២.៣២០	៥.៩៤៣	៦.៣៧៧	៩៣,២	៤,៥
១៧០៤១១	សង្វើយ	២.៣៤៤	៩.៩៩៣	៤.៧៩៨	៥.១៩៥	៩២,៤	៤,៣
១៧០៤១២	ស្ពានត្នោត	២.២២៦	៩.៦២៣	៤.៧២៧	៤.៨៩៦	៩៦,៥	៤,៣
១៧០៦	**ក្រឡាញ់**	**១២.៤៥៤**	**៥២.៤៤៧**	**២៤.៤៩៨**	**២៧.៩៤៩**	**៨៧,៧**	**៤,២**
១៧០៦០១	ចន្លាសដៃ	១.៦០៩	៦.៤២៥	២.៩៥៩	៣.៤៦៦	៨៥,៤	៤,០
១៧០៦០២	កំពង់ថ្លូវ	១.២៨៦	៥.៧៦៦	២.៧៧២	២.៩៩៤	៩២,៦	៤,៥
១៧០៦០៣	ក្រឡាញ់	១.១៨៦	៥.៣៣៩	២.៥៦៩	២.៧៧០	៩២,៧	៤,៥
១៧០៦០៤	ក្រូចគរ	៩១១	៣.៧៥៣	១.៦៩៤	២.០៥៩	៨២,៣	៤,១
១៧០៦០៥	រោងគោ	៨៨៦	៣.៨០៨	១.៧៥៦	២.០៥២	៨៥,៦	៤,៣
១៧០៦០៦	សំបួរ	១.២៨១	៦.១៤០	៣.០១៩	៣.១២១	៩៦,៧	៤,៨
១៧០៦០៧	សែនសុខ	១.៥៩៩	៦.១៧៣	២.៨៧៨	៣.២៩៥	៨៧,៣	៣,៩
១៧០៦០៨	ស្នួល	១.១២០	៣.៩២៦	១.៦៩៤	២.២៣២	៧៥,៩	៣,៥
១៧០៦០៩	ស្រណាល	១.៧៦៦	៧.៥៧៤	៣.៥៤៦	៤.០២៨	៨៨,០	៤,៣
១៧០៦១០	តាអាន	៨១០	៣.៥៤៣	១.៦១១	១.៩៣២	៨៣,៤	៤,៤

(*)ផ្អែកលើមូលដ្ឋានគ្រួសារធម្មតា រឺ គ្រួសារប្រក្រតី

តារាង P-១៧. ចំនួនប្រជាជនសរុប ខេត្តសៀមរាប ឆ្នាំ២០១៩ (ត)

ខេត្ត ស្រុក/ក្រុង/ខណ្ឌ សង្កាត់/ឃុំ		ចំនួនគ្រួសារ	ចំនួនប្រជាជន			ផលជៀបកេទ	ទំហំគ្រួសារមធ្យម
			សរុប	ប្រុស	ស្រី		
១៧០៧	**ពួក**	**២៨.៨៥០**	**១២៨.២១៤**	**៦២.១៩២**	**៦៦.០២២**	**៩៤,២**	**៤,៤**
១៧០៧០១	សសរស្តម្ភ	២.៤៧២	១១.២៣០	៥.៤២២	៥.៨០៨	៩៣,៤	៤,៥
១៧០៧០២	ដូនកែវ	៣.៥៤៤	១៥.៥២៣	៧.៥១៨	៨.០០៥	៩៣,៩	៤,៤
១៧០៧០៣	ក្តីរុន	១.១១១	៤.៦៦១	២.២៥១	២.៤១០	៩៣,៤	៤,២
១៧០៧០៤	កែវពណ៌	១.៦១៥	៧.៦១៩	៣.៧៦៦	៣.៨៥៣	៩៧,៧	៤,៧
១៧០៧០៥	ខ្នាត	២.៦១២	១១.៨៩១	៥.៨០០	៦.០៩១	៩៥,២	៤,៦
១៧០៧០៧	ល្វា	២.៥៨០	១១.៨៣៨	៥.៨៤៧	៥.៩៩១	៩៧,៦	៤,៦
១៧០៧០៨	មុខប៉ែន	១.០៧៨	៤.៦៦០	២.២៦២	២.៣៩៨	៩៤,៣	៤,៣
១៧០៧០៩	ពោធិ៍ទ្រាយ	៤១៩	១.៨២២	៨៩៧	៩២៥	៩៧,០	៤,៣
១៧០៧១០	ពួក	៣.៤២២	១៦.១៣២	៧.៨៤០	៨.២៩២	៩៤,៥	៤,៧
១៧០៧១១	ព្រៃជ្រៃក	១.៨៨៤	៨.៣៣៧	៣.៩៦៦	៤.៣៧១	៩០,៧	៤,៤
១៧០៧១២	រើល	៣.៧១៦	១៥.៦២៩	៧.៥២១	៨.១០៨	៩២,៨	៤,២
១៧០៧១៣	សំរោងយា	១.៥២៩	៦.៧៧៩	៣.៣០២	៣.៤៧៧	៩៥,០	៤,៤
១៧០៧១៥	ត្រីញ៉ែរ	១.៩២៤	៨.២៤៣	៣.៩៤១	៤.៣០២	៩១,៦	៤,៣
១៧០៧១៦	យាង	៩៤៤	៣.៨៥០	១.៨៥៩	១.៩៩១	៩៣,៤	៤,១
១៧០៩	**ប្រាសាទបាគង**	**១៦.៤៣៥**	**៧២.២៩៩**	**៣៥.៥៥៩**	**៣៦.៧៤០**	**៩៦,៨**	**៤,៤**
១៧០៩០២	បាគង	១.៩៧៨	៨.៣៩០	៤.១២៩	៤.២៦១	៩៦,៩	៤,២
១៧០៩០៣	បល្ល័ង្ក	១.៦៥៧	៧.០៥០	៣.៤៤៥	៣.៦០៥	៩៥,៦	៤,៣
១៧០៩០៤	កំពង់ភ្លុក	៧៨៧	៣.២០២	១.៦០៧	១.៥៩៥	១០០,៨	៤,១
១៧០៩០៥	កន្ទ្រាំង	២.០៩២	៩.០២៥	៤.៣២៩	៤.៦៩៦	៩២,២	៤,៣
១៧០៩០៦	កណ្តៀក	៣.៩៥០	១៧.២២៣	៨.៦៤៧	៨.៥៧៦	១០០,៨	៤,៤
១៧០៩០៧	មានជ័យ	១.៤៣៣	៦.៧០១	៣.២៧៣	៣.៤២៨	៩៥,៥	៤,៧
១៧០៩០៨	រលួស	២.២១៣	៩.៩៦៥	៤.៨៦៣	៥.១០២	៩៥,៣	៤,៥
១៧០៩០៩	ត្រពាំងធំ	២.៣២៥	១០.៧៤៣	៥.២៦៦	៥.៤៧៧	៩៦,១	៤,៦

(*)ផ្អែកលើមូលដ្ឋានគ្រួសារធម្មតា រឺ គ្រួសារប្រក្រតី

តារាង P-១៧. ចំនួនប្រជាជនសរុប ខេត្តសៀមរាប ឆ្នាំ២០១៩ (ត)

ខេត្ត ស្រុក/ក្រុង/ខណ្ឌ សង្កាត់/ឃុំ		ចំនួនគ្រួសារ	ចំនួនប្រជាជន			ផលធៀបភេទ	ទំហំគ្រួសារមធ្យម
			សរុប	ប្រុស	ស្រី		
១៧១០	**ក្រុងសៀមរាប**	**៥៦.១០៧**	**២៤៥.៤៩៤**	**១២០.៥៣៨**	**១២៤.៩៥៦**	**៩៦,៥**	**៤,៤**
១៧១០០១	ស្លក្រាម	១០.២៤៣	៤៤.១០៣	២១.៥០៩	២២.៥៩៤	៩៥,២	៤,៣
១៧១០០២	ស្វាយដង្គំ	៩.៧៧៣	៤១.២១៦	១៩.៩៧៣	២១.២៤៣	៩៤,០	៤,២
១៧១០០៣	គោកចក	៧.៨៤៨	៣៥.០៥៤	១៧.២២៤	១៧.៨៣០	៩៦,៦	៤,៥
១៧១០០៤	សាលាកំរើក	៥.១២៩	២២.៤៥២	១០.៧៩៦	១១.៦៥៦	៩២,៦	៤,៤
១៧១០០៥	នគរធំ	២.៥៤០	១១.៧៦៩	៥.៨២៩	៥.៩៤០	៩៨,១	៤,៦
១៧១០០៦	ជ្រាវ	៤.០៦០	១៨.៦៩០	៩.៣៤៣	៩.៣៤៧	១០០,០	៤,៦
១៧១០០៧	ចុងឃ្មៀស	១.២០០	៥.៩៣១	២.៩៨១	២.៩៥០	១០១,១	៤,៩
១៧១០០៨	សំបួរ	១.៥៦៧	៦.៩៨៥	៣.៤៤៨	៣.៥៣៧	៩៧,៥	៤,៥
១៧១០០៩	សៀមរាប	៤.៤៨២	២២.៥២២	១១.២៣០	១១.២៩២	៩៩,៥	៥,០
១៧១០១០	ស្រង៉ែ	១.៦៦២	៧.៨១៦	៣.៩៣៥	៣.៨៨១	១០១,៤	៤,៧
១៧១០១១	អំពិល	២.០៧១	៣.៩៧៣	១.៩៦៦	២.០០៧	៩៨,០	១,៩
១៧១០១២	ក្របីរៀល	២.១៥៩	៩.៩៨៣	៤.៩៣៥	៥.០៤៨	៩៧,៨	៤,៦
១៧១០១៣	ទឹកវិល	៣.៣៧៣	១៥.០០០	៧.៣៦៩	៧.៦៣១	៩៦,៦	៤,៤
១៧១១	**សូទ្រនិគម**	**២៣.៥៥២**	**១១០.៤៩១**	**៥៣.៩៩៨**	**៥៦.៤៩៣**	**៩៥,៦**	**៤,៧**
១៧១១០១	ចាន់ស	២.២៤៨	១០.៣៦៤	៥.០៨១	៥.២៨៣	៩៦,២	៤,៦
១៧១១០២	ដំដែក	៣.២២៧	១៥.២២៤	៧.៤១២	៧.៨១២	៩៤,៩	៤,៧
១៧១១០៣	ជានុន	២.៧៦៦	១២.៨៤០	៦.២៣៧	៦.៦០៣	៩៤,៥	៤,៦
១៧១១០៤	កំពង់ឃ្លាំង	២.១២៨	១០.៧០៩	៥.៣៥៩	៥.៣៥០	១០០,២	៥,០
១៧១១០៥	កៀនសង្កែ	២.៣៦៩	១០.៩៧៦	៥.២៩២	៥.៦៨៤	៩៣,១	៤,៦
១៧១១០៦	ខ្វាស់	២.០៦៩	៩.៤០០	៤.៥៥៧	៤.៨៤៣	៩៤,១	៤,៥
១៧១១០៧	ខ្នារពោធិ៍	១.២៣២	៦.២០៥	៣.០៤៤	៣.១៦១	៩៦,៣	៥,០
១៧១១០៨	ពពេល	២.៤០៨	១១.៦៨១	៥.៧៦៣	៥.៩១៨	៩៧,៤	៤,៩
១៧១១០៩	សំរោង	២.០៧១	៩.២៨៦	៤.៤៦៧	៤.៨១៩	៩២,៧	៤,៥
១៧១១១០	តាយ៉ែក	៣.០៣៤	១៣.៨០៦	៦.៧៨៦	៧.០២០	៩៦,៧	៤,៦

(*)ផ្អែកលើមូលដ្ឋានគ្រួសារធម្មតា រឺ គ្រួសារប្រក្រតី

តារាង P-១៧. ចំនួនប្រជាជនសរុប ខេត្តសៀមរាប ឆ្នាំ២០១៩ (ត)

ខេត្ត ស្រុក/ក្រុង/ខណ្ឌ សង្កាត់/ឃុំ		ចំនួនគ្រួសារ	ចំនួនប្រជាជន			ផលធៀបភេទ	ទំហំគ្រួសារមធ្យម
			សរុប	ប្រុស	ស្រី		
១៧១២	**ស្រីស្នំ**	**៧.៧៧៥**	**៣៤.៣០៧**	**១៦.៣២៦**	**១៧.៩៨១**	**៩០,៨**	**៤,៤**
១៧១២០១	ជ្រោយនាងដួន	១.៧៣១	៧.៧១៣	៣.៦៨០	៤.០៣៣	៩១,២	៤,៥
១៧១២០២	ក្លាំងហាយ	៧៥៥	៣.១១៦	១.៤៥៤	១.៦៦២	៨៧,៥	៤,១
១៧១២០៣	ត្រាំសសរ	១.៣១០	៥.៦៦៦	២.៦៧៧	២.៩៨៩	៨៩,៦	៤,៣
១៧១២០៤	មោង	៨៦៦	៣.៥៧៤	១.៦១៩	១.៩៥៥	៨២,៨	៤,១
១៧១២០៥	ប្រីយ៍	៧៣៧	៣.៤១៩	១.៦២៤	១.៧៩៥	៩០,៥	៤,៦
១៧១២០៦	ស្លែងស្ពាន	២.៣៧៦	១០.៨១៩	៥.២៧២	៥.៥៤៧	៩៥,០	៤,៦
១៧១៣	**ស្វាយលើ**	**៩.៣៦២**	**៤២.៩០១**	**២១.៥៦២**	**២១.៣៣៩**	**១០១,០**	**៤,៦**
១៧១៣០១	បឹងមាលា	១.៤៣១	៦.៨៤៧	៣.៤៤៣	៣.៤០៤	១០១,១	៤,៨
១៧១៣០២	កន្ធត	២.៣១៩	១០.៤២៣	៥.៣៦២	៥.០៦១	១០៥,៩	៤,៥
១៧១៣០៣	ខ្នងភ្នំ	១.០៥៧	៤.៧១១	២.៣៣១	២.៣៨០	៩៧,៩	៤,៥
១៧១៣០៤	ស្វាយលើ	២.៦៧៧	១២.២៨០	៦.១០៨	៦.១៧២	៩៩,០	៤,៦
១៧១៣០៥	តាសៀម	១.៨៧៨	៨.៦៤០	៤.៣១៨	៤.៣២២	៩៩,៩	៤,៦
១៧១៤	**វ៉ារិន**	**១០.១៨០**	**៤៦.១៥១**	**២២.៩២០**	**២៣.២៣១**	**៩៨,៧**	**៤,៥**
១៧១៤០១	ប្រាសាទ	១.១៤៩	៥.៣៨៤	២.៦២៥	២.៧៥៩	៩៥,១	៤,៧
១៧១៤០២	ល្វាក្រាំង	៨២៧	៣.៧២៤	១.៨២៣	១.៩០១	៩៥,៩	៤,៥
១៧១៤០៣	ស្រែណូយ	៤.៥៨៤	២០.៧៤៩	១០.៣៦៩	១០.៣៨០	៩៩,៩	៤,៥
១៧១៤០៤	ស្វាយ ស	១.៣២៤	៥.៦១៦	២.៧១៩	២.៨៩៧	៩៣,៩	៤,២
១៧១៤០៥	វ៉ារិន	២.២៩៦	១០.៦៧៨	៥.៣៨៤	៥.២៩៤	១០១,៧	៤,៧

(*)ផ្អែកលើមូលដ្ឋានគ្រួសារធម្មតា រឺ គ្រួសារប្រក្រតី

តារាង P-១៨. ចំនួនប្រជាជនសរុប ខេត្តព្រះសីហនុ ឆ្នាំ២០១៩

ខេត្ត ស្រុក/ក្រុង/ខណ្ឌ សង្កាត់/ឃុំ		ចំនួនគ្រួសារ	ចំនួនប្រជាជន			ផលធៀបភេទ	ទំហំគ្រួសារមធ្យម
			សរុប	ប្រុស	ស្រី		
១៨	**ព្រះសីហនុ**						
-	**សរុប**	**៤៧.៣៨១**	**២១៩.៨៦៥**	**១១០.០៥៤**	**១០៩.៨១១**	**១០០,២**	**៤,៦**
-	**ទីប្រជុំជន**	**៣៤.០៦០**	**១៦០.១៤៨**	**៧៩.៧២៥**	**៨០.៤២៣**	**៩៩,១**	**៤,៧**
-	**ជនបទ**	**១៣.៣២១**	**៥៩.៧១៧**	**៣០.៣២៩**	**២៩.៣៨៨**	**១០៣,២**	**៤,៥**
១៨០១	**ក្រុងព្រះសីហនុ**	**១៤.៩៣៨**	**៧១.០៨២**	**៣៥.៤១៦**	**៣៥.៦៦៦**	**៩៩,៣**	**៤,៨**
១៨០១០១	លេខ១	៥.៤៨៩	២៥.១៧៤	១២.៦០៥	១២.៥៦៩	១០០,៣	៤,៦
១៨០១០២	លេខ២	១.៤៥៨	៧.២៦៩	៣.៦០២	៣.៦៦៧	៩៨,២	៥,០
១៨០១០៣	លេខ៣	៣.១០៥	១៤.៧៨៥	៧.៣៤៤	៧.៤៤១	៩៨,៧	៤,៨
១៨០១០៤	លេខ៤	៤.៨៨៦	២៣.៨៥៤	១១.៨៦៥	១១.៩៨៩	៩៩,០	៤,៩
១៨០២	**ព្រៃនប់**	**២២.៨៧១**	**១០៥.០៥៣**	**៥២.៣១៨**	**៥២.៧៣៥**	**៩៩,២**	**៤,៦**
១៨០២០១	អណ្តូងថ្ម	១.៤៥៥	៦.៨៣៣	៣.៣៦៤	៣.៤៦៩	៩៧,០	៤,៧
១៨០២០២	បឹងតាព្រហ្ម	១.៧៧១	៧.៨៩៦	៣.៩៤៦	៣.៩៥០	៩៩,៩	៤,៥
១៨០២០៣	បិតត្រាង	៩៧០	៤.០៦៥	១.៩៨៨	២.០៧៧	៩៥,៧	៤,២
១៨០២០៤	ជើងគោ	១.៦៤៩	៧.៨៦៦	៣.៩០៧	៣.៩៥៩	៩៨,៧	៤,៨
១៨០២០៥	អូរជ្រៅ	១.៣៨២	៦.១០៤	៣.០៤៧	៣.០៥៧	៩៩,៧	៤,៤
១៨០២០៦	អូរឧកញ៉ាហោង	២.០៣៥	៩.៨៥៩	៤.៩២០	៤.៩៣៩	៩៩,៦	៤,៨
១៨០២០៧	ព្រៃនប់	១.៣៩០	៦.៧៧៤	៣.៣៦៦	៣.៤០៨	៩៨,៨	៤,៩
១៨០២០៨	រាម	២.២០៤	១០.៣៣០	៥.២២៨	៥.១០២	១០២,៥	៤,៧
១៨០២០៩	សាមគ្គី	១.១៥៨	៥.៣០៤	២.៦៤០	២.៦៦៤	៩៩,១	៤,៦
១៨០២១០	សំរុង	១.៣៨០	៦.០៥៩	២.៩៨០	៣.០៧៩	៩៦,៨	៤,៤
១៨០២១១	ទឹកល្អក់	១.០៧៣	៤.៨៧៦	២.៤៣២	២.៤៤៤	៩៩,៥	៤,៥
១៨០២១២	ទឹកថ្លា	១.៥៩៤	៦.៦៩៣	៣.៤១១	៣.២៨២	១០៣,៩	៤,២
១៨០២១៣	ទួលទទឹង	១.២៣៦	៥.៩២០	២.៨៤៨	៣.០៧២	៩២,៧	៤,៨
១៨០២១៤	វាលរេញ	២.១៩៧	១០.៧៥៥	៥.២០៣	៥.៥៥២	៩៣,៧	៤,៩
១៨០២១៥	តានៃ	១.៣៧៧	៥.៧១៩	៣.០៣៨	២.៦៨១	១១៣,៣	៤,២

(*)ផ្អែកលើមូលដ្ឋានគ្រួសារធម្មតា រឺ គ្រួសារប្រក្រតី

តារាង P-១៨. ចំនួនប្រជាជនសរុប ខេត្តព្រះសីហនុ ឆ្នាំ២០១៩ (ត)

ខេត្ត ស្រុក/ក្រុង/ខណ្ឌ សង្កាត់/ឃុំ		ចំនួនគ្រួសារ	ចំនួនប្រជាជន			ផលធៀបភេទ	ទំហំគ្រួសារមធ្យម
			សរុប	ប្រុស	ស្រី		
១៨០៣	**ស្ទឹងហាវ**	**៥.៥៤០**	**២៥.៧៩១**	**១៣.១០៧**	**១២.៦៨៤**	**១០៣,៣**	**៤,៧**
១៨០៣០១	កំពេញ	៥៣៦	២.៨១០	១.៤៨៤	១.៣២៦	១១១,៩	៥,២
១៨០៣០២	អូរត្រេះ	១.៣០៨	៥.៩៧៦	៣.០៨០	២.៨៩៦	១០៦,៤	៤,៦
១៨០៣០៣	ទំនប់រលក	២.២៥៧	១០.៥៧១	៥.៣១០	៥.២៦១	១០០,៩	៤,៧
១៨០៣០៤	កែវផុស	១.៤៣៩	៦.៤៣៤	៣.២៣៣	៣.២០១	១០១,០	៤,៥
១៨០៤	**កំពង់សីលា**	**៣.៦០០**	**១៥.៩៨៥**	**៨.១៦៣**	**៧.៨២២**	**១០៤,៤**	**៤,៤**
១៨០៤០១	ចំការហ្លួង	៥២២	២.៣១៣	១.១៣៦	១.១៧៧	៩៦,៥	៤,៤
១៨០៤០២	កំពង់សីលា	១.៧៨៤	៨.០៨០	៤.០៧៩	៤.០០១	១០១,៩	៤,៥
១៨០៤០៣	អូរបាក់រទេះ	៧១៦	២.៩៤៣	១.៥២៨	១.៤១៥	១០៨,០	៤,១
១៨០៤០៤	ស្ទឹងឆាយ	៥៧៨	២.៦៤៩	១.៤២០	១.២២៩	១១៥,៥	៤,៦
១៨០៥	**ក្រុងកោះរ៉ុង**	**៤៣២**	**១.៩៥៤**	**១.០៥០**	**៩០៤**	**១១៦,២**	**៤,៥**
១៨០៥០៥	កោះរ៉ុង	៣២០	១.៣៩៦	៧៥៤	៦៤២	១១៧,៤	៤,៤
១៨០៥០៦	កោះរ៉ុងសន្លឹម	១១២	៥៥៨	២៩៦	២៦២	១១៣,០	៥,០

(*)ផ្អែកលើមូលដ្ឋានគ្រួសារធម្មតា រឺ គ្រួសារប្រក្រតី

តារាង P-១៩. ចំនួនប្រជាជនសរុប ខេត្តស្ទឹងត្រែង ឆ្នាំ២០១៩

ខេត្ត ស្រុក/ក្រុង/ខណ្ឌ សង្កាត់/ឃុំ		ចំនួនគ្រួសារ	ចំនួនប្រជាជន			ផលធៀបភេទ	ទំហំគ្រួសារមធ្យម
			សរុប	ប្រុស	ស្រី		
១៩	**ស្ទឹងត្រែង**						
-	**សរុប**	**៣៥.៨៣៣**	**១៥៨.៤៦១**	**៧៩.០៧៤**	**៧៩.៣៨៧**	**៩៩,៦**	**៤,៤**
-	**ទីប្រជុំជន**	**៩.៧៦១**	**៤៤.០៧៩**	**២១.៧៧០**	**២២.៣០៩**	**៩៧,៦**	**៤,៥**
-	**ជនបទ**	**២៦.០៧២**	**១១៤.៣៨២**	**៥៧.៣០៤**	**៥៧.០៧៨**	**១០០,៤**	**៤,៤**
១៩០១	**សេសាន**	**៥.៦០៨**	**២៤.៦៣០**	**១២.៣៨៤**	**១២.២៤៦**	**១០១,១**	**៤,៤**
១៩០១០១	កំកុន	៩២៩	៤.០៨៣	២.០៣៥	២.០៤៨	៩៩,៤	៤,៤
១៩០១០២	ក្បាលរមាស	១.៦៨៦	៧.០៧៥	៣.៥៤២	៣.៥៣៣	១០០,៣	៤,២
១៩០១០៣	ភ្លុក	២៦៩	១.២៤៥	៦៣៣	៦១២	១០៣,៤	៤,៦
១៩០១០៤	សាមឃួយ	៦១៣	២.៨៧០	១.៤១៨	១.៤៥២	៩៧,៧	៤,៧
១៩០១០៥	ស្តៅ	៦១៦	៣.០០៥	១.៥២០	១.៤៨៥	១០២,៤	៤,៩
១៩០១០៦	ស្រែគរ	៥២២	២.១៤៤	១.១០៤	១.០៤០	១០៦,២	៤,១
១៩០១០៧	តាឡាត	៩៧៣	៤.២០៨	២.១៣២	២.០៧៦	១០២,៧	៤,៣
១៩០២	**សៀមបូក**	**៥.៤៨០**	**២៣.៧០៦**	**១១.៨១២**	**១១.៨៩៤**	**៩៩,៣**	**៤,៣**
១៩០២០១	កោះព្រះ	៣៥៥	១.៥១៥	៧២៦	៧៨៩	៩២,០	៤,៣
១៩០២០២	កោះសំពាយ	៧៩៩	៣.១២៥	១.៥២៤	១.៦០១	៩៥,២	៣,៩
១៩០២០៣	កោះស្រឡាយ	៧៨៣	៣.៥៩៤	១.៧៧១	១.៨២៣	៩៧,១	៤,៦
១៩០២០៤	អូរម្រះ	៧០៩	៣.១៨៩	១.៦៣០	១.៥៥៩	១០៤,៦	៤,៥
១៩០២០៥	អូរឫស្សីកណ្តាល	១.២៥៤	៥.៤២៦	២.៧៤២	២.៦៨៤	១០២,២	៤,៣
១៩០២០៦	សៀមបូក	៦៥៨	២.៨១៣	១.៣៩៨	១.៤១៥	៩៨,៨	៤,៣
១៩០២០៧	ស្រែក្រសាំង	៩២២	៤.០៤៤	២.០២១	២.០២៣	៩៩,៩	៤,៤
១៩០៣	**សៀមប៉ាង**	**៥.១១៣**	**២៥.៣៩០**	**១២.៦៩៩**	**១២.៦៩១**	**១០០,១**	**៥,០**
១៩០៣០១	ព្រៃកមាស	៨១៦	៤.០០៤	២.០០២	២.០០២	១០០,០	៤,៩
១៩០៣០២	សេកុង	១.៤៤១	៦.៩៧៦	៣.៥៣៦	៣.៤៤០	១០២,៨	៤,៨
១៩០៣០៣	សន្តិភាព	៩១៧	៤.៨៦០	២.៣៨៤	២.៤៧៦	៩៦,៣	៥,៣
១៩០៣០៤	ស្រែសំបូរ	១.២០៦	៥.៩៨២	២.៩៩១	២.៩៩១	១០០,០	៥,០
១៩០៣០៥	ថ្មកែវ	៧៣៣	៣.៥៦៨	១.៧៨៦	១.៧៨២	១០០,២	៤,៩
១៩០៤	**ក្រុងស្ទឹងត្រែង**	**៨.៣២០**	**៣៧.១០៣**	**១៨.២៣៤**	**១៨.៨៦៩**	**៩៦,៦**	**៤,៥**
១៩០៤០១	ស្ទឹងត្រែង	៤.១៥០	១៨.៤៩០	៨.៩៨១	៩.៥០៩	៩៤,៤	៤,៥
១៩០៤០២	ស្រះឫស្សី	១.២៣៥	៥.៥៥៨	២.៧៤៣	២.៨១៥	៩៧,៤	៤,៥
១៩០៤០៣	ព្រះបាទ	១.០២៨	៤.៦៨៨	២.៣៧៩	២.៣០៩	១០៣,០	៤,៦
១៩០៤០៤	សាមគ្គី	១.៩០៧	៨.៣៦៧	៤.១៣១	៤.២៣៦	៩៧,៥	៤,៤

(*)ផ្អែកលើមូលដ្ឋានគ្រួសារធម្មតា រឺ គ្រួសារប្រក្រតី

តារាង P-១៩. ចំនួនប្រជាជនសរុប ខេត្តស្ទឹងត្រែង ឆ្នាំ២០១៩ (ត)

ខេត្ត ស្រុក/ក្រុង/ខណ្ឌ សង្កាត់/ឃុំ		ចំនួនគ្រួសារ	ចំនួនប្រជាជន			ផលធៀបភេទ	ទំហំគ្រួសារមធ្យម
			សរុប	ប្រុស	ស្រី		
១៩០៥	**ថាឡាបរីវ៉ាត់**	**៨.៨១៦**	**៣៦.៩២៥**	**១៨.៥៩៥**	**១៨.៣៣០**	**១០១,៤**	**៤,២**
១៩០៥០១	អន្លង់កេ	១.០២៤	៤.២០៤	២.១០២	២.១០២	១០០,០	៤,១
១៩០៥០២	ចំការលើ	៨០៥	៣.៤១៩	១.៧០២	១.៧១៧	៩៩,១	៤,២
១៩០៥០៣	កាំងចាម	១.០៨៤	៤.៨៣១	២.៤៨១	២.៣៥០	១០៥,៦	៤,៥
១៩០៥០៥	អន្លង់ជ្រៃ	១.៦៧៧	៦.៦៥២	៣.៤៣៣	៣.២១៩	១០៦,៦	៤,០
១៩០៥០៦	អូររ៉ៃ	៨៨៣	៣.៥៣២	១.៧៤៥	១.៧៨៧	៩៧,៦	៤,០
១៩០៥០៩	សំអាង	១.៤០០	៥.៦២៨	២.៨២៥	២.៨០៣	១០០,៨	៤,០
១៩០៥១០	ស្រែឫស្សី	៩២៨	៤.០៧១	២.០៦៤	២.០០៧	១០២,៨	៤,៤
១៩០៥១១	ថាឡាបរីវ៉ាត់	១.០១៥	៤.៥៨៨	២.២៤៣	២.៣៤៥	៩៥,៧	៤,៥
១៩០៦	**បូរីអូរស្វាយសែនជ័យ**	**២.៤៩៦**	**១០.៧០៧**	**៥.៣៥០**	**៥.៣៥៧**	**៩៩,៩**	**៤,៣**
១៩០៦០១	អូរស្វាយ	៦៩៥	៣.០៣៦	១.៥២៩	១.៥០៧	១០១,៥	៤,៤
១៩០៦០២	កោះស្នែង	៥៨៦	២.៤៨៧	១.២៤៩	១.២៣៨	១០០,៩	៤,២
១៩០៦០៣	ព្រះរំកិល	១.២១៥	៥.១៨៤	២.៥៧២	២.៦១២	៩៨,៥	៤,៣

(*)ផ្អែកលើមូលដ្ឋានគ្រួសារធម្មតា រឺ គ្រួសារប្រក្រតី

តារាង P-២០. ចំនួនប្រជាជនសរុប ខេត្តស្វាយរៀង ឆ្នាំ២០១៩

ខេត្ត ស្រុក/ក្រុង/ខណ្ឌ សង្កាត់/ឃុំ		ចំនួនគ្រួសារ	ចំនួនប្រជាជន			ផលធៀបភេទ	ទំហំគ្រួសារមធ្យម
			សរុប	ប្រុស	ស្រី		
២០	**ស្វាយរៀង**						
-	**សរុប**	**១៣២.៤៩២**	**៥២០.៧៥៨**	**២៤៦.៣៥១**	**២៧៤.៤០៧**	**៨៩,៨**	**៣,៩**
-	**ទីប្រជុំជន**	**៣៧.២៨៥**	**១៥៤.៣០៩**	**៧៤.៣០០**	**៨០.០០៩**	**៩២,៩**	**៤,១**
-	**ជនបទ**	**៩៥.២០៧**	**៣៦៦.៤៤៩**	**១៧២.០៥១**	**១៩៤.៣៩៨**	**៨៨,៥**	**៣,៨**
២០០១	**ចន្ទ្រា**	**៧.៣៨៧**	**៣០.៤៨១**	**១៤.៩៥៤**	**១៥.៥២៧**	**៩៦,៣**	**៤,១**
២០០១០៣	ចន្ទ្រា	៨៦៤	៤.០២៩	១.៩៧០	២.០៥៩	៩៥,៧	៤,៧
២០០១០៤	ច្រេស	១.៨៤៤	៧.៦៣០	៣.៦៧៥	៣.៩៥៥	៩២,៩	៤,១
២០០១០៥	មេ សរថ្ងៃក	១.៦៣២	៦.៤៨៤	៣.២១២	៣.២៧២	៩៨,២	៤,០
២០០១០៨	ព្រៃគគីរ	១.៥៥៥	៦.២៦១	៣.០០៥	៣.២៥៦	៩២,៣	៤,០
២០០១០៩	សំរោង	៧៤៧	៣.០៤៥	១.៥៦២	១.៤៨៣	១០៥,៣	៤,១
២០០១១០	ទួលស្តី	៧៤៥	៣.០៣២	១.៥៣០	១.៥០២	១០១,៩	៤,១
២០០២	**កំពង់រោទ៍**	**១៦.២៥៩**	**៦៦.៥៨៤**	**៣២.១៤៣**	**៣៤.៤៤១**	**៩៣,៣**	**៤,១**
២០០២០១	បន្ទាយក្រាំង	៧៤៣	២.៧១៥	១.៣១៣	១.៤០២	៩៣,៧	៣,៧
២០០២០២	ញរ	១.៨៦០	៧.២៧០	៣.៤៨៧	៣.៧៨៣	៩២,២	៣,៩
២០០២០៣	ខ្សែត្រ	២.៦០១	១០.៤៨៦	៤.៩៨៩	៥.៤៩៧	៩០,៨	៤,០
២០០២០៤	ព្រះពន្លា	១.៣១៦	៥.១៩០	២.៤៦៧	២.៧២៣	៩០,៦	៣,៩
២០០២០៥	ព្រៃធំ	៧៣៨	២.៩៣៨	១.៣៩០	១.៥៤៨	៨៩,៨	៤,០
២០០២០៦	រាជមន្ទីរ	៩៧៧	៣.៦១៤	១.៧០៣	១.៩១១	៨៩,១	៣,៧
២០០២០៧	សំឡី	១.៧១១	៦.៩៨៩	៣.៣៥៩	៣.៦៣០	៩២,៥	៤,១
២០០២០៨	សំយ៉ោង	៥២៣	២.០៩០	១.០៤៧	១.០៤៣	១០០,៤	៤,០
២០០២០៩	ស្វាយតាយាន	២.៥២៨	១១.៤៤៨	៥.៥៨៦	៥.៨៦២	៩៥,៣	៤,៥
២០០២១១	ថ្មី	១.៤២៩	៥.៨៤៣	២.៩១២	២.៩៣១	៩៩,៤	៤,១
២០០២១២	ត្នោត	១.៨៣៣	៨.០០១	៣.៨៩០	៤.១១១	៩៤,៦	៤,៤

(*)ផ្អែកលើមូលដ្ឋានគ្រួសារធម្មតា រឺ គ្រួសារប្រក្រតី

តារាង P-២០. ចំនួនប្រជាជនសរុប ខេត្តស្វាយរៀង ឆ្នាំ២០១៩ (ត)

ខេត្ត ស្រុក/ក្រុង/ខណ្ឌ សង្កាត់/ឃុំ		ចំនួនគ្រួសារ	ចំនួនប្រជាជន			ផលធៀបភេទ	ទំហំគ្រួសារមធ្យម
			សរុប	ប្រុស	ស្រី		
២០០៣	**រំដួល**	**១២.៣៧១**	**៤៨.៤៦៨**	**២២.៦០០**	**២៥.៨៦៨**	**៨៧,៤**	**៣,៩**
២០០៣០១	បុសមន	១.៣១៨	៤.៨០០	២.២៤៥	២.៥៥៥	៨៧,៩	៣,៦
២០០៣០២	ផ្ទា	៧៩៨	២.៨៧២	១.២៩៩	១.៥៧៣	៨២,៦	៣,៦
២០០៣០៣	កំពង់ចក	១.៣៧៥	៥.៦២០	២.៦៨៤	២.៩៣៦	៩១,៤	៤,១
២០០៣០៤	ជ្រុងពពេល	១.១៨៨	៤.៨១៧	២.២១១	២.៦០៦	៨៤,៨	៤,១
២០០៣០៥	កំពង់អំពិល	៨៨៨	៣.៦៤៦	១.៦៨៧	១.៩៥៩	៨៦,១	៤,១
២០០៣០៦	ម៉ឺនជ័យ	១.២៩៤	៥.១៤៣	២.៤២៥	២.៧១៨	៨៩,២	៤,០
២០០៣០៧	ពងទឹក	១.៧៩៩	៦.៩៨៩	៣.២៦៨	៣.៧២១	៨៧,៨	៣,៩
២០០៣០៨	សង្កែ	៩៨១	៣.៧៣៩	១.៧៤១	១.៩៩៨	៨៧,១	៣,៨
២០០៣០៩	ស្វាយចេក	១.៣៤២	៥.៥៣៣	២.៥៣៩	២.៩៩៤	៨៤,៨	៤,១
២០០៣១០	ថ្នាធ្នង់	១.៣៨៨	៥.៣០៩	២.៥០១	២.៨០៨	៨៩,១	៣,៨
២០០៤	**រមាសហែក**	**២៩.៣៩០**	**១០៨.៧៧០**	**៥០.៦១៧**	**៥៨.១៥៣**	**៨៧,០**	**៣,៧**
២០០៤០១	អំពិល	១.៦៩៥	៥.៩៤៥	២.៧៦០	៣.១៨៥	៨៦,៧	៣,៥
២០០៤០២	អណ្តូងពោធិ៍	១.៤០២	៥.០១២	២.៣០៣	២.៧០៩	៨៥,០	៣,៦
២០០៤០៣	អណ្តូងត្របែក	១.៦២៨	៥.៩០៧	២.៧២៣	៣.១៨៤	៨៥,៥	៣,៦
២០០៤០៤	អង្គប្រស្រែ	១.៥៩៣	៥.៨៣៤	២.៧០១	៣.១៣៣	៨៦,២	៣,៧
២០០៤០៥	ចន្ត្រី	១.៩២០	៦.៨៣៩	៣.០៨៤	៣.៧៥៥	៨២,១	៣,៦
២០០៤០៦	ជ្រៃធំ	២.៤៥៨	៨.៨៨៧	៤.២១៩	៤.៦៦៨	៩០,៤	៣,៦
២០០៤០៧	ដូង	២.៧៧១	១១.១០៩	៥.២២៦	៥.៨៨៣	៨៨,៨	៤,០
២០០៤០៨	កំពង់ត្រាច	២.៨៣៨	១១.៣១២	៥.៤០៧	៥.៩០៥	៩១,៦	៤,០
២០០៤០៩	គគីរ	៩៣២	៣.៤៥១	១.៦៥៦	១.៧៩៥	៩២,៣	៣,៧
២០០៤១០	ក្រសាំង	១.១៦៦	៤.៣២៤	២.០៣៥	២.២៨៩	៨៨,៩	៣,៧
២០០៤១១	មុខដា	២.០០០	៧.៥៥០	៣.៥២៧	៤.០២៣	៨៧,៧	៣,៨
២០០៤១២	ម្រាម	២.៣៣៣	៨.៦៩៧	៤.០០៥	៤.៦៩២	៨៥,៤	៣,៧
២០០៤១៣	សំបួរ	១.២៣៩	៤.៤៨០	២.០៩៥	២.៣៨៥	៨៧,៨	៣,៦
២០០៤១៤	សម្បត្តិមានជ័យ	១.៦១៥	៥.៩៤៥	២.៧៤២	៣.២០៣	៨៥,៦	៣,៧
២០០៤១៥	ត្រពាំងស្តៅ	២.១១៩	៧.២៦២	៣.៣៩៨	៣.៨៦៤	៨៧,៩	៣,៤
២០០៤១៦	ត្រស់	១.៦៨១	៦.២១៦	២.៧៣៦	៣.៤៨០	៧៨,៦	៣,៧

(*)ផ្អែកលើមូលដ្ឋានគ្រួសារធម្មតា រឺ គ្រួសារប្រក្រតី

តារាង P-២០. ចំនួនប្រជាជនសរុប ខេត្តស្វាយរៀង ឆ្នាំ២០១៩ (ត)

ខេត្ត ស្រុក/ក្រុង/ខណ្ឌ សង្កាត់/ឃុំ		ចំនួនគ្រួសារ	ចំនួនប្រជាជន			ផលធៀបភេទ	ទំហំគ្រួសារមធ្យម
			សរុប	ប្រុស	ស្រី		
២០០៥	**ស្វាយជ្រុំ**	**៣២.០៦៥**	**១២១.៤៨១**	**៥៦.៤០៩**	**៦៥.០៧២**	**៨៦,៧**	**៣,៨**
២០០៥០១	អង្គតាសូ	១.៣៥០	៤.៩៧០	២.២៣៤	២.៧៣៦	៨១,៧	៣,៧
២០០៥០២	បាសាក់	២.០៩១	៧.៩២៤	៣.៧២៨	៤.១៩៦	៨៨,៨	៣,៨
២០០៥០៣	ចំបក់	២.០៥៤	៧.៧៩២	៣.៦៤២	៤.១៥០	៨៧,៨	៣,៨
២០០៥០៤	កំពង់ចំឡង	២.៤៩៤	១០.២៧៥	៤.៩២១	៥.៣៥៤	៩១,៩	៤,១
២០០៥០៥	តាសួស	២.៦៣៤	១០.៧០៤	៤.៩៨៦	៥.៧១៨	៨៧,២	៤,១
២០០៥០៧	ឈើទាល	២.៣៤៣	៨.៦០៧	៤.០១៨	៤.៥៨៩	៨៧,៦	៣,៧
២០០៥០៨	ដូនស	១.៦១៩	៥.៦៨២	២.៥៦២	៣.១២០	៨២,១	៣,៥
២០០៥០៩	គោកព្រីង	២.១៥៣	៨.១៤៥	៣.៦៦១	៤.៤៨៤	៨១,៦	៣,៨
២០០៥១០	ក្រោលគោ	២.៦៤០	១០.០៨១	៤.៥៨១	៥.៥០០	៨៣,៣	៣,៨
២០០៥១១	គ្រួស	២.៦០១	៩.៥៥៩	៤.៦១៦	៤.៩៤៣	៩៣,៤	៣,៧
២០០៥១២	ពោធិរាជ	១.៧៧៧	៧.២១៥	៣.៣២៥	៣.៨៩០	៨៥,៥	៤,១
២០០៥១៣	ស្វាយអង្គ	១.១២៨	៤.៣០៣	២.០២៧	២.២៧៦	៨៩,១	៣,៨
២០០៥១៤	ស្វាយជ្រុំ	១.១៧៦	៥.១១៥	២.៤៤៥	២.៦៧០	៩១,៦	៤,៣
២០០៥១៥	ស្វាយធំ	២.៨៩១	៩.៦៩១	៤.៤៧០	៥.២២១	៨៥,៦	៣,៤
២០០៥១៦	ស្វាយយោ	២.១៣៨	៧.៧១៤	៣.៥៣៩	៤.១៧៥	៨៤,៨	៣,៦
២០០៥១៧	ធ្លក	៩៧៦	៣.៧០៤	១.៦៥៤	២.០៥០	៨០,៧	៣,៨
២០០៦	**ក្រុងស្វាយរៀង**	**៩.៨៩៩**	**៤១.៤២៤**	**១៩.៦១៦**	**២១.៨០៨**	**៨៩,៩**	**៤,២**
២០០៦០១	ស្វាយរៀង	២.៣០៧	១០.២១២	៤.៩០០	៥.៣១២	៩២,២	៤,៤
២០០៦០២	ព្រៃឆ្លាក់	៨៦៨	៣.៧៧៥	១.៧៥៥	២.០២០	៨៦,៩	៤,៣
២០០៦០៣	គយត្របែក	៥៧១	២.៥៤៣	១.២២៣	១.៣២០	៩២,៧	៤,៥
២០០៦០៤	ពោធិ៍តាហោ	៣៩៥	១.៧៤៩	៨០៨	៩៤១	៨៥,៩	៤,៤
២០០៦០៥	ចេក	២.៣១៣	៩.៥៤៣	៤.៤៩០	៥.០៥៣	៨៨,៩	៤,១
២០០៦០៦	ស្វាយតឿ	១.៦៣១	៦.១១៧	២.៨៩៥	៣.២២២	៨៩,៩	៣,៨
២០០៦០៧	សង្ឃរ៍	១.៨១៤	៧.៤៨៥	៣.៥៤៥	៣.៩៤០	៩០,០	៤,១

(*)ផ្អែកលើមូលដ្ឋានគ្រួសារធម្មតា រឺ គ្រួសារប្រក្រតី

តារាង P-២០. ចំនួនប្រជាជនសរុប ខេត្តស្វាយរៀង ឆ្នាំ២០១៩ (ត)

ខេត្ត ស្រុក/ក្រុង/ខណ្ឌ សង្កាត់/ឃុំ		ចំនួនគ្រួសារ	ចំនួនប្រជាជន			ផលធៀបភេទ	ទំហំគ្រួសារមធ្យម
			សរុប	ប្រុស	ស្រី		
២០០៧	**ស្វាយទាប**	**១៤.៤៣៣**	**៥៩.៧៦៧**	**២៨.៤២២**	**៣១.៣៤៥**	**៩០,៧**	**៤,១**
២០០៧០២	គគីសោម	១.៨៥៧	៧.៩៦០	៣.៧៣២	៤.២២៨	៨៨,៣	៤,៣
២០០៧០៣	កណ្តៀងរាយ	២.៤៣១	៩.៩១៧	៤.៨០៦	៥.១១១	៩៤,០	៤,១
២០០៧០៤	មនោរម្យ	៣៤៩	១.៤៤៤	៧០០	៧៤៤	៩៤,១	៤,១
២០០៧០៥	ពពែត	១.៤៧២	៦.៤៦២	៣.១០១	៣.៣៦១	៩២,៣	៤,៤
២០០៧០៦	ព្រៃតាអឹ	១.០៦៩	៤.៣៥២	២.១៣៨	២.២១៤	៩៦,៦	៤,១
២០០៧០៧	ប្រសូត្រ	២.០២៤	៨.៥២៥	៣.៩៨៥	៤.៥៤០	៨៧,៨	៤,២
២០០៧០៨	រមាំងថ្ពៅល	១.៧៨៦	៦.៨៧៦	៣.១៩៧	៣.៦៧៩	៨៦,៩	៣,៨
២០០៧០៩	សំបួរ	២.២១៤	៩.១៣៤	៤.៣៤៨	៤.៧៨៦	៩០,៨	៤,១
២០០៧១១	ស្វាយរំពារ	១.២៣១	៥.០៩៧	២.៤១៥	២.៦៨២	៩០,០	៤,១
២០០៨	**ក្រុងបាវិត**	**១០.៦៨៨**	**៤៣.៧៨៣**	**២១.៥៩០**	**២២.១៩៣**	**៩៧,៣**	**៤,១**
២០០៨០១	បាទី	១.៦២៤	៦.៣១៣	៣.១២៣	៣.១៩០	៩៧,៩	៣,៩
២០០៨០២	បាវិត	៣.៣០៤	១៤.០១៦	៦.៩៦១	៧.០៥៥	៩៨,៧	៤,២
២០០៨០៣	ច្រកម្ទេស	២.៩៨៣	១២.៥៨៨	៦.១០៨	៦.៤៨០	៩៤,៣	៤,២
២០០៨០៤	ប្រាសាទ	៦៧៨	២.៥៧៣	១.២៨៩	១.២៨៤	១០០,៤	៣,៨
២០០៨០៥	ព្រៃអង្គុញ	២.០៩៩	៨.២៩៣	៤.១០៩	៤.១៨៤	៩៨,២	៤,០

(*)ផ្អែកលើមូលដ្ឋានគ្រួសារធម្មតា រឺ គ្រួសារប្រក្រតី

តារាង P-២១. ចំនួនប្រជាជនសរុប ខេត្តតាកែវ ឆ្នាំ២០១៩

ខេត្ត ស្រុក/ក្រុង/ខណ្ឌ សង្កាត់/ឃុំ		ចំនួនគ្រួសារ	ចំនួនប្រជាជន			ផលធៀបភេទ	ទំហំគ្រួសារមធ្យម
			សរុប	ប្រុស	ស្រី		
២១	**តាកែវ**						
-	**សរុប**	**២០៨.៦៩៨**	**៨៩៣.៥៨២**	**៤២៦.៤៨៦**	**៤៦៧.០៩៦**	**៩១,៣**	**៤,៣**
-	**ទីប្រជុំជន**	**៦២.៨៥៦**	**២៨៣.១៧៧**	**១៣៤.៥៤០**	**១៤៨.៦៣៧**	**៩០,៥**	**៤,៥**
-	**ជនបទ**	**១៤៥.៨៤២**	**៦១០.៤០៥**	**២៩១.៩៤៦**	**៣១៨.៤៥៩**	**៩១,៧**	**៤,២**
២១០១	**អង្គរបុរី**	**៩.៥៣៨**	**៤០.៨៦០**	**១៩.៩៣១**	**២០.៩២៩**	**៩៥,២**	**៤,៣**
២១០១០១	អង្គរបុរី	២.៥៩១	១១.១៣៤	៥.៤៦៨	៥.៦៦៦	៩៦,៥	៤,៣
២១០១០២	បាស្រែ	១.៨៦០	៧.៧៥០	៣.៦៩០	៤.០៦០	៩០,៩	៤,២
២១០១០៣	គោកធ្លក	៤៥៦	១.៨២៧	៩០៣	៩២៤	៩៧,៧	៤,០
២១០១០៤	ពន្លៃ	១.៣៥១	៥.៩១៩	២.៨០៧	៣.១១២	៩០,២	៤,៤
២១០១០៥	ព្រៃកផ្ទោល	១.៣៨៧	៦.០៤៥	២.៩៦២	៣.០៨៣	៩៦,១	៤,៤
២១០១០៦	ព្រៃផ្តៅ	១.៨៩៣	៨.១៨៥	៤.១០១	៤.០៨៤	១០០,៤	៤,៣
២១០២	**បាទី**	**៣៤.៧២៩**	**១៥៨.៤០០**	**៧៥.៤៨៣**	**៨២.៩១៧**	**៩១,០**	**៤,៦**
២១០២០១	ចំបក់	២.៨៤៥	១២.៨៣៤	៦.១៩៥	៦.៦៣៩	៩៣,៣	៤,៥
២១០២០២	ចំប៉ី	១.៥៦២	៦.៧៦៣	៣.២៤៩	៣.៥១៤	៩២,៥	៤,៣
២១០២០៣	ដូង	១.៧២០	៨.០២៥	៣.៧៩៥	៤.២៣០	៨៩,៧	៤,៧
២១០២០៤	កណ្តឹង	២.០៩៦	៩.១៧០	៤.៤៧០	៤.៧០០	៩៥,១	៤,៤
២១០២០៥	កុមាររាជា	២.៥៧៧	១២.៦៣៤	៥.៩៥៩	៦.៦៧៥	៨៩,៣	៤,៩
២១០២០៦	ក្រាំងលាវ	៣.២៧៧	១៤.៩១១	៧.០១៩	៧.៨៩២	៨៨,៩	៤,៦
២១០២០៧	ក្រាំងធ្នង់	២.២៧២	១០.៣០៦	៥.០៥៦	៥.២៥០	៩៦,៣	៤,៥
២១០២០៨	លំពង់	២.០៩៦	៩.១៦៦	៤.៣៨៨	៤.៧៧៨	៩១,៨	៤,៤
២១០២០៩	៣រាម	១.៧៥៦	៨.២៥៦	៣.៨៨២	៤.៣៧៤	៨៨,៨	៤,៧
២១០២១០	ពត់សរ	២.៨៧១	១៣.៥១៩	៦.៤៤៤	៧.០៧៥	៩១,១	៤,៧
២១០២១១	សូរភី	១.៧៥៧	៨.២១៧	៣.៩៣០	៤.២៨៧	៩១,៧	៤,៧
២១០២១២	តាំងដូង	១.៤៧៧	៦.៧៨៥	៣.២៩៤	៣.៤៩១	៩៤,៤	៤,៦
២១០២១៣	ត្នោត	១.៧៦២	៧.៥៨២	៣.៤៨៤	៤.០៩៨	៨៥,០	៤,៣
២១០២១៤	ត្រពាំងក្រសាំង	២.៥៣៣	១១.៣២២	៥.២៨១	៦.០៤១	៨៧,៤	៤,៥
២១០២១៥	ត្រពាំងសាប	៤.១២៨	១៨.៩១០	៩.០៣៧	៩.៨៧៣	៩១,៥	៤,៦

(*)ផ្អែកលើមូលដ្ឋានគ្រួសារធម្មតា រឺ គ្រួសារប្រក្រតី

តារាង P-២១. ចំនួនប្រជាជនសរុប ខេត្តតាកែវ ឆ្នាំ២០១៩ (ត)

ខេត្ត ស្រុក/ក្រុង/ខណ្ឌ សង្កាត់/ឃុំ		ចំនួនគ្រួសារ	ចំនួនប្រជាជន			ផលធៀបភេទ	ទំហំគ្រួសារមធ្យម
			សរុប	ប្រុស	ស្រី		
២១០៣	**បូរីជលសារ**	**៥.៥៦៧**	**២៣.៦៤៥**	**១១.៩២៧**	**១១.៧១៨**	**១០១,៨**	**៤,២**
២១០៣០១	បូរីជលសារ	៩១៦	៤.១៦៤	២.១៦២	២.០០២	១០៨,០	៤,៥
២១០៣០២	ជ័យជោគ	៥៥៤	២.០១២	១.០៣៣	៩៧៩	១០៥,៥	៣,៦
២១០៣០៣	ដូងខ្ពស់	១.៤៥០	៥.៨៧៥	២.៨៨៣	២.៩៩២	៩៦,៤	៤,១
២១០៣០៤	កំពង់ក្រសាំង	៨៦៨	៣.៧៧៦	១.៩២៦	១.៨៥០	១០៤,១	៤,៤
២១០៣០៥	គោកពោធិ៍	១.៧៧៩	៧.៨១៨	៣.៩២៣	៣.៨៩៥	១០០,៧	៤,៤
២១០៤	**គីរីវង់**	**២២.៤៣៣**	**៨៧.៦៧៣**	**៤២.៤២៨**	**៤៥.២៤៥**	**៩៣,៨**	**៣,៩**
២១០៤០១	អង្គប្រាសាទ	១.៨២១	៧.០៥០	៣.៣៧៥	៣.៦៧៥	៩១,៨	៣,៩
២១០៤០២	ព្រះបាទជាន់ជុំ	៣.៧០៩	១៦.៤៤៩	៨.១០៣	៨.៣៤៦	៩៧,១	៤,៤
២១០៤០៣	កំណប់	៦២៥	២.៣៩៧	១.២៣៨	១.១៥៩	១០៦,៨	៣,៨
២១០៤០៤	កំពែង	១.៤៩៧	៥.០៣៦	២.៣៧១	២.៦៦៥	៨៩,០	៣,៤
២១០៤០៥	គីរីចុងកោះ	១.៤៣៥	៦.០០៧	២.៩៤១	៣.០៦៦	៩៥,៩	៤,២
២១០៤០៦	គោកព្រេច	២.៥១៥	៩.៤៣៦	៤.៥១១	៤.៩២៥	៩១,៦	៣,៨
២១០៤០៧	ភ្នំជិន	១.៨៨៧	៧.៨៣៦	៣.៨៤៩	៣.៩៨៧	៩៦,៥	៤,២
២១០៤០៨	ព្រៃអំពក	១.៧៤០	៦.៩១៨	៣.៣៣៧	៣.៥៨១	៩៣,២	៤,០
២១០៤០៩	ព្រៃរំដេង	២.២១០	៧.៧៨៦	៣.៧៥៧	៤.០២៩	៩៣,២	៣,៥
២១០៤១០	រាមអណ្តើក	១.០៩៦	៤.៣៤២	២.០២៩	២.៣១៣	៨៧,៧	៤,០
២១០៤១១	សោម	១.៩៩៥	៧.៣០២	៣.៤៧៥	៣.៨២៧	៩០,៨	៣,៧
២១០៤១២	តាអូរ	១.៩០៣	៧.១១៤	៣.៤៤២	៣.៦៧២	៩៣,៧	៣,៧
២១០៥	**កោះអណ្តែត**	**១០.៩៦៧**	**៤២.៨២២**	**២០.៧៦២**	**២២.០៦០**	**៩៤,១**	**៣,៩**
២១០៥០១	ក្រពុំឈូក	២.០៥៩	៧.៩១៦	៣.៨៨៥	៤.០៣១	៩៦,៤	៣,៨
២១០៥០២	ពេជសារ	១.៩២២	៧.៦២៨	៣.៥៩០	៤.០៣៨	៨៨,៩	៤,០
២១០៥០៣	ព្រៃខ្លា	២.៣៦៧	៨.៩៥៧	៤.២៥៣	៤.៧០៤	៩០,៤	៣,៨
២១០៥០៤	ព្រៃយុថ្កា	៨២២	៣.៣៦៥	១.៧០០	១.៦៦៥	១០២,១	៤,១
២១០៥០៥	រមេញ	២.៤៥៣	១០.២៩១	៥.០៦៦	៥.២២៥	៩៧,០	៤,២
២១០៥០៦	ផ្លាប្រជុំ	១.៣៤៤	៤.៦៦៥	២.២៦៨	២.៣៩៧	៩៤,៦	៣,៥

(*)ផ្អែកលើមូលដ្ឋានគ្រួសារធម្មតា រឺ គ្រួសារប្រក្រតី

តារាង P-២១. ចំនួនប្រជាជនសរុប ខេត្តតាកែវ ឆ្នាំ២០១៩ (ត)

ខេត្ត ស្រុក/ក្រុង/ខណ្ឌ សង្កាត់/ឃុំ		ចំនួនគ្រួសារ	ចំនួនប្រជាជន			ផលធៀបភេទ	ទំហំគ្រួសារមធ្យម
			សរុប	ប្រុស	ស្រី		
២១០៦	**ព្រៃកប្បាស**	**២២.៨៥៧**	**៩៨.១២១**	**៤៦.៩៧២**	**៥១.១៤៩**	**៩១,៨**	**៤,៣**
២១០៦០១	អង្កាញ់	១.៤៦៥	៦.១៤៩	២.៩៥២	៣.១៩៧	៩២,៣	៤,២
២១០៦០២	បានកាម	១.៥៧៩	៦.៥៤៣	៣.១៦៨	៣.៣៧៥	៩៣,៩	៤,១
២១០៦០៣	ចំប៉ា	១.៨៩៩	៨.៤៤១	៤.០៧៦	៤.៣៦៥	៩៣,៤	៤,៤
២១០៦០៤	ចារ	២.២១២	៩.៨១៤	៤.៧៧៣	៥.០៤១	៩៤,៧	៤,៤
២១០៦០៥	កំពែង	១.៩៨១	៨.៥៧៣	៤.១៦១	៤.៤១២	៩៤,៣	៤,៣
២១០៦០៦	កំពង់រាប	១.៧២៧	៧.៨៨១	៣.៨៧៦	៤.០០៥	៩៦,៨	៤,៦
២១០៦០៧	ក្តាញ់	១.៥៨៩	៦.៩៣៦	៣.២៥៦	៣.៦៨០	៨៨,៥	៤,៤
២១០៦០៨	ពោធិ៍រំចាក	១.៧៦៤	៧.៣៩៧	៣.៥៤៧	៣.៨៥០	៩២,១	៤,២
២១០៦០៩	ព្រៃកប្បាស	១.៤៦៣	៥.៩៧៨	២.៨៣២	៣.១៤៦	៩០,០	៤,១
២១០៦១០	ព្រៃល្វា	១.៤៨៦	៦.១០៣	២.៨៥៦	៣.២៤៧	៨៨,០	៤,១
២១០៦១១	ព្រៃផ្តៅ	២.២២៧	៩.៥៣៤	៤.៥៨៨	៤.៩៤៦	៩២,៨	៤,៣
២១០៦១២	ស្នោ	១.៣៨១	៥.៥៩៤	២.៥៨១	៣.០១៣	៨៥,៧	៤,១
២១០៦១៣	តាំងយ៉ាប	២.០៨៤	៩.១៧៨	៤.៣០៦	៤.៨៧២	៨៨,៤	៤,៤
២១០៧	**សំរោង**	**២៨.៣០៥**	**១២៦.៤៧៥**	**៥៩.៥២៦**	**៦៦.៩៤៩**	**៨៨,៩**	**៤,៥**
២១០៧០១	បឹងត្រាញ់ខាងជើង	២.៥៣៤	១១.០៩២	៥.២៣៨	៥.៨៥៤	៨៩,៥	៤,៤
២១០៧០២	បឹងត្រាញ់ខាងត្បូង	២.៩៥៧	១៣.១០៨	៦.១៤៤	៦.៩៦៤	៨៨,២	៤,៤
២១០៧០៣	ជើងគួន	១.៩១៦	៨.៨៨៩	៤.១២៣	៤.៧៦៦	៨៦,៥	៤,៦
២១០៧០៤	ជំរះពេន	៣.២៥៣	១៤.៨១៥	៦.៩៩០	៧.៨២៥	៨៩,៣	៤,៦
២១០៧០៥	ខ្វាវ	៣.៥៧៥	១៦.៤២៨	៧.៧៤៣	៨.៦៨៥	៨៩,២	៤,៦
២១០៧០៦	លំចង់	១.៥៧៨	៦.៩៥៦	៣.២៧២	៣.៦៨៤	៨៨,៨	៤,៤
២១០៧០៧	រវៀង	៤.១៥១	១៨.៦៦២	៨.៨២២	៩.៨៤០	៨៩,៧	៤,៥
២១០៧០៨	សំរោង	១.៨០៩	៧.៨១៤	៣.៦៧៨	៤.១៣៦	៨៨,៩	៤,៣
២១០៧០៩	សឹង្ហ	២.៤៥៦	១០.២៣៣	៤.៧៥៧	៥.៤៧៦	៨៦,៩	៤,២
២១០៧១០	ស្លា	១.៩៣៤	៨.៦៥៣	៤.១០៦	៤.៥៤៧	៩០,៣	៤,៥
២១០៧១១	ទ្រា	២.១៤២	៩.៨២៥	៤.៦៥៣	៥.១៧២	៩០,០	៤,៦
២១០៨	**ក្រុងដូនកែវ**	**៩.៧០១**	**៤៣.៤០២**	**២០.៨០២**	**២២.៦០០**	**៩២,០**	**៤,៥**
២១០៨០១	បារាយណ៍	២.៦៦០	១១.៩២៥	៥.៦៥៩	៦.២៦៦	៩០,៣	៤,៥
២១០៨០២	រកាក្នុង	២.៩៧៤	១៣.២០៣	៦.២៩២	៦.៩១១	៩១,០	៤,៤
២១០៨០៣	រកាក្រៅ	៤.០៦៧	១៨.២៧៤	៨.៨៥១	៩.៤២៣	៩៣,៩	៤,៥

(*)ផ្អែកលើមូលដ្ឋានគ្រួសារធម្មតា រឺ គ្រួសារប្រក្រតី

តារាង P-២១. ចំនួនប្រជាជនសរុប ខេត្តតាកែវ ឆ្នាំ២០១៩ (ត)

ខេត្ត ស្រុក/ក្រុង/ខណ្ឌ សង្កាត់/ឃុំ		ចំនួនគ្រួសារ	ចំនួនប្រជាជន			ផលធៀបភេទ	ទំហំគ្រួសារមធ្យម
			សរុប	ប្រុស	ស្រី		
២១០៩	**ត្រាំកក់**	**៤០.៦៦២**	**១៧០.៩៣១**	**៨០.៤៣៥**	**៩០.៤៩៦**	**៨៨,៩**	**៤,២**
២១០៩០១	អង្គតាសោម	៣.៨៦០	១៦.០២៦	៧.៤៧៧	៨.៥៤៩	៨៧,៥	៤,២
២១០៩០២	ជាងទង	២.៥០៧	១០.៨៥០	៥.០៤៥	៥.៨០៥	៨៦,៩	៤,៣
២១០៩០៣	គុស	៣.២៣៩	១៣.៣២៦	៦.២៣៧	៧.០៨៩	៨៨,០	៤,១
២១០៩០៤	លាយបូរ	៥.២៦០	២៣.២៣៧	១០.៨២៤	១២.៤១៣	៨៧,២	៤,៤
២១០៩០៥	ញ៉ែងញ៉ង	១.៣៧០	៥.៥០៤	២.៥៦៧	២.៩៣៧	៨៧,៤	៤,០
២១០៩០៦	អូរសោរាយ	៣.២៩៣	១៣.៥៤៩	៦.៥២០	៧.០២៩	៩២,៨	៤,១
២១០៩០៧	ត្រពាំងក្រញូង	២.០៩៤	៨.១៤៥	៤.០១០	៤.១៣៥	៩៧,០	៣,៩
២១០៩០៨	ឧត្តមសុរិយោ	២.៥១០	១១.២៩៥	៥.៣៣៣	៥.៩៦២	៨៩,៤	៤,៥
២១០៩០៩	ពពេល	២.៣៣៧	១០.៤៦៩	៤.៩២១	៥.៥៤៨	៨៨,៧	៤,៥
២១០៩១០	សំរោង	១.៧៧៩	៧.០៥៩	៣.៣៧០	៣.៦៨៩	៩១,៤	៤,០
២១០៩១១	ស្រែរនោង	១.៧៤៩	៧.២៣៧	៣.៣៥១	៣.៨៨៦	៨៦,២	៤,១
២១០៩១២	តាកេម	៣.៥៩៥	១៥.៧៦២	៧.៤៦៦	៨.២៩៦	៩០,០	៤,៤
២១០៩១៣	ត្រាំកក់	២.៧៩៥	១០.៧៧២	៥.០២២	៥.៧៥០	៨៧,៣	៣,៩
២១០៩១៤	ត្រពាំងធំខាងជើង	២.០១១	៨.០២១	៣.៦៧៩	៤.៣៤២	៨៤,៧	៤,០
២១០៩១៥	ត្រពាំងធំខាងត្បូង	២.២៦៣	៩.៦៧៩	៤.៦១៣	៥.០៦៦	៩១,១	៤,៣
២១១០	**ថ្រាំ**	**២៣.៩៣៩**	**១០១.២៥៣**	**៤៨.២២០**	**៥៣.០៣៣**	**៩០,៩**	**៤,២**
២១១០០១	អង្គាញ់	១.១៩០	៥.៣៨៣	២.៦៥០	២.៧៣៣	៩៧,០	៤,៥
២១១០០២	អង្គខ្នុរ	៩៦៧	៣.៧០៦	១.៧៤៤	១.៩៦២	៨៨,៩	៣,៨
២១១០០៣	ជីខ្មា	១.១៧២	៤.៩២២	២.៣១២	២.៦១០	៨៨,៦	៤,២
២១១០០៤	ខ្វាវ	២.៤៨៥	១០.០៨៨	៤.៨១២	៥.២៧៦	៩១,២	៤,១
២១១០០៥	ប្រាំបីមុំ	១.៨០១	៧.៤២៧	៣.៤៩៦	៣.៩៣១	៨៨,៩	៤,១
២១១០០៦	អង្គកែវ	៨៥២	៣.៦៤៤	១.៧៦៦	១.៨៧៨	៩៤,០	៤,៣
២១១០០៧	ព្រៃស្លឹក	២.៧០១	១១.៦១៣	៥.៤៩៤	៦.១១៩	៨៩,៨	៤,៣
២១១០០៨	រនាម	២.១៦១	៩.០៩៧	៤.២១៨	៤.៨៧៩	៨៦,៥	៤,២
២១១០០៩	សំបួរ	២.៤៨៤	១១.១១២	៥.២៦៤	៥.៨៤៨	៩០,០	៤,៥
២១១០១០	សន្លុង	១.៤០៨	៥.២៥៤	២.៥៣៤	២.៧២០	៩៣,២	៣,៧
២១១០១១	ស្មោង	១.២៤០	៥.៦០៤	២.៧១៦	២.៨៨៨	៩៤,០	៤,៥
២១១០១២	ស្រង៉ែ	១.៩២៦	៨.៨១៨	៤.២៤៣	៤.៥៧៥	៩២,៧	៤,៦
២១១០១៣	ធ្លក	២.៤២៤	១០.០២៤	៤.៨១៣	៥.២១១	៩២,៤	៤,១
២១១០១៤	ត្រឡាច	១.១២៨	៤.៥៦១	២.១៥៨	២.៤០៣	៨៩,៨	៤,០

(*)ផ្អែកលើមូលដ្ឋានគ្រួសារធម្មតា រឺ គ្រួសារប្រក្រតី

តារាង P-២២. ចំនួនប្រជាជនសរុប ខេត្តឧត្តរមានជ័យ ឆ្នាំ២០១៩

ខេត្ត ស្រុក/ក្រុង/ខណ្ឌ សង្កាត់/ឃុំ		ចំនួនគ្រួសារ	ចំនួនប្រជាជន			ផលធៀបភេទ	ទំហំគ្រួសារមធ្យម
			សរុប	ប្រុស	ស្រី		
២២	**ឧត្តរមានជ័យ**						
-	**សរុប**	**៦០.៨៨៦**	**២៦៨.៦៣៨**	**១៣៤.០៦១**	**១៣៤.៥៧៧**	**៩៩,៦**	**៤,៤**
-	**ទីប្រជុំជន**	**១៩.៨២៦**	**៨៩.៤០០**	**៤៤.៣៥១**	**៤៥.០៤៩**	**៩៨,៥**	**៤,៥**
-	**ជនបទ**	**៤១.០៦០**	**១៧៩.២៣៨**	**៨៩.៧១០**	**៨៩.៥២៨**	**១០០,២**	**៤,៤**
២២០១	**អន្លង់វែង**	**១២.៨៨៤**	**៥៦.៩២៧**	**២៨.៨០៥**	**២៨.១២២**	**១០២,៤**	**៤,៤**
២២០១០១	អន្លង់វែង	៤.០៨៧	១៨.៤៥៦	៩.២១៨	៩.២៣៨	៩៩,៨	៤,៥
២២០១០៣	ត្រពាំងតាវ	២.៣៥៨	១០.៤១៩	៥.២៥៥	៥.១៦៤	១០១,៨	៤,៤
២២០១០៤	ត្រពាំងប្រីយ៍	២.៤៧៩	១១.០០៥	៥.៦០១	៥.៤០៤	១០៣,៦	៤,៤
២២០១០៥	ថ្លាត	១.១២៤	៤.៩៧២	២.៥៥០	២.៤២២	១០៥,៣	៤,៤
២២០១០៦	លំទង	២.៨៣៦	១២.០៧៥	៦.១៨១	៥.៨៩៤	១០៤,៩	៤,៣
២២០២	**បន្ទាយអំពិល**	**១២,៥៣៤**	**៥១,៦០៥**	**២៥,៤៤៨**	**២៦,១៥៧**	**៩៧.៣**	**៤.១**
២២០២០១	អំពិល	៤.០៦៦	១៦.៦៩៤	៨.៣១៣	៨.៣៨១	៩៩,២	៤,១
២២០២០២	បេង	៣.៦៤២	១៤.៤៧៨	៧.០៨២	៧.៣៩៦	៩៥,៨	៤,០
២២០២០៣	គោកខ្ពស់	១.៣១១	៥.៧១៦	២.៧៩០	២.៩២៦	៩៥,៤	៤,៤
២២០២០៤	គោកមន	៣.៥១៥	១៤.៧១៧	៧.២៦៣	៧.៤៥៤	៩៧,៤	៤,២
២២០៣	**ចុងកាល់**	**៦.២៦១**	**២៧.៨២២**	**១៣.៥៣០**	**១៤.២៩២**	**៩៤,៧**	**៤,៤**
២២០៣០១	ជើងទៀន	១.១៤៩	៤.៨៧៤	២.៣១៤	២.៥៦០	៩០,៤	៤,២
២២០៣០២	ចុងកាល់	២.១៨២	៩.៩៣៣	៤.៨៦៥	៥.០៦៨	៩៦,០	៤,៦
២២០៣០៣	ក្រសាំង	១.៦៥៨	៧.៣៣៩	៣.៥២៦	៣.៨១៣	៩២,៥	៤,៤
២២០៣០៤	ពង្រ	១.២៧២	៥.៦៧៦	២.៨២៥	២.៨៥១	៩៩,១	៤,៥
២២០៤	**ក្រុងសំរោង**	**១៥.៧៣៩**	**៧០.៩៤៤**	**៣៥.១៣៣**	**៣៥.៨១១**	**៩៨,១**	**៤,៥**
២២០៤០១	បន្សាយរាក់	១.៩៥៦	៩.១២១	៤.៤៩៤	៤.៦២៧	៩៧,១	៤,៧
២២០៤០២	បុស្សរ	១.៤៧៤	៥.៨៨៦	២.៨០៥	៣.០៨១	៩១,០	៤,០
២២០៤០៣	កូនក្រៀល	៥.១៩៤	២៣.២៧៨	១១.៧៦៦	១១.៥១២	១០២,២	៤,៥
២២០៤០៤	សំរោង	៤.៨៥៤	២២.៨០៥	១១.១៨១	១១.៦២៤	៩៦,២	៤,៧
២២០៤០៥	អូរស្មាច់	២.២៦១	៩.៨៥៤	៤.៨៨៧	៤.៩៦៧	៩៨,៤	៤,៤

(*)ផ្អែកលើមូលដ្ឋានគ្រួសារធម្មតា រឺ គ្រួសារប្រក្រតី

តារាង P-២២. ចំនួនប្រជាជនសរុប ខេត្តឧត្តរមានជ័យ ឆ្នាំ២០១៩ (ត)

ខេត្ត ស្រុក/ក្រុង/ខណ្ឌ សង្កាត់/ឃុំ		ចំនួនគ្រួសារ	ចំនួនប្រជាជន			ផលធៀបភេទ	ទំហំគ្រួសារមធ្យម
			សរុប	ប្រុស	ស្រី		
២២០៥	**ត្រពាំងប្រាសាទ**	**១៣.៤៦៨**	**៦១.៣៤០**	**៣១.១៤៥**	**៣០.១៩៥**	**១០៣,១**	**៤,៦**
២២០៥០១	បាក់អន្លង	៧៧៧	៣.៤៣២	១.៧១៨	១.៧១៤	១០០,២	៤,៤
២២០៥០២	ផ្អាវ	១.៨១០	៨.០១៨	៤.០៩៤	៣.៩២៤	១០៤,៣	៤,៤
២២០៥០៣	អូរស្វាយ	១.៩១៦	៨.៨៤៦	៤.៤៩៣	៤.៣៥៣	១០៣,២	៤,៦
២២០៥០៤	ព្រះប្រឡាយ	១.៤៥៥	៦.៩០២	៣.៥៤៣	៣.៣៥៩	១០៥,៥	៤,៧
២២០៥០៥	ទំនប់ដាច់	១.២៦៩	៥.៥៥៣	២.៨២៥	២.៧២៨	១០៣,៦	៤,៤
២២០៥០៦	ត្រពាំងប្រាសាទ	៦,២៤១	២៨,៥៨៩	១៤,៤៧២	១៤,១១៧	១០២.៥	៤.៦

(*)ផ្អែកលើមូលដ្ឋានគ្រួសារធម្មតា រឺ គ្រួសារប្រក្រតី

តារាង P-២៣. ចំនួនប្រជាជនសរុប ខេត្តកែប ឆ្នាំ២០១៩

ខេត្ត ស្រុក/ក្រុង/ខណ្ឌ សង្កាត់/ឃុំ		ចំនួនគ្រួសារ	ចំនួនប្រជាជន			ផលធៀបភេទ	ទំហំគ្រួសារមធ្យម
			សរុប	ប្រុស	ស្រី		
២៣	**កែប**						
-	**សរុប**	**៩.៦០៥**	**៤១.៥៣៩**	**២០.៣៧៧**	**២១.១៦២**	**៩៦,៣**	**៤,៣**
-	**ទីប្រជុំជន**	**៧.៧១៤**	**៣២.៩១០**	**១៦.១៣៨**	**១៦.៧៧២**	**៩៦,២**	**៤,៣**
-	**ជនបទ**	**១.៨៩១**	**៨.៦២៩**	**៤.២៣៩**	**៤.៣៩០**	**៩៦,៦**	**៤,៦**
២៣០១	**ដំណាក់ចង្អើរ**	**៤.៥២២**	**១៩.៧៩១**	**៩.៧២៥**	**១០.០៦៦**	**៩៦,៦**	**៤,៤**
២៣០១០១	អង្គោល	១.៨៩១	៨.៦២៩	៤.២៣៩	៤.៣៩០	៩៦,៦	៤,៦
២៣០១០៣	ពងទឹក	២.៦៣១	១១.១៦២	៥.៤៨៦	៥.៦៧៦	៩៦,៧	៤,២
២៣០២	**ក្រុងកែប**	**៥.០៨៣**	**២១.៧៤៨**	**១០.៦៥២**	**១១.០៩៦**	**៩៦,០**	**៤,៣**
២៣០២០១	កែប	១.៣២៩	៥.៤៧០	២.៦៨៤	២.៧៨៦	៩៦,៣	៤,១
២៣០២០២	ព្រៃធំ	២.០៣១	៨.៨៧៨	៤.៣១៤	៤.៥៦៤	៩៤,៥	៤,៤
២៣០២០៣	អូរក្រសារ	១.៧២៣	៧.៤០០	៣.៦៥៤	៣.៧៤៦	៩៧,៥	៤,៣

(*)ផ្អែកលើមូលដ្ឋានគ្រួសារធម្មតា រឺ គ្រួសារប្រក្រតី

តារាង P-២៤. ចំនួនប្រជាជនសរុប ខេត្តប៉ៃលិន ឆ្នាំ២០១៩

ខេត្ត ស្រុក/ក្រុង/ខណ្ឌ សង្កាត់/ឃុំ		ចំនួនគ្រួសារ	ចំនួនប្រជាជន			ផលធៀបភេទ	ទំហំគ្រួសារមធ្យម
			សរុប	ប្រុស	ស្រី		
២៤	**ប៉ៃលិន**						
-	**សរុប**	**១៧.១៧៧**	**៧២.២០៨**	**៣៦.២០៦**	**៣៦.០០២**	**១០០,៦**	**៤,២**
-	**ទីប្រជុំជន**	**១៣.០៥០**	**៥៤.៦០៥**	**២៧.៤៣៧**	**២៧.១៦៨**	**១០១,០**	**៤,២**
-	**ជនបទ**	**៤.១២៧**	**១៧.៦០៣**	**៨.៧៦៩**	**៨.៨៣៤**	**៩៩,៣**	**៤,៣**
២៤០១	**ក្រុងប៉ៃលិន**	**៨.៦៧០**	**៣៧.៣៩៣**	**១៨.៩៧៥**	**១៨.៤១៨**	**១០៣,០**	**៤,៣**
២៤០១០១	ប៉ៃលិន	៣.៣១០	១៤.៣០៨	៧.២៧៣	៧.០៣៥	១០៣,៤	៤,៣
២៤០១០២	អូរតាវ៉ៅ	២.៧១៨	១១.៥៦៣	៥.៩២៩	៥.៦៣៤	១០៥,២	៤,៣
២៤០១០៣	ទួលល្វា	១.៦៧០	៧.៣៥២	៣.៦៥០	៣.៧០២	៩៨,៦	៤,៤
២៤០១០៤	បរយ៉ោខា	៩៧២	៤.១៧០	២.១២៣	២.០៤៧	១០៣,៧	៤,៣
២៤០២	**សាលាក្រៅ**	**៨.៥០៧**	**៣៤.៨១៥**	**១៧.២៣១**	**១៧.៥៨៤**	**៩៨,០**	**៤,១**
២៤០២០១	សាលាក្រៅ	១.៤១៥	៦.០៩៨	៣.០៦០	៣.០៣៨	១០០,៧	៤,៣
២៤០២០២	ស្នឹងត្រង់	១.៧៦៦	៧.៤៤១	៣.៦៩៧	៣.៧៤៤	៩៨,៧	៤,២
២៤០២០៣	ស្នឹងកាច់	៤.៣៨០	១៧.២១២	៨.៤៦២	៨.៧៥០	៩៦,៧	៣,៩
២៤០២០៤	អូរអណ្តូង	៩៤៦	៤.០៦៤	២.០១២	២.០៥២	៩៨,១	៤,៣

(*)ផ្អែកលើមូលដ្ឋានគ្រួសារធម្មតា រឺ គ្រួសារប្រក្រតី

តារាង P-២៥. ចំនួនប្រជាជនសរុប ខេត្តត្បូងឃ្មុំ ឆ្នាំ២០១៩

ខេត្ត ស្រុក/ក្រុង/ខណ្ឌ សង្កាត់/ឃុំ		ចំនួនគ្រួសារ	ចំនួនប្រជាជន			ផលធៀបភេទ	ទំហំគ្រួសារមធ្យម
			សរុប	ប្រុស	ស្រី		
២៥	**ត្បូងឃ្មុំ**						
-	**សរុប**	**១៧៨.៩៤២**	**៧៦៣.៧៣៥**	**៣៦៨.៥៩៣**	**៣៩៥.១៤២**	**៩៣,៣**	**៤,៣**
-	**ទីប្រជុំជន**	**១៥.៦៦៧**	**៦៦.៧១១**	**៣២.១៤០**	**៣៤.៥៧១**	**៩៣,០**	**៤,៣**
-	**ជនបទ**	**១៦៣.២៧៥**	**៦៩៧.០២៤**	**៣៣៦.៤៥៣**	**៣៦០.៥៧១**	**៩៣,៣**	**៤,៣**
២៥០១	**ក្រុងសួង**	**៨.៤៨៨**	**៣៥.០៥៤**	**១៦.៨៨៨**	**១៨.១៦៦**	**៩៣,០**	**៤,១**
២៥០១០១	សួង	៥.៣៤៨	២២.២៨៩	១០.៧២៤	១១.៥៦៥	៩២,៧	៤,២
២៥០១០២	វិហារលួង	៣.១៤០	១២.៧៦៥	៦.១៦៤	៦.៦០១	៩៣,៤	៤,១
២៥០២	**ត្បូងឃ្មុំ**	**៤២.១៦២**	**១៧៦.៨០២**	**៨៥.១៤៦**	**៩១.៦៥៦**	**៩២,៩**	**៤,២**
២៥០២០១	អញ្ចើម	៣.១១៤	១៣.៨៣២	៦.៦១៣	៧.២១៩	៩១,៦	៤,៤
២៥០២០២	បឹងព្រួល	១.៣៣៩	៥.៨៨៤	២.៨៩១	២.៩៩៣	៩៦,៦	៤,៤
២៥០២០៤	ជីគរ	៣.០១៩	១១.៧៧៧	៥.៥៩៣	៦.១៨៤	៩០,៤	៣,៩
២៥០២០៥	ជីរោទ៍ ទី១	១.៥៩៤	៦.២៤៨	៣.០៦២	៣.១៨៦	៩៦,១	៣,៩
២៥០២០៦	ជីរោទ៍ ទី២	៣.៣៣១	១៤.០៩៣	៦.៨០៨	៧.២៨៥	៩៣,៥	៤,២
២៥០២០៨	ជប់	៤.១៥៤	១៧.៤៥៨	៨.៣៥៤	៩.១០៤	៩១,៨	៤,២
២៥០២១២	គរ	៣.២២៤	១២.៩២៣	៦.០៧៩	៦.៨៤៤	៨៨,៨	៤,០
២៥០២១៣	ល្បៀង	១.៣៣៥	៥.៨២៩	២.៧៧២	៣.០៥៧	៩០,៧	៤,៤
២៥០២១៤	មង់រៀវ	២.២០០	៩.០១៣	៤.៣៦៤	៤.៦៤៩	៩៣,៩	៤,១
២៥០២១៥	៣មដីលាំង	២.០៩០	៨.៦១៧	៤.១៩៩	៤.៤១៨	៩៥,០	៤,១
២៥០២១៦	រកាពប្រាំ	៦.៤៩៧	២៧.១៦១	១២.៩១៩	១៤.២៤២	៩០,៧	៤,២
២៥០២១៨	ស្រឡប់	៤.២៥៩	១៩.១៩៣	៩.៣៧៦	៩.៨១៧	៩៥,៥	៤,៥
២៥០២២១	ថ្មពេជ្រ	៣.០៦៣	១២.៤៩១	៦.០២៥	៦.៤៦៦	៩៣,២	៤,១
២៥០២២២	ទន្លេបិទ	២.៩៤៣	១២.២៨៣	៦.០៩១	៦.១៩២	៩៨,៤	៤,២
២៥០៣	**អូររាំងឪ**	**១៩.១៣៣**	**៧៩.៧៦១**	**៣៧.៤៣២**	**៤២.៣២៩**	**៨៨,៤**	**៤,២**
២៥០៣០១	អំពិលតាពក	៣.៣៩៣	១៤.៥៩៦	៦.៨៤៩	៧.៧៤៧	៨៨,៤	៤,៣
២៥០៣០២	ចក	២.៧៧២	១០.៥៩៧	៤.៨៩២	៥.៧០៥	៨៥,៧	៣,៨
២៥០៣០៣	ជំរិល	២.០៦៤	៧.៨៤១	៣.៥៨៧	៤.២៥៤	៨៤,៣	៣,៨
២៥០៣០៤	គងជ័យ	៣.៤២៣	១៥.១០០	៧.១៨៥	៧.៩១៥	៩០,៨	៤,៤
២៥០៣០៥	មៀន	២.៤៣៤	១០.១០២	៤.៧២៩	៥.៣៧៣	៨៨,០	៤,២
២៥០៣០៧	ព្រះធាតុ	៣.០៤៩	១៣.១៧៥	៦.៣៥៤	៦.៨២១	៩៣,២	៤,៣
២៥០៣០៨	ទួលសូភី	១.៩៩៨	៨.៣៥០	៣.៨៣៦	៤.៥១៤	៨៥,០	៤,២

(*)ផ្អែកលើមូលដ្ឋានគ្រួសារធម្មតា រឺ គ្រួសារប្រក្រតី

តារាង P-២៥. ចំនួនប្រជាជនសរុប ខេត្តក្បែងឃ្មុំ ឆ្នាំ២០១៩ (ត)

ខេត្ត ស្រុក/ក្រុង/ខណ្ឌ សង្កាត់/ឃុំ		ចំនួនគ្រួសារ	ចំនួនប្រជាជន			ផលធៀបភេទ	ទំហំគ្រួសារមធ្យម
			សរុប	ប្រុស	ស្រី		
២៥០៤	**ក្រូចឆ្មា**	**២០.១៤៦**	**៨៥.១៨៧**	**៤០.៨៧៧**	**៤៤.៣១០**	**៩២,៣**	**៤,២**
២៥០៤០១	ឈូក	២.២៦១	៩.៨៤០	៤.៩០២	៤.៩៣៨	៩៩,៣	៤,៤
២៥០៤០២	ជំនីក	១.៥៨៨	៧.២៩៧	៣.៤៨១	៣.៨១៦	៩១,២	៤,៦
២៥០៤០៣	កំពង់ទ្រាស	១.៦៨៧	៦.៧២៨	៣.២១៩	៣.៥០៩	៩១,៧	៤,០
២៥០៤០៤	កោះពីរ	៥៧៩	២.១៥១	១.០០០	១.១៥១	៨៦,៩	៣,៧
២៥០៤០៥	ក្រូចឆ្មារ	១.៥៧២	៦.០៦២	២.៨៨១	៣.១៨១	៩០,៦	៣,៩
២៥០៤០៦	ប៊ឹស១	១.៥៦៤	៦.៧៨២	៣.១៣៤	៣.៦៤៨	៨៥,៩	៤,៣
២៥០៤០៧	ប៊ឹស២	១.១១២	៤.៥៣៦	២.១២៧	២.៤០៩	៨៨,៣	៤,១
២៥០៤០៨	ព្រៃកអាដៃ	១.៣៦២	៥.៩៨៣	២.៩៥៥	៣.០២៨	៩៧,៦	៤,៤
២៥០៤០៩	រការខ្នុរ	២.១៧១	៨.៧៩០	៤.២២៥	៤.៥៦៥	៩២,៦	៤,០
២៥០៤១០	ស្វាយឃ្លាំង	១.៧២១	៧.៦៣៤	៣.៥៩៧	៤.០៣៧	៨៩,១	៤,៤
២៥០៤១១	ទ្រា	១.៩២៥	៨.៧៦៧	៤.២៥៨	៤.៥០៩	៩៤,៤	៤,៦
២៥០៤១២	ទួលស្នួល	២.៦០៤	១០.៦១៧	៥.០៩៨	៥.៥១៩	៩២,៤	៤,១
២៥០៥	**តំបែរ**	**១៩.១៩១**	**៨៧.៥៣៩**	**៤២.៥៦០**	**៤៤.៩៧៩**	**៩៤,៦**	**៤,៦**
២៥០៥០១	ចុងជាច	៣.១៣៩	១៣.៧៧៥	៦.៥៩៣	៧.១៨២	៩១,៨	៤,៤
២៥០៥០២	តំបែរ	២.២៧៧	១០.៤៣៣	៥.០៩៦	៥.៣៣៧	៩៥,៥	៤,៦
២៥០៥០៣	គោកស្រុក	២.២៧៤	១០.៣៦៥	៤.៩៥៦	៥.៤០៩	៩១,៦	៤,៦
២៥០៥០៤	នាងទើត	៨៨១	៤.២៤០	១.៩៩១	២.២៤៩	៨៨,៥	៤,៨
២៥០៥០៥	សេដា	៤.២៣២	១៩.៤២៤	៩.៥៤៩	៩.៨៧៥	៩៦,៧	៤,៦
២៥០៥០៦	ទឹកជ្រៅ	២.៩៥៦	១៣.៣៥៤	៦.៥១៥	៦.៨៣៩	៩៥,៣	៤,៥
២៥០៥០៧	ត្រពាំងព្រីង	៣.៤៣២	១៥.៩៤៨	៧.៨៦០	៨.០៨៨	៩៧,២	៤,៦
២៥០៦	**ពញាក្រែក**	**៣៤.៩៤៧**	**១៤៧.៣១០**	**៧១.១២៦**	**៧៦.១៨៤**	**៩៣,៤**	**៤,២**
២៥០៦០២	ដូនតី	៣.៤៨៦	១៣.៩៧៩	៦.៧៦២	៧.២១៧	៩៣,៧	៤,០
២៥០៦០៣	កក់	៤.២៩៥	១៧.៤៦២	៨.២៦៤	៩.១៩៨	៨៩,៨	៤,១
២៥០៦០៤	កណ្តាលជ្រុំ	៤.៧០៧	២០.៦៧១	៩.៦៩៧	១០.៩៧៤	៨៨,៤	៤,៤
២៥០៦០៥	កោងកាង	៣.៧៧២	១៦.៨៧០	៨.២៥១	៨.៦១៩	៩៥,៧	៤,៥
២៥០៦០៦	ក្រែក	៩.៦៩៤	៣៩.៦៤៦	១៩.៥១០	២០.១៣៦	៩៦,៩	៤,១
២៥០៦០៧	ពពេល	២.២២៥	៩.៤៩២	៤.៥១០	៤.៩៨២	៩០,៥	៤,៣
២៥០៦០៨	ត្រពាំងផ្លុង	៥.១៦០	២១.៩៩១	១០.៧៣៤	១១.២៥៧	៩៥,៤	៤,៣
២៥០៦០៩	វាលម្លូរ	១.៦០៨	៧.១៩៩	៣.៣៩៨	៣.៨០១	៨៩,៤	៤,៥

(*)ផ្អែកលើមូលដ្ឋានគ្រួសារធម្មតា រឺ គ្រួសារប្រក្រតី

តារាង P-២៥, ចំនួនប្រជាជនសរុប ខេត្តក្បុងឃ្មុំ ឆ្នាំ២០១៩ (ត)

ខេត្ត ស្រុក/ក្រុង/ខណ្ឌ សង្កាត់/ឃុំ		ចំនួនគ្រួសារ	ចំនួនប្រជាជន			ផលធៀបភេទ	ទំហំគ្រួសារមធ្យម
			សរុប	ប្រុស	ស្រី		
២៥០៧	**មេមត់**	**៣៤.៨៧៥**	**១៥២.០៨២**	**៧៤.៥៦៤**	**៧៧.៥១៨**	**៩៦,២**	**៤,៤**
២៥០៧០១	ចាន់មូល	១.២៤៣	៥.៦៥៣	២.៧៧៤	២.៨៧៩	៩៦,៤	៤,៥
២៥០៧០២	ជាំ	១.៤៩៦	៦.៧៤៤	៣.៣៨៤	៣.៣៦០	១០០,៧	៤,៥
២៥០៧០៣	ជាំក្រវៀន	២.៩៨១	១៣.១៩២	៦.៤៧២	៦.៧២០	៩៦,៣	៤,៤
២៥០៧០៤	ជាំតាម៉ៅ	២.២៩០	៩.៦៨១	៤.៦៦២	៥.០១៩	៩២,៩	៤,២
២៥០៧០៥	ជារ	៥.២១០	២២.៨៩៨	១១.១៦២	១១.៧៣៦	៩៥,១	៤,៤
២៥០៧០៦	កំពាន់	២.៥៧៥	១០.៩២៥	៥.៣៩២	៥.៥៣៣	៩៧,៥	៤,២
២៥០៧០៧	មេមង	១.០៦២	៤.៣៥២	២.១៣៣	២.២១៩	៩៦,១	៤,១
២៥០៧០៨	មេមត់	៣.៧៨៦	១៧.០៦១	៨.៤០៣	៨.៦៥៨	៩៧,១	៤,៥
២៥០៧១០	រូង	២.២៦៨	១០.០៣៩	៤.៨៥៩	៥.១៨០	៩៣,៨	៤,៤
២៥០៧១១	រំចេក	៣.១៦៣	១៣.៨៩២	៦.៩១០	៦.៩៨២	៩៩,០	៤,៤
២៥០៧១៣	ទន្លូង	២.៩៤១	១២.១៧៨	៥.៩៤៣	៦.២៣៥	៩៥,៣	៤,១
២៥០៧១៤	ត្រមូង	២.៦២៩	១១.៩៧៣	៥.៨៧៤	៦.០៩៩	៩៦,៣	៤,៦
២៥០៧១៥	ទ្រៀក	១.៤៧៤	៦.៣៦០	៣.០៦៧	៣.២៩៣	៩៣,១	៤,៣
២៥០៧១៦	គគីរ	១.៧៥៧	៧.១៣៤	៣.៥២៩	៣.៦០៥	៩៧,៩	៤,១

(*)ផ្អែកលើមូលដ្ឋានគ្រួសារធម្មតា រឺ គ្រួសារប្រក្រតី

ផ្នែក ៣

តារាងជ្រើសរើសតាមរាជធានី ខេត្ត

តារាង PT ០១. ចំនួនប្រជាជនបែងចែកតាមប្រភេទគ្រួសាររាជធានី ខេត្ត កម្ពុជា ឆ្នាំ ២០១៩

តារាង PT ០២. ចំនួនប្រជាជនបែងចែកតាមក្រុមអាយុ រាជធានី ខេត្ត កម្ពុជា ឆ្នាំ ២០១៩

តារាង PT ០៣. ភាគរយអក្ខរភាពអាយុ ៧ឆ្នាំឡើងតាមភេទ រាជធានី ខេត្ត កម្ពុជា ២០១៩

តារាង PT ០៤. ភាគរយអក្ខរកម្ម ខ្មែរ និងក្រៅពីភាសារខ្មែរ អាយុ៧ ឆ្នាំឡើង រាជធានី ខេត្ត កម្ពុជា ២០១៩

តារាង PT ០៥. ភាគរយអក្ខរភាពអាយុ១៥ ឆ្នាំឡើងតាមភេទ រាជធានី ខេត្ត កម្ពុជា ២០១៩

តារាង PT ០៦. កម្រិតសិក្សាអប់រំប្រជាជនអាយុ ១៥ឆ្នាំឡើងតាមក្រុមអាយុ ភេទ រាជធានី ខេត្ត កម្ពុជាឆ្នាំ ២០១៩

តារាង PT ០៧. អត្រាចូលរៀនសាលា ឬគ្រឹះស្ថានអប់រំណាមួយអាយុ ៦ ឆ្នាំឡើងរាជធានី ខេត្ត កម្ពុជា ឆ្នាំ ២០១៩

តារាង PT ០៨. ស្ថានភាពសកម្មភាពសេដ្ឋកិច្ចអាយុ ១៥ ឆ្នាំឡើងរាជធានី ខេត្តកម្ពុជា ២០១៩

តារាង PT ០៩. អត្រាអ្នកចូលរួមក្នុងកំលាំងពលកម្មអាយុ១៥ ឆ្នាំឡើង តាមភេទ រាជធានី ខេត្ត កម្ពុជា ឆ្នាំ ២០១៩

តារាង PT ១០. អត្រាមានការងារធ្វើអាយុ ១៥ ឆ្នាំឡើង តាមភេទ រាជធានី ខេត្ត កម្ពុជា ឆ្នាំ ២០១៩

តារាង PT ១១. អត្រាគ្មាននការងារធ្វើអាយុ ១៥ ឆ្នាំឡើង តាមភេទ រាជធានី ខេត្ត កម្ពុជា ឆ្នាំ ២០១៩

តារាង PT ១២ . ភាគរយអ្នកមានការងារធ្វើតាមស្ថានភាពការងារ អាយុ ១៥ ឆ្នាំឡើង រាជធានី ខេត្ត កម្ពុជា ឆ្នាំ២០១៩

តារាង PT ១៣. ភាគរយអ្នកមានការងារធ្វើការអាយុ ១៥ឆ្នាំឡើងបែងចែកតាមផ្នែកនៃការងារ រាជធានី ខេត្ត កម្ពុជា ឆ្នាំ២០១៩

តារាង PT ១៤. ការបែងចែកភាគរយនៃអ្នកមានការងារធ្វើអាយុ ១៥ ឆ្នាំឡើងតាម មុខរបរ អាជីព រាជធានី ខេត្ត កម្ពុជា ឆ្នាំ២០១៩

តារាង PT ១៥. ការបែងចែកភាគរយនៃអ្នកមានការងារធ្វើអាយុ ១៥ ឆ្នាំឡើងតាមក្រុមវិស័យ រាជធានី ខេត្ត កម្ពុជា ឆ្នាំ២០១៩

តារាង PT ១៦. ភាគរយទេសន្តប្រវេសន៍អាយុ ៥ ឆ្នាំឡើងការបែងចែកភេទ រាជធានី ខេត្ត កម្ពុជា២០១៩

តារាង PT ១៧. មនុស្សមានការលំបាកក្នុងសកម្មភាពរស់នៅប្រចាំថ្ងៃមានអាយុ៥ ឆ្នាំឡើង និងការបែងចែក

តារាង PT ១៨. ភាគរយនៃគ្រួសារតាមស្ថានភាពលំនៅដ្ឋានគ្រប់គ្រងដោយគ្រួសារ រាជធានី ខេត្ត កម្ពុជា ២០១៩

តារាង PT ១៩. ការបែងចែកភាគរយគ្រួសារតាមប្រភពបំភ្លឺសំខាន់ៗ រាជធានី ខេត្ត កម្ពុជា ២០១៩

តារាង PT ២០. ភាគរយគ្រួសារតាមប្រភេទឥន្ធនៈសម្រាប់ចំអិនអាហារ រាជធានី ខេត្ត កម្ពុជាឆ្នាំ ២០១៩

តារាង PT ២១. ភាគរយគ្រួសារតាមការប្រើប្រាស់បង្គន់ និងប្រភេទបង្គន់ រាជធានី ខេត្ត កម្ពុជា ២០១៩

តារាង PT ២២. ភាគរយមេគ្រួសារតាមប្រភពទឹកតាមប្រភពទឹកសម្រាប់ពិសារ រាជធានី ខេត្ត កម្ពុជា២០១៩

តារាង PT ២៣. ភាគរយគ្រួសារតាមចំនួនបន្ទប់គ្រប់គ្រងដោយគ្រួសារ រាជធានី ខេត្ត កម្ពុជា ២០១៩

តារាង PT ០១ ចំនួនប្រជាជនបែងចែកតាមប្រភេទគ្រួសារ រាជធានី ខេត្ត កម្ពុជា ឆ្នាំ ២០១៩

រាជធានី ខេត្ត	ប្រភេទគ្រួសារ				
	គ្រួសារធម្មតា	គ្រួសារស្តៅប័ន	គ្រួសារគ្មានផ្ទះសម្បែង	គ្រួសារស៊ីលើទូក	ប្រជាជនឆ្លងកាត់
សរុប	**១៥.១៨៤.៥១១**	**៣០៨.៦៤២**	**៨.០២៨**	**៣.៩១៣**	**៤៧.១១៧**
ទីប្រជុំជន	**៥.៨៦២.៩៨២**	**២៣២.៧៣៤**	**៣.៨៩៦**	**១.៥៦៤**	**៣៤.០១៨**
ជនបទ	**៩.៣២១.៥២៩**	**៧៥.៩០៨**	**៤.១៣២**	**២.៣៤៩**	**១៣.០៩៩**
បន្ទាយមានជ័យ	៨៥៣.២៥២	៦.៨៥១	១.២១០	២៤	៥៤៦
បាត់ដំបង	៩៨០.៣២៨	១៣.២៦៥	៩៥៣	៤០៨	២.២១៥
កំពង់ចាម	៨៨៧.១២១	៩.៩៧៨	៦១៦	៧៤	២.០០២
កំពង់ឆ្នាំង	៥១៧.៨៩៨	៧.៧២៨	៩៦	៤៣	១.២៦២
កំពង់ស្ពឺ	៨៦៨.២០១	៨.២៦៥	១២៤	-	៩៣៣
កំពង់ធំ	៦៧៥.៤០០	៤.៧២៤	៣៤៣	៣២៣	៧៥៩
កំពត	៥៨៨.០៦៦	៤.០១២	១១៤	១២៦	១.៥១១
កណ្តាល	១.១៨០.៤៣១	១៩.១០៥	៥៣៧	៦១៣	៨៩៥
កោះកុង	១២២.៨៨៣	២.៨៦៩	១២៩	-	២១
ក្រចេះ	៣៧០.៣៩៦	២.៨៩៥	៦៦	៤៥	១.៣៥៣
មណ្ឌលគីរី	៩០.៤៩០	១.២៧៩	២៥	-	៤១៩
ភ្នំពេញ	២.១៨៩.៤៦០	៧៣.៤៧៤	១.៦៧៨	១.០៩៦	១៦.២៤៣
ព្រះវិហារ	២៤៨.៩៤៧	៤.១៥៣	១៣៦	៣	១.៥៨៨
ព្រៃវែង	១.០៤៩.៣៦១	៦.៩៦២	៣០២	៨៣	១.០១២
ពោធិសាត់	៤១៤.៣៦១	៤.១១៩	១៩៧	៣៧៦	៨៩៩
រតនគីរី	២១៤.៥៩០	២.១៦៨	៥៨	១២	៦២៥
សៀមរាប	៩៩៤.៥៤០	១៣.៧២២	៤៤៩	៣៦០	៥.១៦៣
ព្រះសីហនុ	២១៩.៨៦៥	៨៧.៨៣៨	២១៧	២៤	២.១២៨
ស្ទឹងត្រែង	១៥៨.៤៦១	៥.៣៤០	៦២	១២៩	១.៧២១
ស្វាយរៀង	៥២០.៧៥៨	៣.៣៣១	១១៧	-	១.២៩១
តាកែវ	៨៩៣.៥៨២	៥.៥៩២	២៤៩	៥៨	១.៤៣៣
ឧត្តរមានជ័យ	២៦៨.៦៣៨	៧.១៨៨	៥៩	-	១៥៣
កែប	៤១.៥៣៩	៥៦៥	-	-	៥៦១
ប៉ៃលិន	៧២.២០៨	២.៣០៥	២៤	-	៥៧៥
ត្បូងឃ្មុំ	៧៦៣.៧៣៥	១០.៩១៤	២៦៧	១១៦	១.៨០៩

តារាង PT ០២ ចំនួនប្រជាជនបែងចែកតាមក្រុមអាយុ រាជធានី ខេត្ត កម្ពុជា ឆ្នាំ ២០១៩

រាជធានី ខេត្ត	ក្រុមអាយុ				ភាគរយក្រុមអាយុ			
	សរុប	០-១៤	១៥-៥៩	៦០+	សរុប	០-១៥	១៥-៦០	៦០+
សរុប	**១៥.៥៥២.២១១**	**៤.៥៧១.១៤០**	**៩.៦០២.៣៨៣**	**១.៣៧៨.៦៨៨**	**១០០**	**២៩,៤**	**៦១,៧**	**៨,៩**
ទីប្រជុំជន	**៦.១៣៥.១៩៤**	**១.៥៧១.៨៦០**	**៤.០៥៨.៥៨៣**	**៥០៤.៧៥១**	**១០០**	**២៥,៦**	**៦៦,២**	**៨,២**
ជនបទ	**៩.៤១៧.០១៧**	**២.៩៩៩.២៨០**	**៥.៥៤៣.៨០០**	**៨៧៣.៩៣៧**	**១០០**	**៣១,៨**	**៥៨,៩**	**៩,៣**
បន្ទាយមានជ័យ	៨៦១.៨៨៣	២៥៣.២៣០	៥៣៥.៨៧៤	៧២.៧៧៩	១០០	២៩,៤	៦២,២	៨,៤
បាត់ដំបង	៩៩៧.១៦៩	៣១៥.០៣៧	៥៨៥.៧៧៣	៩៦.៣៥៩	១០០	៣១,៦	៥៨,៧	៩,៧
កំពង់ចាម	៨៩៩.៧៩១	២៧៣.៩១០	៥២០.៩២៧	១០៤.៩៥៤	១០០	៣០,៤	៥៧,៩	១១,៧
កំពង់ឆ្នាំង	៥២៧.០២៧	១៦៤.៩២២	៣១៤.៥១៤	៤៧.៥៩១	១០០	៣១,៣	៥៩,៧	៩,០
កំពង់ស្ពឺ	៨៧៧.៥២៣	២៥២.៨៩៦	៥៥៥.៨២៣	៦៨.៨០៤	១០០	២៨,៨	៦៣,៣	៧,៨
កំពង់ធំ	៦៨១.៥៤៩	២២១.៧៧១	៣៩៨.៣៩៥	៦១.៣៨៣	១០០	៣២,៥	៥៨,៥	៩,០
កំពត	៥៩៣.៨២៩	១៧១.៦៧៩	៣៦៤.២៣០	៥៧.៩២០	១០០	២៨,៩	៦១,៣	៩,៨
កណ្តាល	១.២០១.៥៨១	៣៣០.៤៩៧	៧៥២.១៥៤	១១៨.៩៣០	១០០	២៧,៥	៦២,៦	៩,៩
កោះកុង	១២៥.៩០២	៣៧.០៤២	៨០.២៧៤	៨.៥៨៦	១០០	២៩,៤	៦៣,៨	៦,៨
ក្រចេះ	៣៧៤.៧៥៥	១២៦.០៦១	២១៨.៦២១	៣០.០៧៣	១០០	៣៣,៦	៥៨,៣	៨,០
មណ្ឌលគីរី	៩២.២១៣	៣២.២៩០	៥៦.២០៩	៣.៧១៤	១០០	៣៥,០	៦១,០	៤,០
ភ្នំពេញ	២.២៨១.៩៥១	៥០៨.៩១៣	១.៥៩១.៥០៧	១៨១.៥៣១	១០០	២២,៣	៦៩,៧	៨,០

តារាង PT ០២ ចំនួនប្រជាជនបែងចែកតាមក្រុមអាយុ រាជធានី ខេត្ត កម្ពុជា ឆ្នាំ ២០១៩ (ត)

រាជធានី ខេត្ត	ក្រុមអាយុ				ភាគរយក្រុមអាយុ			
	សរុប	០-១៤	១៥-៥៩	៦០+	សរុប	០-១៥	១៥-៦០	៦០+
ព្រះវិហារ	២៥៤.៨២៧	៨៥.៣៦២	១៥៤.៧៩២	១៤.៦៧៣	១០០	៣៣,៥	៦០,៧	៥,៨
ព្រៃវែង	១.០៥៧.៧២០	៣៤២.១៨៤	៥៩៤.៩៦២	១២០.៥៧៤	១០០	៣២,៤	៥៦,២	១១,៤
ពោធិសាត់	៤១៩.៩៥២	១៣៩.១៨០	២៤៣.២៣០	៣៧.៥៤២	១០០	៣៣,១	៥៧,៩	៨,៩
រតនគីរី	២១៧.៤៥៣	៧៦.០០៥	១៣០.៦១០	១០.៨៣៨	១០០	៣៥,០	៦០,១	៥,០
សៀមរាប	១.០១៤.២៣៤	៣២៨.៤៧៩	៦១៤.២៣៥	៧១.៥២០	១០០	៣២,៤	៦០,៦	៧,១
ព្រះសីហនុ	៣១០.០៧២	៧០.៤១៤	២២៣.៧៦៣	១៥.៨៩៥	១០០	២២,៧	៧២,២	៥,១
ស្ទឹងត្រែង	១៦៥.៧១៣	៥៥.៩៩២	១០០.០៨៩	៩.៦៣២	១០០	៣៣,៨	៦០,៤	៥,៨
ស្វាយរៀង	៥២៥.៤៩៧	១៥៦.១៥៧	៣១៨.០២៩	៥១.៣១១	១០០	២៩,៧	៦០,៥	៩,៨
តាកែវ	៩០០.៩១៤	២៥៣.៤៦៥	៥៥២.៩១៧	៩៤.៥៣២	១០០	២៨,១	៦១,៤	១០,៥
ឧត្តរមានជ័យ	២៧៦.០៣៨	៩៣.១១៨	១៦៦.៥៤១	១៦.៣៧៩	១០០	៣៣,៧	៦០,៣	៥,៩
កែប	៤២.៦៦៥	១២.៦០៤	២៦.៥៦៣	៣.៤៩៨	១០០	២៩,៥	៦២,៣	៨,២
ប៉ៃលិន	៧៥.១១២	២៣.៨៤១	៤៦.៣៣០	៤.៩៤១	១០០	៣១,៧	៦១,៧	៦,៦
ត្បូងឃ្មុំ	៧៧៦.៨៤១	២៤៦.០៩១	៤៥៦.០២១	៧៤.៧២៩	១០០	៣១,៧	៥៨,៧	៩,៦

តារាង PT ០៣ ភាគរយអក្ខរភាពអាយុ ៧ឆ្នាំឡើង តាមភាសាណាមួយ កេទ រាជធានី ខេត្ត កម្ពុជា ២០១៩

រាជធានី ខេត្ត	ចំនួនអក្ខរកភាព			ភាគរយអក្ខរកភាព		
	សរុប	ប្រុស	ស្រី	សរុប	ប្រុស	ស្រី
សរុប	**១១.៩៤០.៨៣១**	**៥.៩២៨.៧៦២**	**៦.០១២.០៦៩**	**៨៨,៥**	**៩១,១**	**៨៦,២**
ទីប្រជុំជន	**៥.០៤៣.៤៥៦**	**២.៤៨៥.៩០៦**	**២.៥៥៧.៥៥០**	**៩៣,៣**	**៩៤,៩**	**៩១,៧**
ជនបទ	**៦.៨៩៧.៣៧៥**	**៣.៤៤២.៨៥៦**	**៣.៤៥៤.៥១៩**	**៨៥,៤**	**៨៨,៥**	**៨២,៥**
បន្ទាយមានជ័យ	៦៥៨.៨៧១	៣៣៤.៨១៣	៣២៤.០៥៨	៨៧,៨	៩០,៤	៨៥,២
បាត់ដំបង	៧៣៤.០៥៥	៣៧០.៥២៣	៣៦៣.៥៣២	៨៥,៤	៨៨,៣	៨២,៦
កំពង់ចាម	៧០១.៩៨៤	៣៤២.២៤២	៣៥៩.៧៤២	៨៩,៧	៩២,៣	៨៧,៤
កំពង់ឆ្នាំង	៤០៤.០៧២	១៩៦.៣៤២	២០៧.៧៣០	៨៩,៣	៩១,៨	៨៧,១
កំពង់ស្ពឺ	៦៨៤.៥៦៥	៣៣៨.១៧៦	៣៤៦.៣៨៩	៨៩,៧	៩២,៣	៨៧,៣
កំពង់ធំ	៤៧៥.៧២១	២៣៦.៤១៤	២៣៩.៣០៧	៨២,០	៨៤,៧	៧៩,៤
កំពត	៤៦០.០៤០	២២៧.៩៧៩	២៣២.០៦១	៨៩,០	៩១,៩	៨៦,២
កណ្តាល	៩៧៤.៩៨៦	៤៧៦.៧២៤	៤៩៨.២៦២	៩២,៨	៩៤,៦	៩១,២
កោះកុង	៩៣.២០០	៤៨.៨៣៥	៤៤.៣៦៥	៨៥,២	៨៨,៦	៨១,៨
ក្រចេះ	២៦៦.៦៦៣	១៣៥.៥៦៥	១៣១.០៩៨	៨៤,២	៨៦,៤	៨២,១
មណ្ឌលគីរី	៥៨.១៦៧	៣១.២១២	២៦.៩៥៥	៧៥,៨	៧៩,៤	៧២,០
ភ្នំពេញ	១.៩៥៦.៧៥៤	៩៥១.៨៤៦	១.០០៤.៩០៨	៩៥,៩	៩៧,០	៩៤,៩
ព្រះវិហារ	១៧០.២៣០	៨៨.៥៩៣	៨១.៦៣៧	៧៩,៨	៨២,៦	៧៦,៩
ព្រៃវែង	៨២៥.៧៩០	៣៩៦.៩១១	៤២៨.៨៧៩	៩១,០	៩៤,១	៨៨,២
ពោធិសាត់	៣១៥.១៨៣	១៥៦.៤៥៤	១៥៨.៧២៩	៨៨,៣	៩១,២	៨៥,៦
រតនគីរី	១៣៧.០៩៣	៧៣.០១៤	៦៤.០៧៩	៧៤,២	៧៨,៤	៧០,០
សៀមរាប	៧០៧.០៣០	៣៥៧.៤៣២	៣៤៩.៥៩៨	៨១,៦	៨៤,៧	៧៨,៦
ព្រះសីហនុ	២៤៨.២៧០	១៣២.៥០៤	១១៥.៧៦៦	៨៩,៤	៩១,៧	៨៦,៩
ស្ទឹងត្រែង	១០៥.៣១៤	៥៥.៩១០	៤៩.៤០៤	៧៦,៣	៧៩,៦	៧២,៩
ស្វាយរៀង	៤១០.៨០៥	២០០.៤០៨	២១០.៣៩៧	៩០,៨	៩៤,៤	៨៧,៥
តាកែវ	៧១១.៣១៥	៣៤៨.៤០៧	៣៦២.៩០៨	៩០,៣	៩៣,៣	៨៧,៥
ឧត្តរមានជ័យ	១៩០.៦៦៤	១០០.៦០៣	៩០.០៦១	៨១,៧	៨៥,៧	៧៧,៧
កែប	៣២.៤១០	១៦.៤០៧	១៦.០០៣	៨៨,១	៩១,១	៨៥,២
ប៉ៃលិន	៥៦.៦០១	២៩.៦៦៦	២៦.៩៣៥	៨៧,៨	៩១,០	៨៤,៦
ត្បូងឃ្មុំ	៥៦១.០៤៨	២៨១.៧៨២	២៧៩.២៦៦	៨៣,៩	៨៧,៤	៨០,៧

តារាង PT ០៤ ភាគរយអក្ខរកម្ម ខ្មែរ និងក្រៅពីភាសាខ្មែរ អាយុ៧ ឆ្នាំឡើង រាជធានី ខេត្ត កម្ពុជា ២០១៩

រាជធានី ខេត្ត	ទាំងពីរភេទ				ប្រុស				ស្រី			
	តែខ្មែរ	ខ្មែរ-អង់គ្លេស	ភាសាខ្មែរនិងភាសាផ្សេងទៀតលើកលែងភាសាអង់គ្លេស	ភាសាណាមួយក្រៅពីភាសាខ្មែរ	តែខ្មែរ	ខ្មែរ-អង់គ្លេស	ភាសាខ្មែរនិងភាសាផ្សេងទៀតលើកលែងភាសាអង់គ្លេស	ភាសាណាមួយក្រៅពីភាសាខ្មែរ	តែខ្មែរ	ខ្មែរអង់គ្លេស	ភាសាខ្មែរនិងភាសាផ្សេងទៀតលើកលែងភាសាអង់គ្លេស	ភាសាណាមួយក្រៅពីភាសាខ្មែរ
សរុប	**៩០,៩**	**៥,១**	**២,៥**	**១,៥**	**៩០,២**	**៥,៥**	**២,៧**	**១,៥**	**៩១,៥**	**៤,៦**	**២,៤**	**១,៥**
ទីប្រជុំជន	**៨៥,៧**	**៩,២**	**២,៨**	**២,៣**	**៨៤,៤**	**១០,១**	**៣,០**	**២,៥**	**៨៧,០**	**៨,២**	**២,៧**	**២,១**
ជនបទ	**៩៤,៦**	**២,១**	**២,៣**	**០,៩**	**៩៤,៥**	**២,២**	**២,៥**	**០,៨**	**៩៤,៨**	**២,០**	**២,២**	**១,០**
បន្ទាយមានជ័យ	៩៤,៣	២,៤	២,៩	០,៤	៩៤,០	២,៥	៣,២	០,៣	៩៤,៦	២,២	២,៧	០,៥
បាត់ដំបង	៩៥,៧	២,៦	១,៣	០,៣	៩៥,៥	២,៧	១,៥	០,៣	៩៦,០	២,៥	១,២	០,៤
កំពង់ចាម	៩៤,៦	២,៧	២,១	០,៦	៩៤,៥	២,៨	២,២	០,៤	៩៤,៦	២,៦	២,០	០,៧
កំពង់ឆ្នាំង	៩២,៧	១,៩	៣,៧	១,៧	៩២,៤	២,១	៣,៩	១,៦	៩៣,០	១,៧	៣,៥	១,៨
កំពង់ស្ពឺ	៩៥,៨	៣,០	១,១	០,២	៩៥,៤	៣,៣	១,១	០,២	៩៦,២	២,៦	១,០	០,២
កំពង់ធំ	៩៤,២	៣,៣	១,៨	០,៧	៩៤,១	៣,៤	១,៩	០,៦	៩៤,៣	៣,២	១,៧	០,៨
កំពត	៩៣,៩	៣,៥	២,០	០,៥	៩៣,៦	៣,៨	២,១	០,៥	៩៤,២	៣,២	១,៩	០,៦
កណ្តាល	៩២,៤	៤,២	២,៣	១,២	៩២,០	៤,៥	២,៣	១,២	៩២,៧	៣,៩	២,២	១,២
កោះកុង	៩១,០	៣,០	៤,៣	១,៧	៩០,៤	៣,៣	៤,៣	២,០	៩១,៧	២,៦	៤,៤	១,៤
ក្រចេះ	៩០,៦	២,៤	៥,៨	១,២	៩០,៧	២,៤	៥,៨	១,១	៩០,៤	២,៣	៥,៩	១,៤

តារាង PT ០៤ ភាគរយអក្ខកម្ម ខ្មែរ និងក្រៅពីភាសាខ្មែរ អាយុ៧ ឆ្នាំឡើង រាជធានី ខេត្ត កម្ពុជា ២០១៩ (ត)

រាជធានី ខេត្ត	ទាំងពីរភេទ				ប្រុស				ស្រី			
	តែខ្មែរ	ខ្មែរ-អង់គ្លេស	ភាសាខ្មែរនិងភាសាផ្សេងទៀតលើកលែងភាសាអង់គ្លេស	ភាសាណាមួយក្រៅពីភាសាខ្មែរ	តែខ្មែរ	ខ្មែរ-អង់គ្លេស	ភាសាខ្មែរនិងភាសាផ្សេងទៀតលើកលែងភាសាអង់គ្លេស	ភាសាណាមួយក្រៅពីភាសាខ្មែរ	តែខ្មែរ	ខ្មែរអង់គ្លេស	ភាសាខ្មែរនិងភាសាផ្សេងទៀតលើកលែងភាសាអង់គ្លេស	ភាសាណាមួយក្រៅពីភាសាខ្មែរ
មណ្ឌលគីរី	៨៩,២	២,០	៦,១	២,៨	៨៩,៥	២,១	៦,០	២,៤	៨៨,៩	១,៨	៦,១	៣,២
ភ្នំពេញ	៨០,៤	១៤,៨	៣,៦	១,២	៧៨,៤	១៦,៦	៣,៧	១,៣	៨២,៣	១៣,១	៣,៤	១,១
ព្រះវិហារ	៩៤,០	២,៩	២,២	០,៩	៩៣,៦	៣,២	២,៤	០,៨	៩៤,៥	២,៥	២,១	០,៩
ព្រៃវែង	៩៧,៣	១,៤	០,៨	០,៥	៩៧,០	១,៦	០,៩	០,៥	៩៧,៥	១,៣	០,៧	០,៥
ពោធិសាត់	៩៥,៧	២,០	១,៦	០,៧	៩៥,៤	២,២	១,៦	០,៧	៩៥,៩	១,៨	១,៥	០,៨
រតនគីរី	៨២,១	២,២	៩,២	៦,៥	៨២,៧	២,៤	៩,៦	៥,៣	៨១,៥	១,៩	៨,៦	៧,៩
សៀមរាប	៨៩,៣	៨,២	១,៦	០,៩	៨៨,៧	៨,៧	១,៧	០,៨	៨៩,៩	៧,៧	១,៥	០,៩
ព្រះសីហនុ	៦៥,៥	៣,៤	២,៣	២៨,៨	៦៣,២	៣,៧	២,៣	៣០,៧	៦៨,០	៣,០	២,២	២៦,៧
ស្ទឹងត្រែង	៩២,៦	១,៤	៤,២	១,៨	៩២,៥	១,៦	៤,៤	១,៥	៩២,៧	១,២	៣,៩	២,២
ស្វាយរៀង	៩៥,៨	២,៦	១,២	០,៣	៩៥,៣	៣,០	១,៤	០,៣	៩៦,៣	២,៣	១,១	០,៣
តាកែវ	៩៤,៥	៣,៨	១,៣	០,៣	៩៤,២	៤,១	១,៥	០,៣	៩៤,៩	៣,៦	១,២	០,៤
ឧត្តរមានជ័យ	៩៤,៣	៣,១	២,០	០,៦	៩៣,៨	៣,៤	២,២	០,៧	៩៤,៩	២,៧	១,៨	០,៦
កែប	៨៧,៩	៨,០	៣,០	១,១	៨៧,២	៨,៥	៣,០	១,២	៨៨,៦	៧,៥	២,៩	១,០
ប៉ៃលិន	៩១,១	៤,៥	៣,៧	០,៧	៩០,៥	៤,៨	៤,០	០,៧	៩១,៦	៤,២	៣,៤	០,៧
ត្បូងឃ្មុំ	៨៩,៨	១,៧	៦,១	២,៤	៨៩,៩	១,៨	៦,៣	២,០	៨៩,៧	១,៦	៥,៩	២,៨

តារាង PT ០៥ ភាគរយអក្ខរភាពអាយុ១៥ ឆ្នាំឡើង ភាសាណាមួយ តាមភេទ រាជធានី ខេត្ត កម្ពុជា ២០១៩

រាជធានី ខេត្ត	ចំនួនអក្ខរកោត			ភាគរយអក្ខរកោត		
	សរុប	ប្រុស	ស្រី	សរុប	ប្រុស	ស្រី
សរុប	**៩.៦៣១.២៥១**	**៤.៧៥៤.៣៣០**	**៤.៨៧៦.៩២១**	**៨៧,៧**	**៩០,៩**	**៨៤,៨**
ទីប្រជុំជន	**៤.២៥៥.៧៦០**	**២.០៨៥.២៣៣**	**២.១៧០.៥២៧**	**៩៣,៣**	**៩៥,៣**	**៩១,៤**
ជនបទ	**៥.៣៧៥.៤៩១**	**២.៦៦៩.០៩៧**	**២.៧០៦.៣៩៤**	**៨៣,៨**	**៨៧,៨**	**៨០,២**
បន្ទាយមានជ័យ	៥២៧.៥៣៩	២៦៧.៦២៨	២៥៩.៩១១	៨៦,៧	៩០,០	៨៣,៥
បាត់ដំបង	៥៨០.៥៧៥	២៩២.១៦២	២៨៨.៤១៣	៨៥,១	៨៩,០	៨១,៥
កំពង់ចាម	៥៥៤.៤៤៤	២៦៧.០៣៧	២៨៧.៤០៧	៨៨,៦	៩១,៨	៨៥,៨
កំពង់ឆ្នាំង	៣១៩.៦២៧	១៥៣.៦៣២	១៦៥.៩៩៥	៨៨,៣	៩១,៤	៨៥,៦
កំពង់ស្ពឺ	៥៥៧.៩២៩	២៧៣.៥១៤	២៨៤.៤១៥	៨៩,៣	៩២,៦	៨៦,៤
កំពង់ធំ	៣៦៦.៧២៩	១៨១.៣៣៩	១៨៥.៣៩០	៧៩,៨	៨៣,៤	៧៦,៥
កំពត	៣៧១.៤១៤	១៨២.៨៩១	១៨៨.៥២៣	៨៨,០	៩១,៧	៨៤,៦
កណ្តាល	៨០៥.៩៦៥	៣៩០.៥០៤	៤១៥.៤៦១	៩២,៥	៩៤,៧	៩០,៥
កោះកុង	៧៤.១៣២	៣៩.០៥២	៣៥.០៨០	៨៣,៤	៨៧,៦	៧៩,២
ក្រចេះ	២០៥.៧៣២	១០៤.៧៤៩	១០០.៩៨៣	៨២,៧	៨៥,៧	៧៩,៨
មណ្ឌលគីរី	៤៤.២៩១	២៤.១២៤	២០.១៦៧	៧៣,៩	៧៨,៧	៦៨,៩
ភ្នំពេញ	១.៧០២.៨៤៥	៨២២.៨៧៥	៨៧៩.៩៧០	៩៦,០	៩៧,៣	៩៤,៩
ព្រះវិហារ	១៣២.៩៥២	៦៩.៦៧២	៦៣.២៨០	៧៨,៥	៨២,៤	៧៤,៥
ព្រៃវែង	៦៤១.៤៣៦	៣០២.៦០៨	៣៣៨.៨២៨	៨៩,៦	៩៣,៧	៨៦,៣
ពោធិសាត់	២៤៣.៦៦៨	១២០.០២៣	១២៣.៦៤៥	៨៦,៨	៩០,៥	៨៣,៤
រតនគីរី	១០០.៤២៦	៥៤.៥៤៥	៤៥.៨៨១	៧១,០	៧៦,៦	៦៥,៣
សៀមរាប	៥៤២.០១៩	២៧៣.៩៤៨	២៦៨.០៧១	៧៩,០	៨៣,១	៧៥,៣
ព្រះសីហនុ	២១៥.០៣៦	១១៥.៨៥៣	៩៩.១៨៣	៨៩,៧	៩២,៥	៨៦,៧
ស្ទឹងត្រែង	៨១.៤៨៩	៤៤.០០៩	៣៧.៤៨០	៧៤,៣	៧៨,៧	៦៩,៦
ស្វាយរៀង	៣៣២.៥៨៩	១៦០.៨៦៤	១៧១.៧២៥	៩០,០	៩៤,៦	៨៦,២
តាកែវ	៥៧៩.៦៨៤	២៨១.១៥៦	២៩៨.៥២៨	៨៩,៥	៩៣,៣	៨៦,២
ឧត្តរមានជ័យ	១៤៥.៥២៧	៧៧.៦៩៩	៦៧.៨២៨	៧៩,៦	៨៤,៨	៧៤,៣
កែប	២៦.០៧៦	១៣.២៣២	១២.៨៤៤	៨៦,៧	៩០,៥	៨៣,២
ប៉ៃលិន	៤៤.៣៤០	២៣.៣៥០	២០.៩៩០	៨៦,៥	៩០,៥	៨២,៤
ត្បូងឃ្មុំ	៤៣៤.៧៨៧	២១៧.៨៦៤	២១៦.៩២៣	៨១,៩	៨៦,៤	៧៧,៩

តារាង PT ០៦ កម្រិតសិក្សាអប់រំប្រជាជនអាយុ ១៥ ឆ្នាំឡើង តាមក្រុមអាយុ ភេទ រាជធានី ខេត្ត កម្ពុជា ឆ្នាំ ២០១៩

រាជធានី ខេត្ត	ភេទ	កម្រិតសិក្សាអប់រំ					
		គ្មាន	មិនបានបញ្ចប់បឋមសិក្សា	បញ្ចប់បឋមសិក្សា	មធ្យមសិក្សាបឋមភូមិ	មធ្យមសិក្សាបឋមភូមិ/សញ្ញប័ត្រ	ក្រោយមធ្យមសិក្សា
សរុប	ទាំងពីរភេទ	០,១	៣៥,២	៣១,១	២៦,៧	៣,៥	៣,៥
	ប្រុស	០,១	៣១,៣	៣១,៥	២៨,៩	៣,៩	៤,៣
	ស្រី	០,១	៣៨,៩	៣០,៧	២៤,៥	៣,១	២,៧
ទីប្រជុំជន	ទាំងពីរភេទ	០,០	២៥,៩	២៩,១	៣២,៦	៥,៧	៦,៧
	ប្រុស	០,០	២១,៩	២៨,៤	៣៥,២	៦,៣	៨,២
	ស្រី	០,០	២៩,៨	២៩,៩	៣០,១	៥,០	៥,២
ជនបទ	ទាំងពីរភេទ	០,១	៤២,៥	៣២,៧	២១,៩	១,៨	១,០
	ប្រុស	០,១	៣៨,៧	៣៤,០	២៣,៩	២,០	១,២
	ស្រី	០,១	៤៦,៣	៣១,៤	១៩,៩	១,៦	០,៧
បន្ទាយមានជ័យ	ទាំងពីរភេទ	០,១	៤០,៤	៣២,២	២៣,៩	១,៩	១,៦
	ប្រុស	០,១	៣៧,៣	៣៣,៣	២៥,៤	២,០	១,៩
	ស្រី	០,១	៤៣,៥	៣១,១	២២,៣	១,៧	១,៣
បាត់ដំបង	ទាំងពីរភេទ	០,០	៣៦,៨	៣២,៧	២៥,៦	២,៨	២,០
	ប្រុស	០,០	៣៤,១	៣៣,៧	២៧,០	២,៩	២,៣
	ស្រី	០,០	៣៩,៦	៣១,៧	២៤,២	២,៨	១,៧
កំពង់ចាម	ទាំងពីរភេទ	០,១	៤០,៥	៣២,៦	២៣,៣	២,០	១,៦
	ប្រុស	០,១	៣៧,០	៣៣,៨	២៥,១	២,១	១,៩
	ស្រី	០,១	៤៣,៨	៣១,៥	២១,៥	១,៨	១,៣
កំពង់ឆ្នាំង	ទាំងពីរភេទ	០,០	៤១,២	៣១,២	២៣,២	២,៥	១,៨
	ប្រុស	០,១	៣៧,២	៣២,២	២៥,៤	២,៩	២,៣
	ស្រី	០,០	៤៤,៩	៣០,៣	២១,១	២,២	១,៤
កំពង់ស្ពឺ	ទាំងពីរភេទ	០,០	៣៥,៩	៣៧,៣	២៣,៤	២,០	១,៤
	ប្រុស	០,០	៣១,៤	៣៧,៧	២៦,៦	២,៥	១,៨
	ស្រី	០,០	៤០,៣	៣៦,៩	២០,៣	១,៥	១,០
កំពង់ធំ	ទាំងពីរភេទ	០,១	៤៤,០	៣០,៩	២០,៨	២,២	១,៩
	ប្រុស	០,២	៤១,៦	៣១,៨	២១,៨	២,៤	២,៣
	ស្រី	០,១	៤៦,៤	៣០,០	១៩,៨	២,១	១,៥
កំពត	ទាំងពីរភេទ	០,១	៣៣,៥	៣៤,១	២៧,៨	២,៦	១,៨
	ប្រុស	០,១	២៩,៤	៣៥,០	៣០,២	២,៩	២,៣
	ស្រី	០,១	៣៧,៥	៣៣,២	២៥,៥	២,៤	១,៤
កណ្តាល	ទាំងពីរភេទ	០,១	៣២,៤	៣៤,១	២៨,៦	២,៥	២,៣
	ប្រុស	០,១	២៧,៩	៣៤,៦	៣១,៨	២,៨	២,៨
	ស្រី	០,១	៣៦,៧	៣៣,៧	២៥,៧	២,១	១,៨
កោះកុង	ទាំងពីរភេទ	០,០	៣៧,៧	៣១,៨	២៤,៦	៣,១	២,៨
	ប្រុស	០,១	៣៤,២	៣១,៨	២៦,៩	៣,៦	៣,៥
	ស្រី	០,០	៤១,៦	៣១,៧	២២,១	២,៦	២,០

តារាង PT ០៦ កម្រិតសិក្សាអប់រំប្រជាជនអាយុ ១៥ ឆ្នាំឡើង តាមក្រុមអាយុ ភេទ រាជធានី ខេត្ត កម្ពុជា ឆ្នាំ ២០១៩ (ត)

រាជធានី ខេត្ត	ភេទ	កម្រិតសិក្សាអប់រំ					
		គ្មាន	មិនបានបញ្ចប់បឋមសិក្សា	បញ្ចប់បឋមសិក្សា	មធ្យមសិក្សាបឋមភូមិ	មធ្យមសិក្សាបឋមភូមិ/សញ្ញប័ត្រ	ក្រោយមធ្យមសិក្សា
ក្រចេះ	ទាំងពីរភេទ	០,១	៤៦,៤	៣០,១	១៩,៦	២,៣	១,៥
	ប្រុស	០,១	៤៤,០	៣១,០	២០,៨	២,៤	១,៨
	ស្រី	០,១	៤៩,០	២៩,២	១៨,៣	២,២	១,១
មណ្ឌលគីរី	ទាំងពីរភេទ	០,១	៤០,៩	៣២,៨	២២,០	២,០	២,៣
	ប្រុស	០,១	៣៨,៨	៣២,៩	២៣,២	២,២	២,៨
	ស្រី	០,១	៤៣,៤	៣២,៧	២០,៥	១,៨	១,៦
ភ្នំពេញ	ទាំងពីរភេទ	០,០	១៩,៦	២៥,១	៣៥,៨	៨,៤	១១,០
	ប្រុស	០,០	១៥,៦	២៣,១	៣៨,៣	៩,៦	១៣,៥
	ស្រី	០,០	២៣,៤	២៧,០	៣៣,៦	៧,៤	៨,៦
ព្រះវិហារ	ទាំងពីរភេទ	០,១	៤៥,១	២៩,០	២១,៨	២,៤	១,៧
	ប្រុស	០,១	៤៣,៣	២៩,៤	២២,៦	២,៦	២,១
	ស្រី	០,១	៤៧,១	២៨,៦	២០,៩	២,២	១,១
ព្រៃវែង	ទាំងពីរភេទ	០,០	៤៥,១	៣២,២	២០,១	១,៤	១,១
	ប្រុស	០,០	៣៨,០	៣៥,២	២៣,៦	១,៧	១,៥
	ស្រី	០,០	៥១,៥	២៩,៦	១៧,០	១,១	០,៨
ពោធិសាត់	ទាំងពីរភេទ	០,១	៤១,៤	៣១,៣	២៤,៦	១,៤	១,២
	ប្រុស	០,១	៣៧,១	៣២,៩	២៦,៩	១,៦	១,៥
	ស្រី	០,១	៤៥,៧	២៩,៨	២២,៣	១,៣	០,៩
រតនគីរី	ទាំងពីរភេទ	០,១	៤៤,៥	២៩,៩	២១,៦	២,២	១,៧
	ប្រុស	០,១	៤២,៥	៣០,១	២២,៨	២,៣	២,១
	ស្រី	០,១	៤៦,៩	២៩,៦	២០,១	២,០	១,២
សៀមរាប	ទាំងពីរភេទ	០,១	៣៨,៧	២៨,៧	២៦,២	៣,៨	២,៦
	ប្រុស	០,១	៣៧,០	២៩,១	២៧,១	៣,៨	៣,០
	ស្រី	០,១	៤០,៦	២៨,៣	២៥,៣	៣,៧	២,១
ព្រះសីហនុ	ទាំងពីរភេទ	០,០	២៧,៣	២៦,៤	៣៤,៤	៥,២	៦,៧
	ប្រុស	០,០	២៣,៦	២៥,៨	៣៥,៤	៦,២	៩,០
	ស្រី	០,០	៣១,៨	២៧,០	៣៣,២	៤,១	៣,៩
ស្ទឹងត្រែង	ទាំងពីរភេទ	០,១	៤២,២	២៨,៧	២២,១	៤,៨	២,២
	ប្រុស	០,០	៣៩,៣	២៨,៧	២៤,១	៥,១	២,៧
	ស្រី	០,១	៤៥,៦	២៨,៦	១៩,៧	៤,៣	១,៧
ស្វាយរៀង	ទាំងពីរភេទ	០,១	៣៣,៧	៣៤,៦	២៧,២	២,៧	១,៧
	ប្រុស	០,១	២៦,៧	៣៦,១	៣១,៧	៣,២	២,៣
	ស្រី	០,១	៤០,៤	៣៣,២	២៣,០	២,២	១,២
តាកែវ	ទាំងពីរភេទ	០,១	២៩,៨	៣៤,៧	៣០,៣	៣,២	២,០
	ប្រុស	០,១	២៥,២	៣៤,៩	៣៣,៥	៣,៨	២,៦
	ស្រី	០,១	៣៤,២	៣៤,៥	២៧,២	២,៦	១,៤

តារាង PT ០៦ កម្រិតសិក្សាអប់រំប្រជាជនអាយុ ១៥ ឆ្នាំឡើង តាមក្រុមអាយុ ភេទ រាជធានី ខេត្ត កម្ពុជា ឆ្នាំ ២០១៩ (ត)

រាជធានី ខេត្ត	ភេទ	កម្រិតសិក្សាអប់រំ					
		គ្មាន	មិនបានបញ្ចប់បឋមសិក្សា	បញ្ចប់បឋមសិក្សា	មធ្យមសិក្សាបឋមភូមិ	មធ្យមសិក្សាបឋមភូមិ/សញ្ញប័ត្រ	ក្រោយមធ្យមសិក្សា
ឧត្តរមានជ័យ	ទាំងពីរភេទ	០,០	៤២,០	៣១,៧	២២,៩	២,២	១,១
	ប្រុស	០,០	៣៨,៩	៣២,៣	២៤,៧	២,៦	១,៤
	ស្រី	០,១	៤៥,៦	៣១,០	២០,៩	១,៨	០,៧
កែប	ទាំងពីរភេទ	០,១	៣៦,៥	២៩,៦	២២,១	៧,៤	៤,៣
	ប្រុស	០,០	៣៣,៩	៣០,៤	២២,៦	៧,៧	៥,៣
	ស្រី	០,១	៣៩,៣	២៨,៨	២១,៦	៧,១	៣,១
ប៉ៃលិន	ទាំងពីរភេទ	០,០	៣៤,២	៣៣,០	២៦,៦	២,៨	៣,៣
	ប្រុស	០,០	៣០,៧	៣៣,៨	២៨,៣	៣,០	៤,២
	ស្រី	០,០	៣៨,១	៣២,២	២៤,៨	២,៦	២,៣
ត្បូងឃ្មុំ	ទាំងពីរភេទ	០,០	៤៩,២	៣០,៥	១៧,៩	១,៣	១,០
	ប្រុស	០,០	៤៥,៨	៣២,១	១៩,៥	១,៣	១,២
	ស្រី	០,០	៥២,៨	២៨,៩	១៦,៣	១,២	០,៧

តារាង PT ០៧ អត្រាចូលរៀនសាលា ឬគ្រឹះស្ថានអប់រំណាមួយអាយុ ៦ ឆ្នាំឡើង តាមភេទ អាយុ រាជធានី ខេត្ត កម្ពុជា ឆ្នាំ ២០១៩

រាជធានី ខេត្ត	ភេទ	បច្ចុប្បន្នកំពុងរៀនក្នុងគ្រឹះស្ថានណាមួយ				
		៦-១១	១២-១៤	១៥-១៧	១៨-២៤	២៥+
សរុប	ទាំងពីរភេទ	៩០,៦	៩១,៦	៦៧,៦	២០,៧	០,៧
	ប្រុស	៩០,១	៩០,៤	៦៦,២	២២,១	០,៨
	ស្រី	៩១,១	៩២,៨	៦៩,១	១៩,៣	០,៦
ទីប្រជុំជន	ទាំងពីរភេទ	៩១,៥	៩២,១	៦៩,១	២៥,៣	១,០
	ប្រុស	៩១,១	៩១,៤	៦៨,៨	២៧,១	១,២
	ស្រី	៩១,៨	៩២,៩	៦៩,៥	២៣,៦	០,៨
ជនបទ	ទាំងពីរភេទ	៩០,២	៩១,៤	៦៦,៧	១៧,០	០,៥
	ប្រុស	៨៩,៦	៨៩,៩	៦៤,៨	១៨,២	០,៦
	ស្រី	៩០,៧	៩២,៨	៦៨,៨	១៥,៨	០,៤
បន្ទាយមានជ័យ	ទាំងពីរភេទ	៨៩,៤	៨៧,៨	៥៨,៣	១៥,០	០,៧
	ប្រុស	៨៩,២	៨៦,២	៥៦,៩	១៥,៤	០,៨
	ស្រី	៨៩,៧	៨៩,៦	៥៩,៩	១៤,៧	០,៦
បាត់ដំបង	ទាំងពីរភេទ	៩០,៣	៩២,៤	៦៦,៣	១៨,៧	០,៥
	ប្រុស	៨៩,៧	៩១,២	៦៤,៥	១៨,៤	០,៦
	ស្រី	៩០,៩	៩៣,៥	៦៨,២	១៨,៩	០,៤
កំពង់ចាម	ទាំងពីរភេទ	៩៣,៥	៩៣,៦	៧៣,៩	២១,៤	០,៥
	ប្រុស	៩៣,០	៩២,៤	៧០,៨	២២,៤	០,៦
	ស្រី	៩៤,០	៩៤,៩	៧៧,២	២០,៤	០,៤
កំពង់ឆ្នាំង	ទាំងពីរភេទ	៩០,២	៩២,៩	៧១,៩	១៨,៨	០,៤
	ប្រុស	៨៩,៨	៩១,១	៦៧,៩	២០,២	០,៥
	ស្រី	៩០,៥	៩៤,៨	៧៦,២	១៧,៥	០,៣
កំពង់ស្ពឺ	ទាំងពីរភេទ	៩០,៥	៩១,៧	៦២,២	១៣,៧	០,៥
	ប្រុស	៨៩,៨	៩០,៣	៦២,២	១៥,៨	០,៦
	ស្រី	៩១,២	៩៣,១	៦២,២	១១,៧	០,៤
កំពង់ធំ	ទាំងពីរភេទ	៨៨,៤	៨៩,៥	៦៦,៤	១៨,៥	០,៧
	ប្រុស	៨៧,៧	៨៧,១	៦២,៩	១៩,១	០,៨
	ស្រី	៨៩,២	៩២,០	៧០,២	១៨,០	០,៦
កំពត	ទាំងពីរភេទ	៩១,៣	៩៣,០	៧២,២	២២,១	០,៥
	ប្រុស	៩០,៨	៩២,២	៧០,៧	២៣,៦	០,៧
	ស្រី	៩១,៨	៩៣,៨	៧៣,៧	២០,៧	០,៥
កណ្តាល	ទាំងពីរភេទ	៩១,៤	៩២,៥	៦៧,៦	១៨,៦	០,៦
	ប្រុស	៩១,១	៩១,៤	៦៥,៩	១៩,៧	០,៧
	ស្រី	៩១,៨	៩៣,៦	៦៩,៤	១៧,៥	០,៥
កោះកុង	ទាំងពីរភេទ	៩០,៨	៩៤,៥	៦៩,៤	១៦,៥	០,៤
	ប្រុស	៩០,៥	៩៣,៦	៦៨,៣	១៨,០	០,៥
	ស្រី	៩១,១	៩៥,៤	៧០,៦	១៥,១	០,៣
ក្រចេះ	ទាំងពីរភេទ	៩០,៤	៨៩,៣	៥៨,២	១២,៣	០,៣
	ប្រុស	៨៩,៦	៨៨,០	៥៦,៥	១២,៨	០,៣
	ស្រី	៩១,២	៩០,៧	៦០,០	១១,៨	០,៣

តារាង PT ០៧ អត្រាចូលរៀនសាលា ឬគ្រឹះស្ថានអប់រំណាមួយអាយុ ៦ ឆ្នាំឡើង តាមភេទ អាយុ រាជធានី ខេត្ត កម្ពុជា ឆ្នាំ ២០១៩ (ត)

រាជធានី ខេត្ត	ភេទ	បច្ចុប្បន្នកំពុងរៀនក្នុងគ្រឹះស្ថានណាមួយ				
		៦-១១	១២-១៤	១៥-១៧	១៨-២៤	២៥+
មណ្ឌលគីរី	ទាំងពីរភេទ	៧៧,៧	៨០,៤	៥០,៦	១២,៣	០,៨
	ប្រុស	៧៧,០	៧៩,៨	៥០,៨	១៣,៦	០,៨
	ស្រី	៧៨,៤	៨០,៩	៥០,៥	១១,០	០,៧
ភ្នំពេញ	ទាំងពីរភេទ	៩១,៦	៩២,២	៧១,៨	៣១,២	១,៦
	ប្រុស	៩១,៥	៩២,៤	៧៣,៤	៣៤,៤	២,០
	ស្រី	៩១,៨	៩២,១	៧០,៣	២៨,៤	១,៣
ព្រះវិហារ	ទាំងពីរភេទ	៨២,២	៨៤,៣	៥៥,៤	១២,១	០,៨
	ប្រុស	៨១,៣	៨២,០	៥២,៦	១៣,១	០,៩
	ស្រី	៨៣,២	៨៦,៧	៥៨,២	១១,០	០,៧
ព្រៃវែង	ទាំងពីរភេទ	៩៤,៧	៩៥,៤	៧៧,០	២២,០	០,៣
	ប្រុស	៩៤,៥	៩៤,៣	៧៥,០	២៤,៣	០,៣
	ស្រី	៩៤,៩	៩៦,៥	៧៩,១	១៩,៨	០,២
ពោធិសាត់	ទាំងពីរភេទ	៩០,៩	៩២,៨	៧០,៤	១៨,១	០,៤
	ប្រុស	៩០,៤	៩១,៥	៦៨,៦	១៩,៥	០,៤
	ស្រី	៩១,៣	៩៤,២	៧២,៤	១៦,៧	០,៣
រតនគីរី	ទាំងពីរភេទ	៧៨,២	៨៥,៦	៦១,៥	១៥,៣	០,៤
	ប្រុស	៧៦,៨	៨៤,៥	៦៣,១	១៨,២	០,៥
	ស្រី	៧៩,៨	៨៦,៨	៥៩,៨	១២,៥	០,៣
សៀមរាប	ទាំងពីរភេទ	៨៨,៣	៨៩,៣	៦៤,១	១៨,៧	០,៧
	ប្រុស	៨៧,៦	៨៧,២	៦០,២	១៨,៧	០,៨
	ស្រី	៨៩,០	៩១,៤	៦៨,១	១៨,៦	០,៦
ព្រះសីហនុ	ទាំងពីរភេទ	៨៩,៦	៩១,៨	៦៦,៤	៣២,២	០,៤
	ប្រុស	៨៩,២	៩១,៥	៦៦,៨	៣២,៨	០,៥
	ស្រី	៩០,១	៩២,២	៦៦,០	៣១,៧	០,៤
ស្ទឹងត្រែង	ទាំងពីរភេទ	៨១,៧	៨៦,០	៥៤,២	១២,១	០,៥
	ប្រុស	៨១,៤	៨៤,៦	៥៤,៥	១២,៤	០,៦
	ស្រី	៨២,០	៨៧,៣	៥៣,៩	១១,៨	០,៥
ស្វាយរៀង	ទាំងពីរភេទ	៩៣,០	៩៣,៧	៧៣,៤	១៨,៩	០,៥
	ប្រុស	៩២,៧	៩២,៨	៧២,៨	២១,៤	០,៦
	ស្រី	៩៣,៣	៩៤,៧	៧៤,០	១៦,៦	០,៤
តាកែវ	ទាំងពីរភេទ	៩២,៦	៩៤,២	៧៥,៤	២៣,៧	០,៧
	ប្រុស	៩២,២	៩៣,២	៧៤,២	២៦,៣	០,៩
	ស្រី	៩៣,០	៩៥,២	៧៦,៧	២១,២	០,៥
ឧត្តរមានជ័យ	ទាំងពីរភេទ	៩១,១	៩០,៨	៥៨,៥	១២,៦	០,៣
	ប្រុស	៩០,៣	៨៩,៦	៥៨,៧	១៣,៥	០,៤
	ស្រី	៩២,១	៩២,០	៥៨,៤	១១,៦	០,៣
កែប	ទាំងពីរភេទ	៨៩,៦	៨៩,៦	៦៨,០	២២,៤	០,៧
	ប្រុស	៨៨,៧	៨៧,៣	៦៥,២	២២,៧	០,៩
	ស្រី	៩០,៦	៩២,១	៧១,១	២២,០	០,៦

តារាង PT ០៧ អត្រាចូលរៀនសាលា ឬគ្រឹះស្ថានអប់រំណាមួយអាយុ ៦ ឆ្នាំឡើង តាមភេទ អាយុ រាជធានី ខេត្ត កម្ពុជា ឆ្នាំ ២០១៩ (ត)

រាជធានី ខេត្ត	ភេទ	បច្ចុប្បន្នកំពុងរៀនក្នុងគ្រឹះស្ថានណាមួយ				
		៦-១១	១២-១៤	១៥-១៧	១៨-២៤	២៥+
ប៉ៃលិន	ទាំងពីរភេទ	៩២,៣	៩១,៧	៦១,៦	១៥,០	០,៤
	ប្រុស	៩២,១	៩០,៦	៦០,៦	១៦,៥	០,៥
	ស្រី	៩២,៥	៩៣,០	៦២,៨	១៣,៥	០,៣
តូងឃ្មុំ	ទាំងពីរភេទ	៩១,៨	៩០,៧	៦១,៩	១៥,៤	០,៤
	ប្រុស	៩១,១	៨៩,៧	៦០,៧	១៦,៧	០,៥
	ស្រី	៩២,៥	៩១,៦	៦៣,២	១៤,២	០,៣

តារាង PT ០៨ ស្ថានភាពសកម្មភាពសេដ្ឋកិច្ចអាយុ ១៥ ឆ្នាំឡើង តាមភេទ រាជធានី ខេត្តកម្ពុជា ២០១៩

រាជធានី ខេត្ត	ទាំងពីរភេទ			ប្រុស			ស្រី		
	មានការងារធ្វើ	គ្មានការងារធ្វើ	អសកម្មជនសេដ្ឋកិច្ច	មានការងារធ្វើ	គ្មានការងារធ្វើ	អសកម្មជនសេដ្ឋកិច្ច	មានការងារធ្វើ	គ្មានការងារធ្វើ	អសកម្មជនសេដ្ឋកិច្ច
សរុប	**៧៨,០**	**១,១**	**២០,៩**	**៨៣,៤**	**១,០**	**១៥,៦**	**៧៣,២**	**១,១**	**២៥,៧**
ទីប្រជុំជន	**៧៣,៣**	**១,៣**	**២៥,៣**	**៨០,៥**	**១,៣**	**១៨,២**	**៦៦,៧**	**១,៤**	**៣១,៩**
ជនបទ	**៨១,៣**	**០,៩**	**១៧,៨**	**៨៥,៤**	**០,៨**	**១៣,៧**	**៧៧,៧**	**០,៩**	**២១,៤**
បន្ទាយមានជ័យ	៧៥,៩	១,៦	២២,៤	៨៣,៨	១,៧	១៤,៤	៦៨,៤	១,៥	៣០,១
បាត់ដំបង	៧៣,៩	២,០	២៤,០	៨១,៨	១,៨	១៦,៤	៦៦,៦	២,២	៣១,២
កំពង់ចាម	៧៧,៩	០,៧	២១,៤	៨២,៩	០,៧	១៦,៤	៧៣,៥	០,៨	២៥,៧
កំពង់ឆ្នាំង	៨១,៤	១,១	១៧,៥	៨៤,៦	១,២	១៤,១	៧៨,៦	១,១	២០,៣
កំពង់ស្ពឺ	៨៤,៧	០,៥	១៤,៨	៨៦,២	០,៥	១៣,៣	៨៣,៤	០,៥	១៦,១
កំពង់ធំ	៧៩,៦	០,៧	១៩,៦	៨៥,០	០,៧	១៤,៣	៧៤,៨	០,៨	២៤,៤
កំពត	៨១,០	១,២	១៧,៨	៨៤,២	១,១	១៤,៧	៧៨,១	១,៣	២០,៦
កណ្តាល	៧៨,៤	០,៦	២០,៩	៨៤,៥	០,៦	១៤,៩	៧២,៩	០,៧	២៦,៤
កោះកុង	៧៣,៧	០,៦	២៥,៧	៨៣,៨	០,៦	១៥,៦	៦៣,៦	០,៦	៣៥,៨
ក្រចេះ	៨១,៩	០,៦	១៧,៥	៨៧,៣	០,៥	១២,២	៧៦,៦	០,៧	២២,៦
មណ្ឌលគីរី	៨៣,៩	០,៧	១៥,៤	៨៨,៧	០,៧	១០,៥	៧៨,៩	០,៦	២០,៥
ភ្នំពេញ	៧០,៤	១,០	២៨,៦	៧៨,៧	០,៩	២០,៤	៦២,៨	១,១	៣៦,២
ព្រះវិហារ	៨២,៨	០,៩	១៦,៣	៨៥,៨	០,៩	១៣,៤	៧៩,៨	១,០	១៩,២

តារាង PT ០៨ ស្ថានភាពសកម្មភាពសេដ្ឋកិច្ចអាយុ ១៥ ឆ្នាំឡើង តាមភេទ រាជធានី ខេត្ត កម្ពុជា ២០១៩ (ត)

រាជធានី ខេត្ត	ទាំងពីរភេទ			ប្រុស			ស្រី		
	មានការងារធ្វើ	គ្មានការងារធ្វើ	អសកម្មជនសេដ្ឋកិច្ច	មានការងារធ្វើ	គ្មានការងារធ្វើ	អសកម្មជនសេដ្ឋកិច្ច	មានការងារធ្វើ	គ្មានការងារធ្វើ	អសកម្មជនសេដ្ឋកិច្ច
ព្រៃវែង	៨១,៤	០,៤	១៨,២	៨៤,៣	០,៤	១៥,៣	៧៩,០	០,៤	២០,៦
ពោធិសាត់	៨០,២	១,២	១៨,៦	៨៣,៨	១,០	១៥,១	៧៦,៩	១,៤	២១,៧
រតនគីរី	៨៤,៤	០,៤	១៥,២	៨៦,៦	០,៤	១៣,០	៨២,២	០,៤	១៧,៤
សៀមរាប	៧៦,៩	១,៤	២១,៧	៨៣,២	១,២	១៥,៦	៧១,១	១,៦	២៧,៣
ព្រះសីហនុ	៧២,៣	៥,៤	២២,៣	៨០,០	៤,៧	១៥,៣	៦៣,៩	៦,១	៣០,០
ស្ទឹងត្រែង	៨៣,៨	០,៨	១៥,៤	៨៧,៩	០,៩	១១,១	៧៩,៤	០,៧	១៩,៨
ស្វាយរៀង	៨៣,៧	១,០	១៥,៣	៨៥,៧	០,៩	១៣,៤	៨១,៩	១,១	១៧,០
តាកែវ	៨០,៩	០,៦	១៨,៥	៨៣,៣	០,៦	១៦,១	៧៨,៩	០,៦	២០,៥
ឧត្តរមានជ័យ	៨៦,៥	០,៣	១៣,៣	៨៩,៥	០,២	១០,៣	៨៣,៤	០,៣	១៦,៣
កែប	៧៥,៦	១,៦	២២,៨	៨២,៦	១,៣	១៦,១	៦៩,០	១,៩	២៩,១
ប៉ៃលិន	៧៦,៨	១,៧	២១,៥	៨៥,០	២,០	១៣,០	៦៨,៤	១,៥	៣០,១
ត្បូងឃ្មុំ	៧៨,៧	១,១	២០,២	៨៣,៩	១,៥	១៤,៦	៧៤,០	០,៨	២៥,២

តារាង PT ០៩ អត្រាអ្នកចូលរួមក្នុងកំលាំងពលកម្មអាយុ១៥ ឆ្នាំឡើង តាមភេទ រាជធានី ខេត្ត កម្ពុជា ឆ្នាំ ២០១៩

រាជធានី ខេត្ត	អត្រាអ្នកចូលរួមក្នុងកំលាំងពលកម្ម		
	ទាំងពីរភេទ	ប្រុស	ស្រី
សរុប	**៧៩,១**	**៨៤,៤**	**៧៤,៣**
ទីប្រជុំជន	**៧៤,៧**	**៨១,៨**	**៦៨,១**
ជនបទ	**៨២,២**	**៨៦,៣**	**៧៨,៦**
បន្ទាយមានជ័យ	៧៧,៦	៨៥,៦	៦៩,៩
បាត់ដំបង	៧៦,០	៨៣,៦	៦៨,៨
កំពង់ចាម	៧៨,៦	៨៣,៦	៧៤,៣
កំពង់ឆ្នាំង	៨២,៥	៨៥,៩	៧៩,៧
កំពង់ស្ពឺ	៨៥,២	៨៦,៧	៨៣,៩
កំពង់ធំ	៨០,៤	៨៥,៧	៧៥,៦
កំពត	៨២,២	៨៥,៣	៧៩,៤
កណ្តាល	៧៩,១	៨៥,១	៧៣,៦
កោះកុង	៧៤,៣	៨៤,៤	៦៤,២
ក្រចេះ	៨២,៥	៨៧,៨	៧៧,៤
មណ្ឌលគីរី	៨៤,៦	៨៩,៥	៧៩,៥
ភ្នំពេញ	៧១,៤	៧៩,៦	៦៣,៨
ព្រះវិហារ	៨៣,៧	៨៦,៦	៨០,៨
ព្រៃវែង	៨១,៨	៨៤,៧	៧៩,៤
ពោធិសាត់	៨១,៤	៨៤,៩	៧៨,៣
រតនគីរី	៨៤,៨	៨៧,០	៨២,៦
សៀមរាប	៧៨,៣	៨៤,៤	៧២,៧
ព្រះសីហនុ	៧៧,៧	៨៤,៧	៧០,០
ស្ទឹងត្រែង	៨៤,៦	៨៨,៩	៨០,២
ស្វាយរៀង	៨៤,៧	៨៦,៦	៨៣,០
តាកែវ	៨១,៥	៨៣,៩	៧៩,៥
ឧត្តរមានជ័យ	៨៦,៧	៨៩,៧	៨៣,៧
កែប	៧៧,២	៨៣,៩	៧០,៩
ប៉ៃលិន	៧៨,៥	៨៧,០	៦៩,៩
ត្បូងឃ្មុំ	៧៩,៨	៨៥,៤	៧៤,៨

តារាង PT ១០ អត្រាមានការងារធ្វើអាយុ ១៥ ឆ្នាំឡើង តាមភេទ រាជធានី ខេត្ត កម្ពុជា ឆ្នាំ ២០១៩

រាជធានី ខេត្ត	អត្រាមានការងារធ្វើ		
	ទាំងពីរភេទ	ប្រុស	ស្រី
សរុប	**៩៨,៧**	**៩៨,៨**	**៩៨,៥**
ទីប្រជុំជន	**៩៨,២**	**៩៨,៤**	**៩៧,៩**
ជនបទ	**៩៨,៩**	**៩៩,០**	**៩៨,៩**
បន្ទាយមានជ័យ	៩៧,៩	៩៨,០	៩៧,៨
បាត់ដំបង	៩៧,៣	៩៧,៨	៩៦,៧
កំពង់ចាម	៩៩,១	៩៩,២	៩៩,០
កំពង់ឆ្នាំង	៩៨,៦	៩៨,៥	៩៨,៧
កំពង់ស្ពឺ	៩៩,៤	៩៩,៤	៩៩,៤
កំពង់ធំ	៩៩,១	៩៩,២	៩៩,០
កំពត	៩៨,៥	៩៨,៧	៩៨,៤
កណ្តាល	៩៩,២	៩៩,៣	៩៩,១
កោះកុង	៩៩,២	៩៩,៣	៩៩,១
ក្រចេះ	៩៩,៣	៩៩,៤	៩៩,១
មណ្ឌលគីរី	៩៩,២	៩៩,២	៩៩,២
ភ្នំពេញ	៩៨,៦	៩៨,៩	៩៨,៣
ព្រះវិហារ	៩៨,៩	៩៩,០	៩៨,៨
ព្រៃវែង	៩៩,៥	៩៩,៦	៩៩,៥
ពោធិសាត់	៩៨,៥	៩៨,៨	៩៨,២
រតនគីរី	៩៩,៥	៩៩,៥	៩៩,៦
សៀមរាប	៩៨,២	៩៨,៦	៩៧,៨
ព្រះសីហនុ	៩៣,១	៩៤,៤	៩១,៣
ស្ទឹងត្រែង	៩៩,០	៩៩,០	៩៩,១
ស្វាយរៀង	៩៨,៨	៩៩,០	៩៨,៧
តាកែវ	៩៩,៣	៩៩,៣	៩៩,២
ឧត្តរមានជ័យ	៩៩,៧	៩៩,៧	៩៩,៦
កែប	៩៧,៩	៩៨,៥	៩៧,៣
ប៉ៃលិន	៩៧,៨	៩៧,៧	៩៧,៩
ត្បូងឃ្មុំ	៩៨,៦	៩៨,២	៩៩,០

តារាង PT ១១ អត្រាគ្មាននការងារធ្វើអាយុ ១៥ ឆ្នាំឡើង តាមភេទ រាជធានី ខេត្ត កម្ពុជា ឆ្នាំ ២០១៩

រាជធានី ខេត្ត	អត្រាគ្មាននការងារធ្វើ		
	ទាំងពីរភេទ	ប្រុស	ស្រី
សរុប	**១,៣**	**១,២**	**១,៥**
ទីប្រជុំជន	**១,៨**	**១,៦**	**២,១**
ជនបទ	**១,១**	**១,០**	**១,១**
បន្ទាយមានជ័យ	២,១	២,០	២,២
បាត់ដំបង	២,៧	២,២	៣,៣
កំពង់ចាម	០,៩	០,៨	១,០
កំពង់ឆ្នាំង	១,៤	១,៥	១,៣
កំពង់ស្ពឺ	០,៦	០,៦	០,៦
កំពង់ធំ	០,៩	០,៨	១,០
កំពត	១,៥	១,៣	១,៦
កណ្តាល	០,៨	០,៧	០,៩
កោះកុង	០,៨	០,៧	០,៩
ក្រចេះ	០,៧	០,៦	០,៩
មណ្ឌលគីរី	០,៨	០,៨	០,៨
ភ្នំពេញ	១,៤	១,១	១,៧
ព្រះវិហារ	១,១	១,០	១,២
ព្រៃវែង	០,៥	០,៤	០,៥
ពោធិសាត់	១,៥	១,២	១,៨
រតនគីរី	០,៥	០,៥	០,៤
សៀមរាប	១,៨	១,៤	២,២
ព្រះសីហនុ	៦,៩	៥,៦	៨,៧
ស្ទឹងត្រែង	១,០	១,០	០,៩
ស្វាយរៀង	១,២	១,០	១,៣
តាកែវ	០,៧	០,៧	០,៨
ឧត្តរមានជ័យ	០,៣	០,៣	០,៤
កែប	២,១	១,៥	២,៧
ប៉ៃលិន	២,២	២,៣	២,១
ត្បូងឃ្មុំ	១,៤	១,៨	១,០

តារាង PT ១២ ភាគរយអ្នកមានការងារធ្វើ តាមស្ថានភាពការងារ អាយុ ១៥ ឆ្នាំឡើង រាជធានី ខេត្ត កម្ពុជា ឆ្នាំ២០១៩

រាជធានី ខេត្ត	ស្ថានភាពការងារ					
	សរុប	និយោជក	និយោជិកទទួលប្រាក់ឈ្នួល	ធ្វើការប្រើទុនផ្ទាល់ខ្លួន	ធ្វើការងារអោយគ្រួសារដោយគ្មានប្រាក់ឈ្នួល	ផ្សេងទៀត
សរុប	**១០០**	**០,៦**	**៣១,៥**	**៤២,៧**	**២៥,០**	**០,២**
ទីប្រជុំជន	**១០០**	**០,៨**	**៥៣,១**	**៣៣,៧**	**១២,២**	**០,២**
ជនបទ	**១០០**	**០,៥**	**១៧,៧**	**៤៨,៤**	**៣៣,៣**	**០,២**
បន្ទាយមានជ័យ	១០០	១,៣	២៦,៥	៤៤,៣	២៧,៧	០,២
បាត់ដំបង	១០០	០,៥	២១,៦	៤៩,៣	២៨,២	០,៤
កំពង់ចាម	១០០	០,៦	២៥,៧	៤៤,៣	២៩,៣	០,១
កំពង់ឆ្នាំង	១០០	០,៤	២៦,៧	៤២,៤	៣០,៥	០,១
កំពង់ស្ពឺ	១០០	០,៥	៤៦,៨	៣១,៧	២០,៩	០,១
កំពង់ធំ	១០០	០,៤	១៥,៥	៤៤,១	៣៩,៩	០,១
កំពត	១០០	០,៨	១៧,៩	៥១,០	៣០,១	០,២
កណ្តាល	១០០	០,៦	៤២,២	៣៩,១	១៨,០	០,១
កោះកុង	១០០	០,៤	៣៧,០	៤០,៣	២២,៣	០,១
ក្រចេះ	១០០	០,៣	១៤,៤	៤៣,៧	៤១,៦	០,០
មណ្ឌលគីរី	១០០	០,៣	១៦,៨	៣៧,៩	៤៤,៩	០,០
ភ្នំពេញ	១០០	០,៧	៦៣,៨	២៧,៣	៨,១	០,២
ព្រះវិហារ	១០០	០,៧	១៣,៦	៥៤,៦	៣០,៩	០,២
ព្រៃវែង	១០០	០,២	១២,២	៥០,៩	៣៦,៣	០,៤
ពោធិសាត់	១០០	០,៦	១៣,៣	៦៣,៦	២២,៤	០,១
រតនគីរី	១០០	០,៣	១១,៥	៤៤,០	៤៤,២	០,០
សៀមរាប	១០០	១,១	២៣,៥	៥៧,៧	១៧,៥	០,៣
ព្រះសីហនុ	១០០	០,៧	៤៩,៩	៣៣,៥	១៥,៨	០,១
ស្ទឹងត្រែង	១០០	០,៣	១៨,០	៤៣,៩	៣៧,៧	០,០
ស្វាយរៀង	១០០	០,៧	៣៤,២	៤៣,៨	២១,៣	០,១
តាកែវ	១០០	០,៦	៣១,១	៤៣,៣	២៤,៩	០,១
ឧត្តរមានជ័យ	១០០	០,៣	១៥,១	៣៩,៦	៤៥,១	០,០
កែប	១០០	០,៧	៣៦,៨	៤១,៧	២០,៧	០,១
ប៉ៃលិន	១០០	០,៤	៣៩,៦	៣៦,៧	២៣,៣	០,១
តូ្បងឃ្មុំ	១០០	០,៤	១៨,៥	៤៦,៤	៣៤,៣	០,៤

តារាង PT ១៣ ភាគរយអ្នកមានការងារធ្វើការអាយុ ១៥ ឆ្នាំឡើងបែងចែកតាមផ្នែកនៃការងារ រាជធានី ខេត្ត កម្ពុជា ឆ្នាំ២០១៩

រាជធានី ខេត្ត	វិស័យការងារ							
	ផ្ទៃកិបាល	សហគ្រាសរដ្ឋ	សហគ្រាសឯកជនកម្ពុជា	សហគ្រាសឯកជនបរទេស	ស្ថាប័នមិនយកប្រាក់ឈ្នួល	ផ្នែកគ្រួសារ	ស្ថានទូតស្ថាប័នអន្តរជាតិ	ផ្សេងទៀត
សរុប	**៤,៩**	**០,៥**	**៧៨,៧**	**១២,៨**	**០,៥**	**២,៥**	**០,០**	**០,១**
ទីប្រជុំជន	**៧,៦**	**០,៧**	**៦៦,៤**	**២២,៧**	**០,៦**	**១,៨**	**០,១**	**០,១**
ជនបទ	**៣,២**	**០,៤**	**៨៦,៥**	**៦,៤**	**០,៥**	**២,៩**	**០,០**	**០,១**
បន្ទាយមានជ័យ	៣,៧	០,៦	៧៦,៨	៨,៣	០,៦	៩,៨	០,០	០,១
បាត់ដំបង	៤,៣	០,៣	៨៨,៥	១,៧	០,៤	៤,៧	០,០	០,១
កំពង់ចាម	៣,៤	០,៤	៨១,៦	៩,៧	០,៧	៤,២	០,០	០,០
កំពង់ឆ្នាំង	៤,១	០,២	៧៨,៦	១៦,០	០,៩	០,១	០,០	០,០
កំពង់ស្ពឺ	៣,៣	០,៥	៥៩,១	៣៣,៧	០,៦	២,៧	០,០	០,០
កំពង់ធំ	៣,៧	០,៦	៩១,៨	២,៧	០,៨	០,៣	០,០	០,០
កំពត	៤,២	០,៥	៨២,៦	៥,៧	០,៤	៦,៥	០,០	០,១
កណ្តាល	៤,១	០,៥	៧១,៣	២២,៧	០,៧	០,៧	០,០	០,០
កោះកុង	៧,១	០,៣	៧៥,៥	១៥,៤	០,៥	១,២	០,០	០,០
ក្រចេះ	៤,០	០,៣	៩៣,៤	១,៣	០,៦	០,៣	០,០	០,០
មណ្ឌលគីរី	៦,០	០,៤	៩០,៩	១,៩	០,៣	០,៥	០,០	០,០
ភ្នំពេញ	១០,០	០,៨	៦៥,៤	២២,១	០,៦	១,០	០,១	០,១
ព្រះវិហារ	៧,០	០,៧	៨៨,៩	០,៨	០,៤	២,២	០,០	០,១
ព្រៃវែង	៣,១	០,២	៨៧,២	៤,២	០,២	៤,៨	០,០	០,៣
ពោធិសាត់	៤,៣	០,៤	៨៨,៦	៣,២	០,៤	៣,០	០,០	០,១
រតនគីរី	៤,១	០,៥	៩៤,១	០,៧	០,៣	០,៣	០,០	០,០
សៀមរាប	៤,២	០,៦	៩១,០	១,៦	០,៦	២,០	០,០	០,១
ព្រះសីហនុ	៣,៦	០,៦	៤៨,០	៤៦,២	០,៤	១,២	០,១	០,០
ស្ទឹងត្រែង	៩,២	០,៤	៨៩,២	០,៨	០,៤	០,១	០,០	០,០
ស្វាយរៀង	៤,១	០,៤	៧០,៣	២៣,៥	០,៥	១,០	០,០	០,០
តាកែវ	៣,៨	០,៥	៧៥,៣	១៨,៣	០,៦	១,៤	០,០	០,០
ឧត្តរមានជ័យ	៧,៨	០,៣	៨៩,៨	១,៥	០,៥	០,១	០,០	០,០
កែប	៦,២	០,៨	៨៦,៣	៥,៦	០,៦	០,៤	០,០	០,០
ប៉ៃលិន	៧,១	០,២	៨៤,៥	៦,៦	០,៨	០,៨	០,១	០,០
ត្បូងឃ្មុំ	២,៧	០,៥	៩៤,៥	០,៨	០,៤	១,០	០,០	០,១

តារាង PT ១៤ ការបែងចែកភាគរយនៃអ្នកមានការងារធ្វើអាយុ ១៥ ឆ្នាំឡើង តាមមុខរបរ អាជីព រាជធានី ខេត្ត កម្ពុជា ឆ្នាំ២០១៩

រាជធានី ខេត្ត	ភាគរយនៃអ្នកមានការងារធ្វើ								
	អ្នកគ្រប់គ្រង	វិជ្ជាជីវៈ	អ្នកបច្ចេកទេសនិងសមាគមន៍វិជ្ជាជីវៈ	ស្មៀន	អ្នកធ្វើការងារខាងសៅកម្មនិងលក់ដូរ	អ្នកធ្វើការជំនាញខាងកសិកម្ម ព្រៃឈើ និងនេសាទ	អ្នកធ្វើការខាងសិប្បកម្មនិងការងារជំនាញទាក់ទង	ការបញ្ជាម៉ាស៊ីនរោងចក្រនិងម៉ាស៊ីននិងអ្នកផ្គុំតម្លើង	មុងរបរងាយៗ
សរុប	**០,៩**	**៣,៥**	**១,៤**	**៣,២**	**១២,៤**	**៥២,៩**	**១៦,៤**	**២,៣**	**៦,០**
ទីប្រជុំជន	**១,៥**	**៥,២**	**២,៥**	**៧,២**	**២២,៤**	**២០,៥**	**២៧,៧**	**៤,១**	**៧,៤**
ជនបទ	**០,៥**	**២,៥**	**០,៧**	**០,៧**	**៦,១**	**៧៣,៦**	**៩,៣**	**១,១**	**៥,១**
បន្ទាយមានជ័យ	០,៥	៣,០	១,២	២,១	១០,៥	៥៨,៤	៩,៩	១,៤	១២,៣
បាត់ដំបង	០,៦	៣,៦	១,១	១,៥	១២,២	៦៣,០	៥,៣	១,៦	១០,៥
កំពង់ចាម	០,៥	៣,០	១,១	១,១	៩,៥	៦០,៤	១៥,៣	១,៨	៦,៩
កំពង់ឆ្នាំង	០,៦	៣,២	០,៩	១,២	៨,៦	៦០,៦	២០,៣	១,៦	២,៣
កំពង់ស្ពឺ	០,៥	២,១	១,០	០,៩	៥,៩	៤៤,៥	៣៨,០	២,២	៣,៩
កំពង់ធំ	០,៨	២,៩	១,១	០,៨	៧,៧	៧៣,៦	៦,២	១,៣	៥,២
កំពត	០,៨	៣,២	១,០	១,០	៧,១	៧២,៣	១០,២	១,៣	២,៤
កណ្តាល	០,៧	៣,៥	១,៥	២,១	១៤,១	៣៩,៤	២៩,៣	៣,៤	៥,២
កោះកុង	១,០	៣,៤	១,១	២,៩	១៦,១	៤៣,៦	១៩,៩	៣,៤	៧,៥
ក្រចេះ	០,៥	២,៩	០,៨	១,០	៩,៩	៧៣,១	៤,៦	១,១	៥,៥
មណ្ឌលគីរី	១,០	២,៥	១,០	១,៥	១០,៤	៧១,៨	៣,៧	០,៩	៥,៨
ភ្នំពេញ	១,៩	៦,២	៣,២	១២,៨	២៩,៦	៤,២	២៨,៨	៤,៧	៦,៤
ព្រះវិហារ	០,៧	២,៨	០,៧	១,៥	៧,៩	៧៧,៤	២,៧	០,៦	២,៧

តារាង PT ១៤ ការបែងចែកភាគរយនៃអ្នកមានការងារធ្វើអាយុ ១៥ ឆ្នាំឡើង តាម មុខរបរ អាជីព រាជធានី ខេត្ត កម្ពុជា ឆ្នាំ២០១៩ (ត)

រាជធានី ខេត្ត	ភាគរយនៃអ្នកមានការងារធ្វើ								
	អ្នកគ្រប់គ្រង	វិជ្ជាជីវៈ	អ្នកបច្ចេកទេសនិងសមាគមន៍វិជ្ជាជីវៈ	ស្មៀន	អ្នកធ្វើការងារខាងសេវាកម្មនិងលក់ដូរ	អ្នកធ្វើការជំនាញខាងកសិកម្ម ព្រៃឈើ និងនេសាទ	អ្នកធ្វើការខាងសិប្បកម្ម និងការងារជំនួយទាក់ទង	ការបើបញ្ជាម៉ាស៊ីនរោងចក្រនិងម៉ាស៊ីននិងអ្នកផ្គុំតម្លើង	មុងរបរងាយៗ
ព្រៃវែង	០,៤	២,៧	០,៨	០,៤	៦,២	៧៨,៨	៧,៣	០,៨	២,៦
ពោធិសាត់	០,៧	២,៩	០,៧	១,០	៨,០	៧៤,៦	៧,៦	១,៣	២,៦
រតនគីរី	០,៧	២,២	០,៥	១,០	៩,៦	៧៨,០	២,៧	០,៧	៤,០
សៀមរាប	១,៦	៤,០	១,៤	២,៨	១២,៣	៦០,៩	៦,០	៣,១	៧,៣
ព្រះសីហនុ	១,៧	៣,៨	២,០	៦,១	២១,៤	២៤,៨	២២,៩	៤,៤	១២,០
ស្ទឹងត្រែង	០,៦	២,៨	០,៨	១,៩	៩,៦	៧១,១	៣,៦	០,៩	៤,៣
ស្វាយរៀង	០,៧	២,៨	១,០	៣,០	៦,៥	៥៧,២	២៤,២	១,៦	២,៤
តាកែវ	០,៥	៣,៣	១,៣	១,៣	៦,៨	៥៩,៣	២២,៥	១,៥	៣,១
ឧត្តរមានជ័យ	០,៥	២,៧	០,៧	១,៨	៧,៨	៧៥,២	៣,៤	០,៦	២,៦
កែប	១,៥	៤,២	៣,៦	៤,០	១៥,៨	៤៤,៨	១៣,៧	២,៦	៨,៨
ប៉ៃលិន	១,០	៣,៧	១,៨	៧,៦	១៥,៩	៤២,៧	៦,៩	២,៨	១៦,១
ត្បូងឃ្មុំ	០,៥	២,៣	០,៨	០,៦	៨,៥	៦៩,១	៣,៩	១,៩	១១,៩

តារាង PT ១៥ ការបែងចែកភាគរយនៃអ្នកមានការងារធ្វើអាយុ ១៥ ឆ្នាំឡើង តាមក្រុមវិស័យ រាជធានី ខេត្ត កម្ពុជា ឆ្នាំ២០១៩

រាជធានី ខេត្ត	ភាគរយនៃអ្នកមានការងារធ្វើ										
	កសិកម្ម ព្រៃឈើ និងនេសាទ	រុករករ៉ែ និងថ្ម	ផលិតកម្ម	អគ្គិសនី ឧស្ម័ន ចំហាយទឹក និងការផ្គត់ផ្គង់ម៉ាស៊ីនត្រជាក់	ការផ្គត់ផ្គង់ទឹក លូទឹក ការគ្រប់គ្រងសំរាមនិងសកម្មភាពបង្ការ	សំណង់	ពាណិជ្ជកម្ម លក់ដុំ និងរាយ ជួសជុលរថយន្ត និងទោចក្រយានយន្ត	ដឹកជញ្ជូន និងឃ្លាំង	សកម្មភាពសេវាកម្ម ទីស្នាក់អាស្រ័យ និងម្ហូបអាហារ	ព័ត៌មាន និងគមនាគមន៍	សកម្មភាពហិរញ្ញវត្ថុ និងធានារ៉ាប់រង
សរុប	**៥៤,៧**	**០,១**	**១៣,៣**	**០,២**	**០,១**	**៥,២**	**១០,៧**	**២,៥**	**១,៨**	**០,១**	**០,៧**
ទីប្រជុំជន	**២១,៤**	**០,១**	**២២,៩**	**០,៤**	**០,២**	**៧,៦**	**១៨,៨**	**៤,៥**	**៣,៥**	**០,២**	**១,៤**
ជនបទ	**៧៥,៩**	**០,០**	**៧,២**	**០,១**	**០,០**	**៣,៧**	**៥,៥**	**១,៣**	**០,៦**	**០,១**	**០,៣**
បន្ទាយមានជ័យ	៦០,៧	០,០	៤,៤	០,១	០,១	១២,៨	៩,៧	៣,០	១,០	០,១	០,៥
បាត់ដំបង	៦៦,០	០,០	២,៤	០,១	០,១	៨,១	១០,៧	២,០	១,៩	០,១	០,៧
កំពង់ចាម	៦៤,៤	០,១	១២,៤	០,១	០,១	៤,០	៨,៦	២,០	១,២	០,១	០,៦
កំពង់ឆ្នាំង	៦០,៩	០,០	១៧,១	០,២	០,០	៤,៣	៧,៥	១,៧	០,៩	០,១	០,៥
កំពង់ស្ពឺ	៤៥,២	០,១	៣៤,៨	០,១	០,០	៥,២	៥,៤	២,៤	០,៧	០,១	០,៥
កំពង់ធំ	៧៦,៧	០,១	៤,០	០,១	០,០	៣,០	៦,៨	១,៤	១,១	០,១	០,៦
កំពត	៧២,៧	០,១	៦,៧	០,១	០,១	៤,២	៦,២	១,៤	០,៨	០,១	០,៥
កណ្តាល	៤០,៦	០,៣	២៤,៩	០,៣	០,១	៦,២	១១,៩	៣,០	២,១	០,១	០,៧
កោះកុង	៤៥,៣	០,១	១៥,៨	០,១	០,១	៧,១	១៣,៧	៤,១	១,៨	០,១	០,៥
ក្រចេះ	៧៦,៨	០,១	២,៦	០,១	០,០	១,៩	៨,៨	១,៥	១,២	០,១	០,៤
មណ្ឌលគីរី	៧៦,១	០,០	១,៨	០,១	០,០	១,៣	៨,៥	១,០	១,៩	០,១	០,៥
ភ្នំពេញ	៤,៥	០,១	២៤,២	០,៥	០,៣	៦,១	២៤,៣	៥,៤	៤,៥	០,៣	១,៩
ព្រះវិហារ	៧៨,៩	០,០	១,៦	០,១	០,០	១,៤	៦,៧	០,៧	០,៧	០,១	០,៤

តារាង PT ១៥ ការបែងចែកភាគរយនៃអ្នកមានការងារធ្វើអាយុ ១៥ ឆ្នាំឡើង តាមក្រុមវិស័យ រាជធានី ខេត្ត កម្ពុជា ឆ្នាំ២០១៩ (ត)

រាជធានី ខេត្ត	ភាគរយនៃអ្នកមានការងារធ្វើ										
	កសិកម្ម ព្រៃឈើ និងនេសាទ	រុករករ៉ែ និងថ្ម	ផលិតកម្ម	អគ្គិសនី ឧស្ម័ន ចំហាយទឹក និងការផ្គត់ផ្គង់ម៉ាស៊ីនត្រជាក់	ការផ្គត់ផ្គង់ទឹក លូទឹក ការគ្រប់គ្រងសំរាមនិងសកម្មភាពបង្ការ	សំណង់	ពាណិជ្ជកម្ម លក់ដុំ និងរាយ ជួសជុលរថយន្ត និងទោចក្រយានយន្ត	ដឹកជញ្ជូន និងឃ្លាំង	សកម្មភាពសេវាកម្ម ទីស្នាក់អាស្រ័យ និងម្ហូបអាហារ	ព័ត៌មាន និងគមនាគមន៍	សកម្មភាពហិរញ្ញវត្ថុ និងធានារ៉ាប់រង
ព្រៃវែង	៧៩,២	០,០	៥,២	០,០	០,១	៣,១	៦,១	០,៨	០,១	០,១	០,៥
ពោធិសាត់	៧៥,១	០,០	៥,០	០,១	០,១	៣,៣	៧,៤	១,៣	០,៨	០,១	០,៤
រតនគីរី	៨១,១	០,០	១,៣	០,១	០,០	១,០	៨,៦	០,៦	០,៧	០,០	០,៣
សៀមរាប	៦១,៦	០,០	២,៨	០,៣	០,១	៧,០	១០,០	២,៩	៣,៣	០,១	០,៤
ព្រះសីហនុ	២៧,៦	០,១	១៧,៦	០,៤	០,២	៩,៨	១៨,៣	៥,៤	៣,៧	០,២	០,៩
ស្ទឹងត្រែង	៧៣,៨	០,០	២,២	០,១	០,១	២,០	៧,៩	០,៧	១,៤	០,១	០,៤
ស្វាយរៀង	៥៧,៤	០,០	២១,៩	០,២	០,១	៣,៧	៥,៣	១,៤	០,៩	០,១	០,៦
តាកែវ	៥៩,៦	០,១	២០,១	០,២	០,១	៣,៩	៦,០	១,៦	១,០	០,១	០,៧
ឧត្តរមានជ័យ	៧៦,១	០,០	១,៧	០,១	០,១	២,០	៧,១	០,៩	០,៨	០,១	០,៤
កែប	៥១,០	០,០	៥,៩	០,២	០,១	៨,៤	១១,៧	៣,១	៤,១	០,០	០,៦
ប៉ៃលិន	៥៤,៧	០,១	៣,២	០,៣	០,៣	៥,១	១២,១	២,៦	៣,១	០,១	០,៧
ត្បូងឃ្មុំ	៧៧,៨	០,០	៣,៣	០,១	០,០	១,៩	៧,៩	២,៦	០,៦	០,០	០,៤

តារាង PT ១៥ ការបែងចែកភាគរយនៃអ្នកមានការងារធ្វើអាយុ ១៥ ឆ្នាំឡើង តាមក្រុមវិស័យ រាជធានី ខេត្ត កម្ពុជា ឆ្នាំ២០១៩ (ត)

រាជធានី ខេត្ត	ភាគរយនៃអ្នកមានការងារធ្វើ									
	អចលនទ្រព្យ	សកម្មភាពវិជ្ជាជីវៈ វិទ្យាសាស្ត្រ និងបច្ចេកទេស	សកម្មភាពរដ្ឋបាល និងសេវាកម្មគាំទ្រ	រដ្ឋបាលសាធារណៈ និងការការពារសន្តិសុខសង្គម	ការសិក្សាអប់រំ	សកម្មភាពសុខាភិបាល និងការងារសង្គម	សិល្បៈ ការកំសាន្ត និងការសប្បាយ	សកម្មភាពសេវាកម្មដ៏ទៃទៀត	សកម្មភាពប្រើប្រាស់គ្រួសារជានិយោជក	សកម្មភាពអង្គការ និងអង្គការក្រៅបរទេស
សរុប	**0,5**	**2,2**	**3,0**	**1,8**	**0,6**	**0,7**	**1,7**	**0,0**	**0,0**	**0,0**
ទីប្រជុំជន	**1,1**	**5,1**	**5,4**	**2,3**	**1,0**	**1,4**	**2,7**	**0,0**	**0,0**	**0,0**
ជនបទ	**0,2**	**0,4**	**1,5**	**1,5**	**0,3**	**0,2**	**1,1**	**0,0**	**0,0**	**0,0**
បន្ទាយមានជ័យ	0,4	0,7	1,9	1,5	0,5	1,3	1,3	0,0	0,0	0,0
បាត់ដំបង	0,4	0,8	2,0	2,0	0,6	0,5	1,5	0,0	0,0	0,0
កំពង់ចាម	0,2	0,7	1,4	1,7	0,5	0,3	1,7	0,0	0,0	0,0
កំពង់ឆ្នាំង	0,2	0,6	2,1	1,7	0,4	0,2	1,5	0,0	0,0	0,0
កំពង់ស្ពឺ	0,2	0,6	2,0	1,1	0,3	0,2	1,2	0,0	0,0	0,0
កំពង់ធំ	0,2	0,5	1,6	1,8	0,4	0,2	1,5	0,0	0,0	0,0
កំពត	0,3	0,6	2,0	2,0	0,5	0,3	1,3	0,0	0,0	0,0
កណ្តាល	0,5	1,9	2,4	1,8	0,6	0,6	1,9	0,0	0,0	0,0
កោះកុង	0,3	1,4	4,5	2,1	0,5	0,7	1,8	0,0	0,0	0,0
ក្រចេះ	0,1	0,6	2,0	1,7	0,5	0,2	1,4	0,0	0,0	0,0
មណ្ឌលគីរី	0,2	0,6	4,5	1,5	0,6	0,2	1,2	0,0	0,0	0,0
ភ្នំពេញ	1,6	10,0	7,9	2,3	1,5	1,4	3,3	0,0	0,0	0,0
ព្រះវិហារ	0,1	0,4	5,2	1,8	0,5	0,2	1,0	0,0	0,0	0,1
ព្រៃវែង	0,2	0,3	1,2	2,0	0,3	0,1	0,5	0,0	0,0	0,0

តារាង PT ១៥ ការបែងចែកភាគរយនៃអ្នកមានការងារធ្វើអាយុ ១៥ ឆ្នាំឡើង តាមក្រុមវិស័យ រាជធានី ខេត្ត កម្ពុជា ឆ្នាំ២០១៩ (ត)

រាជធានី ខេត្ត	ភាគរយនៃអ្នកមានការងារធ្វើ									
	អចលនទ្រព្យ	សកម្មភាពវិជ្ជាជីវៈ វិទ្យាសាស្ត្រ និងបច្ចេកទេស	សកម្មភាពរដ្ឋបាល និងសេវាកម្មគាំទ្រ	រដ្ឋបាលសាធារណៈ និងការការពារសន្តិសុខសង្គម	ការសិក្សាអប់រំ	សកម្មភាពសុខាភិបាល និងការងារសង្គម	សិល្បៈ ការកំសាន្ត និងការសប្បាយ	សកម្មភាពសេវាកម្មដ៏ទៃទៀត	សកម្មភាពប្រើប្រាស់គ្រួសារជានិយោជក	សកម្មភាពអង្គការ និងអង្គការក្រៅបរទេស
ពោធិសាត់	០,២	០,៤	២,២	១,៨	០,៤	០,៣	១,៣	០,០	០,០	០,០
រតនគីរី	០,២	០,៦	២,៧	១,២	០,៤	០,១	១,០	០,០	០,០	០,០
សៀមរាប	០,៧	២,៣	២,៤	២,១	០,៥	០,៩	២,៤	០,០	០,០	០,០
ព្រះសីហនុ	០,៧	៤,០	២,៩	១,៨	០,៦	៣,១	២,៥	០,០	០,០	០,០
ស្ទឹងត្រែង	០,១	០,៦	៧,១	១,៩	០,៥	០,២	១,០	០,០	០,០	០,០
ស្វាយរៀង	០,២	១,១	២,០	១,៨	០,៤	១,៩	១,១	០,០	០,០	០,០
តាកែវ	០,៣	០,៧	១,៧	១,៩	០,៥	០,៤	១,៣	០,០	០,០	០,០
ឧត្តរមានជ័យ	០,២	០,៥	៦,០	១,៦	០,៤	១,០	១,០	០,០	០,០	០,០
កែប	០,៧	២,៤	៤,៨	២,៣	០,៧	១,៥	២,៤	០,០	០,០	០,០
ប៉ៃលិន	០,៥	២,២	៤,៩	២,១	០,៦	៥,៣	២,២	០,០	០,០	០,០
ត្បូងឃ្មុំ	០,២	០,៥	១,៣	១,៣	០,៤	០,៣	១,២	០,០	០,០	០,០

តារាង PT ១៦ ភាគរយទេសន្តប្រវេសន្ត៍អាយុ ៥ ឆ្នាំឡើង បែងចែកតាមភេទ រាជធានី ខេត្ត កម្ពុជា២០១៩

រាជធានី ខេត្ត	ភាគរយចំណាកស្រុក		
	ទាំងពីរភេទ	ប្រុស	ស្រី
សរុប	**២១,៥**	**២៣,១**	**១៩,៩**
ទីប្រជុំជន	**៣៥,៣**	**៣៦,៨**	**៣៤,០**
ជនបទ	**១២,៤**	**១៤,២**	**១០,៧**
បន្ទាយមានជ័យ	១៨,២	១៩,៨	១៦,៦
បាត់ដំបង	២១,៨	២២,៤	២១,២
កំពង់ចាម	៩,១	១០,៩	៧,៤
កំពង់ឆ្នាំង	២០,២	២០,៨	១៩,៧
កំពង់ស្ពឺ	១០,០	១២,៧	៧,៥
កំពង់ធំ	៩,៧	១១,៥	៨,០
កំពត	១០,៦	១២,៣	៩,០
កណ្តាល	១៤,១	១៦,៤	១១,៩
កោះកុង	៣៥,១	៣៥,៦	៣៤,៦
ក្រចេះ	២៣,៣	២៥,១	២១,៦
មណ្ឌលគីរី	៣១,៣	៣៣,០	២៩,៦
ភ្នំពេញ	៥៥,១	៥៥,២	៥៤,៩
ព្រះវិហារ	២៥,២	២៧,៤	២២,៩
ព្រៃវែង	៦,៣	៨,៣	៤,៥
ពោធិសាត់	១២,១	១២,៩	១១,២
រតនគីរី	២៣,៧	២៥,៣	២២,១
សៀមរាប	១៥,៨	១៧,៧	១៤,០
ព្រះសីហនុ	៥១,១	៥៣,៤	៤៨,៧
ស្ទឹងត្រែង	២៦,៣	២៩,១	២៣,៥
ស្វាយរៀង	១១,៣	១៣,៥	៩,៤
តាកែវ	៨,៦	១១,១	៦,២
ឧត្តរមានជ័យ	៣៧,៣	៣៨,៧	៣៥,៩
កែប	២២,២	២៤,៥	១៩,៩
ប៉ៃលិន	៥៧,៤	៥៧,២	៥៧,៧
ត្បូងឃ្មុំ	១០,៨	១២,៦	៩,០

តារាង PT ១៧ ភាគរយពិការណាមួយ ក្នុងសកម្មភាពរស់នៅប្រចាំថ្ងៃមានអាយុ៥ ឆ្នាំឡើង តាមភេទ រាជធានី ខេត្ត កម្ពុជា ២០១៩

រាជធានី ខេត្ត	ភាគរយពិការ		
	ទាំងពីរភេទ	ប្រុស	ស្រី
សរុប	**៤,៩**	**៤,២**	**៥,៥**
ទីប្រជុំជន	**៤,៣**	**៣,៧**	**៤,៨**
ជនបទ	**៥,៣**	**៤,៥**	**៦,០**
បន្ទាយមានជ័យ	៥,៦	៥,១	៦,២
បាត់ដំបង	៦,៨	៦,០	៧,៧
កំពង់ចាម	៦,១	៥,២	៧,០
កំពង់ឆ្នាំង	៦,៤	៥,២	៧,៦
កំពង់ស្ពឺ	៤,៥	៣,៨	៥,១
កំពង់ធំ	៥,៣	៤,៦	៥,៩
កំពត	៤,២	៣,៦	៤,៨
កណ្តាល	៤,៨	៤,១	៥,៥
កោះកុង	៤,២	៣,៦	៤,៨
ក្រចេះ	៤,៥	៣,៨	៥,១
មណ្ឌលគីរី	៤,៩	៤,៦	៥,២
ភ្នំពេញ	៣,៥	៣,១	៣,៩
ព្រះវិហារ	៥,៤	៤,៨	៦,០
ព្រៃវែង	៥,៩	៤,៦	៧,០
ពោធិសាត់	៥,៦	៤,៦	៦,៦
រតនគីរី	៣,៦	៣,៣	៣,៩
សៀមរាប	៤,៥	៤,០	៤,៩
ព្រះសីហនុ	៥,៧	៤,៨	៦,៨
ស្ទឹងត្រែង	៤,៥	៤,០	៥,០
ស្វាយរៀង	៤,៦	៣,៩	៥,២
តាកែវ	៤,២	៣,៦	៤,៨
ឧត្តរមានជ័យ	៤,៨	៤,៤	៥,២
កែប	៤,៥	៣,៨	៥,៣
ប៉ៃលិន	៤,៤	៤,០	៤,៨
ត្បូងឃ្មុំ	៤,១	៣,៥	៤,៧

តារាង PT ១៨ ភាគរយនៃគ្រួសារតាមស្ថានភាពលំនៅដ្ឋានគ្រប់គ្រងដោយគ្រួសារ រាជធានី ខេត្ត កម្ពុជា ២០១៩

រាជធានី ខេត្ត	កម្មសិទ្ធ				
	សរុប	ផ្ទះផ្ទាល់ខ្លួន	ជួល	ជួលមិនបាច់បង់ប្រាក់	ផ្សេងទៀត
សរុប	**១០០**	**៩០,៧**	**៦,២**	**២,៨**	**០,៣**
ទីប្រជុំជន	**១០០**	**៨១,៩**	**១៥,៤**	**២,៥**	**០,២**
ជនបទ	**១០០**	**៩៦,០**	**០,៨**	**៣,០**	**០,៣**
បន្ទាយមានជ័យ	១០០	៩១,៧	៣,៥	៤,៥	០,៣
បាត់ដំបង	១០០	៩៣,៣	២,៣	៤,១	០,៣
កំពង់ចាម	១០០	៩៥,០	១,២	៣,៦	០,២
កំពង់ឆ្នាំង	១០០	៩៦,៧	១,២	១,៩	០,២
កំពង់ស្ពឺ	១០០	៩៧,៧	១,១	១,១	០,១
កំពង់ធំ	១០០	៩៥,៩	១,០	២,៨	០,៣
កំពត	១០០	៩៧,៩	១,០	១,០	០,១
កណ្តាល	១០០	៩៣,៩	៣,៤	២,៦	០,១
កោះកុង	១០០	៨៧,៦	៧,៨	៤,២	០,៤
ក្រចេះ	១០០	៩២,៧	២,០	៤,៦	០,៧
មណ្ឌលគីរី	១០០	៨៦,២	៥,១	៧,៧	១,១
ភ្នំពេញ	១០០	៦៦,៩	៣០,៨	២,១	០,២
ព្រះវិហារ	១០០	៩៣,៦	៣,៦	២,៦	០,២
ព្រៃវែង	១០០	៩៧,៦	០,៤	១,៩	០,១
ពោធិសាត់	១០០	៩៥,៨	១,៤	២,៥	០,៣
រតនគីរី	១០០	៨៨,៦	៤,៣	៦,៦	០,៥
សៀមរាប	១០០	៩២,៥	៤,៩	២,៣	០,៣
ព្រះសីហនុ	១០០	៨៣,៣	១១,៦	៤,៧	០,៤
ស្ទឹងត្រែង	១០០	៩២,០	៣,១	៤,៤	០,៥
ស្វាយរៀង	១០០	៩៧,៥	០,៩	១,៤	០,២
តាកែវ	១០០	៩៨,១	០,៧	១,១	០,១
ឧត្តរមានជ័យ	១០០	៩៣,៩	២,៧	៣,២	០,២
កែប	១០០	៩៣,៣	២,៨	៣,៦	០,៣
ប៉ៃលិន	១០០	៧៩,៣	១១,៤	៩,១	០,១
ត្បូងឃ្មុំ	១០០	៩២,៧	១,១	៥,៥	០,៧

តារាង PT ១៩ ការបែងចែកភាគរយគ្រួសារតាមប្រភពបំភ្លឺសំខាន់ៗ រាជធានី ខេត្ត កម្ពុជា ២០១៩

រាជធានី ខេត្ត	ប្រភពបំភ្លឺ							
	សរុប	អគ្គីសនីបណ្តាញ	ម៉ាស៊ីនភ្លើង	អគ្គីសនីបណ្តាញ+ម៉ាស៊ីនភ្លើង	ប្រេងកាត	ឧបករណ៍	អាគុយ	ផ្សេងៗ
សរុប	**១០០**	**៧៩,៦**	**១,៦**	**២,៨**	**០,៦**	**០,៣**	**១៣,៤**	**១,៦**
ទីប្រជុំជន	**១០០**	**៩២,៣**	**២,០**	**២,៦**	**០,៤**	**០,១**	**២,៤**	**០,២**
ជនបទ	**១០០**	**៧២,១**	**១,៣**	**៣,០**	**០,៨**	**០,៤**	**២០,១**	**២,៤**
បន្ទាយមានជ័យ	១០០	៨៨,៥	៣,០	៣,៦	០,៥	០,៣	៣,៩	០,២
បាត់ដំបង	១០០	៧៨,៥	១,៨	៣,៩	០,៦	០,៥	១៣,៩	០,៩
កំពង់ចាម	១០០	៨៦,១	១,១	២,៧	០,៦	០,៣	៨,៨	០,៣
កំពង់ឆ្នាំង	១០០	៧២,២	១,៣	១,៩	០,៨	០,៣	១៦,៤	៧,១
កំពង់ស្ពឺ	១០០	៨៣,៧	១,៣	៣,៦	០,៤	០,២	១០,៥	០,៤
កំពង់ធំ	១០០	៦៤,៨	១,៥	៣,៦	០,៨	០,៤	២៦,១	២,៨
កំពត	១០០	៨១,៣	១,៤	៣,៣	១,២	០,៣	១២,១	០,៣
កណ្តាល	១០០	៩៤,៣	១,៥	២,២	០,៤	០,១	១,៥	០,១
កោះកុង	១០០	៦៩,២	២,៩	៣,៨	២,៧	០,៩	១៩,៨	០,៨
ក្រចេះ	១០០	៤៧,២	១,៦	១,៥	០,៨	០,៧	៤២,៩	៥,៣
មណ្ឌលគីរី	១០០	៥០,២	១,៦	២,០	០,៧	១,៧	៣៨,២	៥,៦
ភ្នំពេញ	១០០	៩៤,៩	២,៣	២,៣	០,៣	០,០	០,១	០,០
ព្រះវិហារ	១០០	៣៩,៥	១,២	៣,៦	០,៦	០,៥	៤៧,៧	៦,៩
ព្រៃវែង	១០០	៨០,២	០,៥	២,៥	០,៥	០,២	១៥,៤	០,៨
ពោធិសាត់	១០០	៧៩,១	០,៩	១,៨	០,៧	០,៤	១៦,២	១,០
រតនគីរី	១០០	៤១,២	១,៣	១,៧	០,៤	០,៦	៥៣,១	១,៨
សៀមរាប	១០០	៧១,៣	១,៨	៣,៤	១,៣	០,៤	២០,០	១,៩
ព្រះសីហនុ	១០០	៨៨,៩	២,៤	៣,២	១,០	០,៤	៣,៨	០,៤
ស្ទឹងត្រែង	១០០	៤១,៣	១,៤	១,០	១,១	០,៦	៤០,៥	១៤,១
ស្វាយរៀង	១០០	៥៨,៩	១,០	៣,៩	០,៦	០,២	២៧,៦	៧,៧
តាកែវ	១០០	៩១,៧	១,២	២,៧	០,៥	០,២	៣,៣	០,៤
ឧត្តរមានជ័យ	១០០	៤៦,៣	២,៤	៤,១	០,៥	០,៥	៤០,៩	៥,៣
កែប	១០០	៧៩,៤	១,៩	៤,៣	០,៩	០,៤	១២,៣	០,៩
ប៉ៃលិន	១០០	៧៣,២	១,៨	២,០	០,៧	០,៩	២០,៣	១,០
ត្បូងឃ្មុំ	១០០	៨៤,៩	១,២	២,១	០,៥	០,៤	១០,៤	០,៥

តារាង PT ២០ ភាគរយគ្រួសារតាមប្រភេទឥន្ធនៈសម្រាប់ចំអិនអាហារ រាជធានី ខេត្ត កម្ពុជាឆ្នាំ ២០១៩

រាជធានី ខេត្ត	ឥន្ធនៈសម្រាប់ចំអិនអាហារ							
	សរុប	អុស	ធ្យូង	ប្រេងកាត	ហ្គាស	អគ្គិសនី	គ្មាន	ផ្សេងៗ
សរុប	**១០០**	**៦០,៩**	**៧,៧**	**០,៣**	**២៧,៧**	**៣,០**	**០,១**	**០,១**
ទីប្រជុំជន	**១០០**	**៣១,០**	**៧,៩**	**០,៤**	**៥៦,២**	**៤,២**	**០,២**	**០,១**
ជនបទ	**១០០**	**៧៨,៨**	**៧,៧**	**០,៣**	**១០,៧**	**២,៣**	**០,១**	**០,១**
បន្ទាយមានជ័យ	១០០	៤៩,១	៣៤,៩	០,៥	១២,៣	២,៩	០,១	០,១
បាត់ដំបង	១០០	៦៣,២	១៨,៤	០,៤	១៤,៩	២,៩	០,១	០,១
កំពង់ចាម	១០០	៨២,០	១,៨	០,៤	១២,៤	៣,១	០,១	០,២
កំពង់ឆ្នាំង	១០០	៧៨,១	៧,៩	០,៣	១២,០	១,៥	០,១	០,១
កំពង់ស្ពឺ	១០០	៦៧,៧	២,៦	០,៣	២៤,១	៤,៩	០,១	០,២
កំពង់ធំ	១០០	៨៣,៧	៧,០	០,៣	៧,៥	១,៣	០,២	០,១
កំពត	១០០	៦៤,៨	៤,៥	០,៤	២៥,៣	៤,៩	០,១	០,១
កណ្តាល	១០០	៥៣,៥	២,៧	០,៥	៣៩,២	៣,៩	០,១	០,១
កោះកុង	១០០	៣០,៦	២៣,០	០,៤	៤៤,២	១,៥	០,២	០,១
ក្រចេះ	១០០	៧៨,២	១០,១	០,៣	៩,៦	១,៦	០,២	០,១
មណ្ឌលគីរី	១០០	៦៨,៣	៧,៤	០,៣	២០,២	៣,៣	០,៤	០,១
ភ្នំពេញ	១០០	៧,៤	៣,២	០,៣	៨៤,៨	៤,១	០,២	០,១
ព្រះវិហារ	១០០	៨០,៨	១០,៣	០,២	៧,៤	០,៩	០,៣	០,១
ព្រៃវែង	១០០	៨៦,៤	០,៩	០,២	១០,០	២,៣	០,១	០,០
ពោធិសាត់	១០០	៨១,៧	៨,៦	០,២	៧,៧	១,៦	០,២	០,១
រតនគីរី	១០០	៧៩,២	៣,៧	០,២	១៤,២	២,២	០,៤	០,១
សៀមរាប	១០០	៧១,៥	១០,៤	០,៣	១៥,៩	១,៥	០,២	០,១
ព្រះសីហនុ	១០០	២៣,០	១៨,៤	០,៦	៥៤,៥	៣,១	០,២	០,១
ស្ទឹងត្រែង	១០០	៧៩,៦	៨,២	០,២	១០,១	១,៤	០,៣	០,២
ស្វាយរៀង	១០០	៥៩,៩	១,៤	០,៣	៣៣,៧	៤,១	០,២	០,៥
តាកែវ	១០០	៧០,១	២,២	០,៣	២៣,១	៤,១	០,១	០,០
ឧត្តរមានជ័យ	១០០	៥២,២	៣៩,៣	០,៥	៦,៣	១,៣	០,២	០,១
កែប	១០០	៤០,៧	៤,៩	០,៤	៥១,៨	១,៨	០,៣	០,០
ប៉ៃលិន	១០០	៤០,៨	១៨,១	០,៩	៣៧,២	២,៥	០,៥	០,១
ត្បូងឃ្មុំ	១០០	៨៥,៨	១,៤	០,២	១០,២	២,៣	០,១	០,០

តារាង PT ២១ ភាគរយគ្រួសារតាមការប្រើប្រាស់បង្គន់ និងប្រភេទបង្គន់ រាជធានី ខេត្ត កម្ពុជា ២០១៩

រាជធានី ខេត្ត	ប្រភេទបង្គន់								
	សរុប	មិនប្រើប្រាស់បង្គន់	បង្គន់ចាក់ទឹក ឬ (ចុចបង្ហូរទឹក)	បង្គន់ចាក់ទឹក ឬ (ចុចបង្ហូរទឹក)តភ្ជាប់ទៅអាងស្តុក ឬរណ្តៅ	បង្គន់ចាក់ទឹកឬ (ចុចបង្ហូរទឹក) បង្ហូរទៅកន្លែងផ្សេង	បង្គន់រណ្តៅមានចានបង្គន់សម្រាប់បត់ជើង	បង្គន់រណ្តៅគ្មានផែនបង្គន់សម្រាប់បត់ជើង	បង្គន់បទជើងទន្លាក់ ឬក្នុងទឹក	បង្គន់ផ្សេងទៀត
សរុប	**100**	**17,2**	**28,9**	**37,8**	**8,6**	**4,3**	**1,7**	**0,8**	**0,8**
ទីប្រជុំជន	**100**	**9,6**	**44,8**	**34,7**	**7,1**	**2,4**	**0,6**	**0,5**	**0,3**
ជនបទ	**100**	**21,7**	**19,4**	**39,6**	**9,5**	**5,4**	**2,3**	**1,0**	**1,1**
បន្ទាយមានជ័យ	100	14,3	40,0	31,1	5,5	7,3	1,0	0,3	0,5
បាត់ដំបង	100	10,4	25,5	48,3	6,5	6,1	1,7	0,9	0,6
កំពង់ចាម	100	17,1	17,5	46,7	9,4	4,5	2,8	0,6	1,4
កំពង់ឆ្នាំង	100	29,0	12,4	42,6	7,5	3,5	2,2	1,8	0,9
កំពង់ស្ពឺ	100	22,2	29,5	34,4	8,7	3,5	1,0	0,3	0,5
កំពង់ធំ	100	18,6	19,0	37,8	10,8	7,3	3,1	1,8	1,6
កំពត	100	17,8	24,7	37,8	9,6	5,2	3,1	0,6	1,2
កណ្តាល	100	11,0	31,9	46,1	6,6	2,1	0,9	0,9	0,5
កោះកុង	100	18,5	25,5	24,3	9,4	7,9	3,1	10,2	1,3
ក្រចេះ	100	38,6	13,8	31,6	7,2	4,6	2,7	0,5	1,2
មណ្ឌលគីរី	100	44,0	10,1	24,9	8,9	5,3	3,4	1,2	2,2
ភ្នំពេញ	100	6,1	67,5	20,5	4,8	0,7	0,1	0,2	0,1
ព្រះវិហារ	100	46,8	14,4	20,0	5,0	7,7	2,7	0,8	2,6
ព្រៃវែង	100	8,6	19,8	49,2	15,5	4,8	1,1	0,6	0,5

តារាង PT ២១ ភាគរយគ្រួសារតាមការប្រើប្រាស់បង្គន់ និងប្រភេទបង្គន់ រាជធានី ខេត្ត កម្ពុជា ២០១៩ (ត)

រាជធានី ខេត្ត	ប្រភេទបង្គន់								
	សរុប	មិនប្រើប្រាស់បង្គន់	បង្គន់ចាក់ទឹក ឬ (ចុចបង្ហូរទឹក)	បង្គន់ចាក់ទឹក ឬ (ចុចបង្ហូរទឹក)តភ្ជាប់ទៅអាងស្តុក ឬរណ្តៅ	បង្គន់ចាក់ទឹកឬ (ចុចបង្ហូរទឹក) បង្ហូរទៅកន្លែងផ្សេង	បង្គន់រណ្តៅមានចានបង្គន់សម្រាប់បត់ជើង	បង្គន់រណ្តៅ គ្មានផែនបង្គន់សម្រាប់បត់ជើង	បង្គន់បទជើងទន្លាក់ ឬ ក្នុងទឹក	បង្គន់ផ្សេងទៀត
ពោធិសាត់	១០០	២១,៩	២២,៣	៣៤,៨	៧,៨	៦,៥	២,៦	២,៨	១,៣
រតនគីរី	១០០	៤៨,៨	១៥,៥	១៤,៦	៤,៣	៧,៦	៥,៨	១,២	២,២
សៀមរាប	១០០	២០,៦	២៤,២	៣៧,០	៩,៤	៥,៣	១,៨	០,៨	០,៩
ព្រះសីហនុ	១០០	១៦,៥	៣៤,២	៣២,៦	៨,៣	៣,៨	១,៨	២,១	០,៨
ស្ទឹងត្រែង	១០០	៤៧,២	១៣,៩	២០,៩	៤,៩	៦,៥	៣,៦	១,៧	១,៣
ស្វាយរៀង	១០០	៧,៩	១៧,០	៥១,១	១៩,២	៣,៩	០,៥	០,២	០,៣
តាកែវ	១០០	១៤,១	២២,៧	៤៦,៧	៩,៧	៤,២	១,៥	០,៦	០,៦
ឧត្តរមានជ័យ	១០០	២៩,៥	៨,៥	៤៧,៣	៥,៧	៦,១	២,៦	០,២	០,២
កែប	១០០	២៤,៦	៧,៨	៥៦,១	៨,៧	១,៤	០,៨	០,៤	០,២
ប៉ៃលិន	១០០	១៥,៧	១៨,៧	៥៩,០	៣,៥	១,៤	១,២	០,១	០,៤
ត្បូងឃ្មុំ	១០០	២៧,៥	១៥,០	៣៩,៣	១០,៣	៣,៥	២,២	០,៧	១,៥

តារាង PT ២២ ភាគរយមេគ្រួសារតាមប្រភពទឹក សម្រាប់ពិសា រាជធានី ខេត្ត កម្ពុជា២០១៩

រាជធានី ខេត្ត	ភាគរយគ្រួសារបែងចែកតាមប្រភពទឹកសម្រាប់ពិសារ														
	សរុប	ទឹកបំពងបណ្តាញក្នុងលំនៅដ្ឋាន	ទឹកបំពងបណ្តាញក្នុងទីធ្លា/បរិវេណលំនៅដ្ឋាន	កបំពង់សាធារណៈ	អណ្តូងស្នប់/អណ្តូងខួង	អណ្តូងដីកមានគម្របការពារ	អណ្តូងដីកគ្មានគម្របការពារ	ទឹកចេញក្រោមដីមានការការពារ	ទឹកចេញក្រោមដីគ្មានការការពារ	ទឹកភ្លៀង	ទិញទឹកឡានស៊ីទែន	ទិញទឹកធុងរទេះ	ទឹកលើដី (ទឹកទន្លេ/ស្ទឹង/ព្រែក/បឹង/ស្រះ/អូរ/ត្រពាំង)	ទឹកដប/ទឹកពិសាដប	ផ្សេងៗ (សូមបញ្ជាក់)
សរុប	**100**	**25,5**	**3,6**	**3,9**	**25,2**	**4,5**	**5,9**	**0,3**	**0,3**	**2,8**	**4,9**	**4,8**	**10,6**	**7,1**	**0,6**
ទីប្រជុំជន	**100**	**46,7**	**4,9**	**5,7**	**12,9**	**2,2**	**1,4**	**0,2**	**0,1**	**1,5**	**4,8**	**4,0**	**5,4**	**9,8**	**0,6**
ជនបទ	**100**	**12,8**	**2,9**	**2,8**	**32,6**	**5,9**	**8,6**	**0,4**	**0,5**	**3,5**	**5,0**	**5,3**	**13,7**	**5,4**	**0,7**
បន្ទាយមានជ័យ	100	12,8	3,1	3,6	7,6	1,2	1,1	0,3	0,2	12,4	9,0	7,7	18,1	22,0	0,9
បាត់ដំបង	100	14,7	2,3	3,5	13,5	1,5	5,9	0,4	0,4	12,1	10,4	3,6	20,9	10,3	0,6
កំពង់ចាម	100	27,9	5,1	6,6	27,7	8,1	6,7	0,4	0,1	1,2	2,3	4,1	5,6	3,5	0,6
កំពង់ឆ្នាំង	100	12,7	2,6	3,3	36,5	6,4	13,2	0,4	0,3	0,4	2,0	6,8	8,7	5,9	0,7
កំពង់ស្ពឺ	100	18,6	5,6	8,1	15,3	3,4	1,9	0,2	0,1	2,4	17,8	11,4	11,8	2,9	0,5
កំពង់ធំ	100	10,2	2,1	2,6	22,1	14,2	24,9	0,7	0,6	0,7	1,4	5,3	8,8	4,8	1,5
កំពត	100	11,1	3,0	3,4	19,7	5,0	14,6	0,4	0,8	7,8	1,1	4,2	25,3	3,1	0,4
កណ្តាល	100	50,4	8,0	6,5	12,6	1,8	0,5	0,2	0,1	0,7	3,9	3,0	9,1	3,0	0,2
កោះកុង	100	32,8	2,8	3,1	5,5	10,3	24,7	1,1	0,9	1,1	5,7	2,1	5,8	3,3	0,6
ក្រចេះ	100	23,6	2,5	2,1	12,6	5,2	7,4	0,2	0,2	0,1	11,1	4,9	13,2	16,0	0,9
មណ្ឌលគីរី	100	11,8	2,2	1,3	23,9	12,9	5,8	0,9	1,5	0,2	5,2	3,2	20,6	8,9	1,6
ភ្នំពេញ	100	70,9	4,3	4,3	2,4	0,3	0,1	0,1	0,0	0,3	2,6	2,0	2,3	9,9	0,5

តារាង PT ២២ ភាគរយមេគ្រួសារតាមប្រភពទឹក សម្រាប់ពិសា រាជធានី ខេត្ត កម្ពុជា២០១៩ (ត)

រាជធានី ខេត្ត	ភាគរយគ្រួសារបែងចែកតាមប្រភពទឹកសម្រាប់ពិសារ														
	សរុប	ទឹកបំពងបណ្តាញក្នុងលំនៅដ្ឋាន	ទឹកបំពងបណ្តាញក្នុងទីធ្លា/បរិវេណលំនៅដ្ឋាន	កបំពង់សាធារណៈ	អណ្តូងស្នប់/អណ្តូងខួង	អណ្តូងជីកមានគម្របការពារ	អណ្តូងជីកគ្មានគម្របការពារ	ទឹកចេញក្រោមដីមានការការពារ	ទឹកចេញក្រោមដីគ្មានការការពារ	ទឹកភ្លៀង	ទិញទឹកឡានស៊ីទែន	ទិញទឹកធុងរទេះ	ទឹកលើដី (ទឹកទន្លេ/ស្ទឹង/ព្រែក/បឹង/ស្រះ/អូរ/ត្រពាំង)	ទឹកដប/ទឹកពិសាដប	ផ្សេងៗ (សូមបញ្ជាក់)
ព្រះវិហារ	១០០	៥,២	១,៤	១,៧	៣២,៦	៦,០	១០,៩	០,៩	២,១	០,៣	៤,០	១០,១	១១,១	១២,២	១,៥
ព្រៃវែង	១០០	១៤,៥	២,១	១,៥	៧០,០	០,៦	០,៣	០,២	០,១	០,២	០,១	១,៧	៣,៦	៤,៦	០,៤
ពោធិសាត់	១០០	១៣,៤	២,៥	៣,៤	១៦,៨	៥,៨	១១,២	០,៥	០,៦	៣,៤	៧,៦	៣,៦	២៨,៤	២,៣	០,៤
រតនគីរី	១០០	៧,៩	២,៨	៣,៦	១១,៧	១៧,១	១៤,២	១,២	៣,១	០,០	៤,៥	៥,៤	១៩,៥	៧,៩	១,០
សៀមរាប	១០០	១១,៦	៣,០	២,៥	៣៩,១	៨,៣	៨,៩	០,៥	០,៦	០,៥	៣,៩	៥,៩	៧,៨	៦,៣	១,២
ព្រះសីហនុ	១០០	២៩,៥	៣,៦	៦,៥	១១,១	១១,៤	៨,១	០,៣	០,២	០,៣	៦,៦	៤,២	១,៩	១៦,០	០,៤
ស្ទឹងត្រែង	១០០	១០,៤	១,៧	១,៥	១៤,៥	៥,២	៦,៣	០,២	០,២	០,០	៧,៨	១,៨	៤៦,១	៤,០	០,២
ស្វាយរៀង	១០០	៨,១	២,០	១,៩	៨៣,៩	០,៣	០,៣	០,១	០,០	០,២	០,០	០,៨	០,៧	១,០	០,៥
តាកែវ	១០០	១៦,៥	៤,៣	៤,៤	២៣,៣	៣,៩	៤,៤	០,៥	០,៤	៧,៥	៣,៤	១១,៤	១៥,៦	៤,៣	០,៣
ឧត្តរមានជ័យ	១០០	៦,៧	២,០	១,០	១៤,០	៣,៦	៣,៦	០,២	០,៣	១,២	២១,៣	១១,២	២៤,៨	៩,៩	០,២
កែប	១០០	២,១	០,៧	១,៥	១៦,៧	៧,៣	១១,២	០,៣	០,២	៤,០	៥,២	៧,៩	១៥,៨	២៦,៥	០,៦
ប៉ៃលិន	១០០	២១,៥	១,៥	១,៨	៣,៧	០,៤	០,៩	០,៤	០,០	៤,៨	១១,០	១,៦	២១,៥	៣០,៣	០,៦
ត្បូងឃ្មុំ	១០០	១៤,១	៣,០	៣,២	៥១,២	១០,៨	១០,១	០,២	០,១	០,២	០,៥	២,១	០,៥	៣,០	១,០

តារាង PT ២៣ ភាគរយគ្រួសារតាមចំនួនបន្ទប់គ្រប់គ្រងដោយគ្រួសារ រាជធានី ខេត្ត កម្ពុជា ២០១៩

រាជធានី ខេត្ត	ចំនួនបន្ទប់					
	សរុប	១	២	៣	៤	៥+
សរុប	**១០០**	**៦២,៦**	**២៦,៣**	**៧,០**	**២,៧**	**១,៤**
ទីប្រជុំជន	**១០០**	**៥៤,០**	**២៧,៩**	**៩,៩**	**៥,០**	**៣,១**
ជនបទ	**១០០**	**៦៧,៧**	**២៥,៣**	**៥,៣**	**១,៣**	**០,៤**
បន្ទាយមានជ័យ	១០០	៦៣,៦	២៧,១	៦,៧	១,៩	០,៨
បាត់ដំបង	១០០	៦៩,៧	២២,៣	៥,៦	១,៧	០,៧
កំពង់ចាម	១០០	៧៨,១	១៧,១	៣,៤	០,៩	០,៥
កំពង់ឆ្នាំង	១០០	៦៩,០	២៣,៦	៥,៤	១,៤	០,៦
កំពង់ស្ពឺ	១០០	៥២,៨	៣៦,៥	៧,៩	២,២	០,៧
កំពង់ធំ	១០០	៦៩,០	២៥,១	៤,១	១,២	០,៦
កំពត	១០០	៥៩,៥	៣១,៧	៦,២	១,៧	០,៨
កណ្តាល	១០០	៦២,៨	២៧,២	៦,៩	២,១	១,០
កោះកុង	១០០	៥៦,០	៣១,៣	៨,៤	២,៨	១,៥
ក្រចេះ	១០០	៥៨,៩	២៥,៨	១០,៩	៣,៤	១,០
មណ្ឌលគីរី	១០០	៦១,១	២៣,៩	៩,១	៣,៧	២,២
ភ្នំពេញ	១០០	៤៩,៩	២៥,៩	១១,១	៧,៩	៥,២
ព្រះវិហារ	១០០	៥១,១	៣២,១	១១,៩	៣,៦	១,៣
ព្រៃវែង	១០០	៦៤,២	២៩,៨	៤,៥	១,១	០,៤
ពោធិសាត់	១០០	៨០,៩	១៥,០	២,៨	០,៩	០,៤
រតនគីរី	១០០	៤៩,៦	២៦,៧	១៥,៣	៥,៦	២,៩
សៀមរាប	១០០	៧២,៧	១៩,១	៥,០	១,៩	១,២
ព្រះសីហនុ	១០០	៥៦,៨	២៦,៩	៩,៨	៣,៨	២,៧
ស្ទឹងត្រែង	១០០	៥៣,៤	២៨,៩	១២,៥	៣,១	២,១
ស្វាយរៀង	១០០	៦១,២	២៩,៦	៦,៦	១,៨	០,៧
តាកែវ	១០០	៥៩,៨	៣០,៨	៧,០	១,៨	០,៧
ឧត្តរមានជ័យ	១០០	៦០,៤	២៨,៥	៨,០	២,២	០,៩
កែប	១០០	៦០,២	២៩,៩	៦,៨	២,១	០,៩
ប៉ៃលិន	១០០	៧០,៦	២០,២	៦,០	២,១	១,១
ត្បូងឃ្មុំ	១០០	៦៣,៥	២៧,៦	៦,៩	១,៥	០,៥

ផ្នែក ៤

ឧបសម្ព័ន្ធ

ឧបសម្ព័ន្ធ ១ អនុក្រឹត្យស្តីពីការផ្លាស់ប្តូរព្រំប្រទល់រដ្ឋបាល

ឧបសម្ព័ន្ធ ២ អនុក្រឹត្យស្តីពីការបរិច្ឆេទ ការរៀបចំ និងការប្រព្រឹត្តទៅនៃជំរឿនទូទៅប្រជាជននៅព្រះរាជាណាចក្រកម្ពុជាឆ្នាំ២០១៩

ឧបសម្ព័ន្ធ ៣ តារាង ក តារាងសំណួរបញ្ជីផ្ទះ

ឧបសម្ព័ន្ធ ៤ តារាង ខ តារាងសំណួរតាមគ្រួសារ

ឧបសម្ព័ន្ធ ៥ តារាងអាទិភាព

ឧបសម្ព័ន្ធ ៦ ឯកសារយោង

ព្រះរាជាណាចក្រកម្ពុជា

ជាតិ សាសនា ព្រះមហាក្សត្រ

រាជរដ្ឋាភិបាលកម្ពុជា
លេខ:២៧២.អនក្រ.បក

អនុក្រឹត្យ
ស្តីពី
ការកំណត់ចំនួនសមាជិកក្រុមប្រឹក្សារាជធានីភ្នំពេញ ក្រុមប្រឹក្សាខេត្ត ក្រុមប្រឹក្សាក្រុង ក្រុមប្រឹក្សាស្រុក ក្រុមប្រឹក្សាខណ្ឌ សម្រាប់អាណត្តិទី៣

រាជរដ្ឋាភិបាល

- បានឃើញរដ្ឋធម្មនុញ្ញនៃព្រះរាជាណាចក្រកម្ពុជា
- បានឃើញព្រះរាជក្រឹត្យលេខ នស/រកត/០៩១៨/៩២៥ ចុះថ្ងៃទី០៦ ខែកញ្ញា ឆ្នាំ២០១៨ ស្តីពី ការតែងតាំងរាជរដ្ឋាភិបាលនៃព្រះរាជាណាចក្រកម្ពុជា
- បានឃើញព្រះរាជក្រមលេខ នស/រកម/០៦១៨/០១២ ចុះថ្ងៃទី២៨ ខែមិថុនា ឆ្នាំ២០១៨ ដែលប្រកាសឱ្យប្រើច្បាប់ស្តីពីការរៀបចំ និងការប្រព្រឹត្តទៅ នៃគណៈរដ្ឋមន្ត្រី
- បានឃើញព្រះរាជក្រមលេខ នស/រកម/០១៩៦/០៨ ចុះថ្ងៃទី២៤ ខែមករា ឆ្នាំ១៩៩៦ ដែលប្រកាសឱ្យប្រើច្បាប់ស្តីពីការបង្កើតក្រសួងមហាផ្ទៃ
- បានឃើញព្រះរាជក្រមលេខ នស/រកម/០៥០៨/០១៧ ចុះថ្ងៃទី២៤ ខែឧសភា ឆ្នាំ២០០៨ ដែលប្រកាសឱ្យប្រើច្បាប់ស្តីពីការគ្រប់គ្រងរដ្ឋបាលរាជធានី ខេត្ត ក្រុង ស្រុក ខណ្ឌ
- បានឃើញព្រះរាជក្រមលេខ នស/រកម/០៥០៨/០១៨ ចុះថ្ងៃទី២៤ ខែឧសភា ឆ្នាំ២០០៨ ដែលប្រកាសឱ្យប្រើច្បាប់ស្តីពីការបោះឆ្នោតជ្រើសតាំងក្រុមប្រឹក្សារាជធានី ក្រុមប្រឹក្សាខេត្ត ក្រុមប្រឹក្សាក្រុង ក្រុមប្រឹក្សាស្រុក ក្រុមប្រឹក្សាខណ្ឌ
- បានឃើញព្រះរាជក្រមលេខ នស/រកម/០១១៩/០០៣ ចុះថ្ងៃទី២៤ ខែមករា ឆ្នាំ២០១៩ ដែលប្រកាសឱ្យប្រើច្បាប់ស្តីពីវិសោធនកម្មច្បាប់ស្តីពីការបោះឆ្នោតជ្រើសតាំងក្រុមប្រឹក្សារាជធានី ក្រុមប្រឹក្សាខេត្ត ក្រុមប្រឹក្សាក្រុង ក្រុមប្រឹក្សាស្រុក ក្រុមប្រឹក្សាខណ្ឌ
- បានឃើញព្រះរាជក្រមលេខ នស/រកម/០១១៩/០០៤ ចុះថ្ងៃទី២៤ ខែមករា ឆ្នាំ២០១៩ ដែលប្រកាសឱ្យប្រើច្បាប់ស្តីពីវិសោធនកម្មច្បាប់ស្តីពីការគ្រប់គ្រងរដ្ឋបាលរាជធានី ខេត្ត ក្រុង ស្រុក ខណ្ឌ
- បានឃើញអនុក្រឹត្យលេខ ១០៩ អនក្រ.បក ចុះថ្ងៃទី១៩ ខែសីហា ឆ្នាំ២០១៩ ស្តីពីការរៀបចំ និងការប្រព្រឹត្តទៅនៃក្រសួងមហាផ្ទៃ
- បានឃើញអនុក្រឹត្យលេខ ០២ អនក្រ.បក ចុះថ្ងៃទី០៨ ខែមករា ឆ្នាំ២០១៩ ស្តីពីការបង្កើតក្រុងកោះរ៉ែង នៃខេត្តព្រះសីហនុ

- បានឃើញអនុក្រឹត្យលេខ ០៣ អនក្រ.បក ចុះថ្ងៃទី០៨ ខែមករា ឆ្នាំ២០១៩ ស្តីពីការបង្កើតខណ្ឌបឹងកេងកង នៃរាជធានីភ្នំពេញ
- បានឃើញអនុក្រឹត្យលេខ ០៤ អនក្រ.បក ចុះថ្ងៃទី០៨ ខែមករា ឆ្នាំ២០១៩ ស្តីពីការបង្កើតខណ្ឌកំបុល នៃរាជធានីភ្នំពេញ
- បានឃើញអនុក្រឹត្យលេខ ០៥ អនក្រ.បក ចុះថ្ងៃទី០៨ ខែមករា ឆ្នាំ២០១៩ ស្តីពីការបង្កើតស្រុកតាំងគោក នៃខេត្តកំពង់ធំ
- បានឃើញអនុក្រឹត្យលេខ ០៦ អនក្រ.បក ចុះថ្ងៃទី០៨ ខែមករា ឆ្នាំ២០១៩ ស្តីពីការបង្កើតស្រុកបុរីអូរស្វាយសែនជ័យ នៃខេត្តស្ទឹងត្រែង
- បានឃើញអនុក្រឹត្យលេខ ០៧ អនក្រ.បក ចុះថ្ងៃទី០៨ ខែមករា ឆ្នាំ២០១៩ ស្តីពីការបង្កើតស្រុកតាលោសែនជ័យ នៃខេត្តពោធិ៍សាត់
- យោងតាមសំណើរបស់រដ្ឋមន្ត្រីក្រសួងមហាផ្ទៃ

សម្រេច

មាត្រា ១.-

ត្រូវបានកំណត់ចំនួនសមាជិកក្រុមប្រឹក្សារាជធានី និងសមាជិកក្រុមប្រឹក្សាខេត្តនីមួយៗសម្រាប់អាណត្តិទី៣ ដោយអនុលោមតាមមាត្រា១៨ថ្មី នៃច្បាប់ស្តីពីវិសោធនកម្មច្បាប់ស្តីពីការគ្រប់គ្រងរដ្ឋបាលរាជធានី ខេត្ត ក្រុង ស្រុក ខណ្ឌ ដែលរួមមានដូចខាងក្រោម៖

១- រាជធានីភ្នំពេញ	មានចំនួនសមាជិកក្រុមប្រឹក្សា	២៧ នាក់
២- ខេត្ត កណ្តាល	មានចំនួនសមាជិកក្រុមប្រឹក្សា	២៧ នាក់
៣- ខេត្ត កំពង់ចាម	មានចំនួនសមាជិកក្រុមប្រឹក្សា	២៧ នាក់
៤- ខេត្ត បាត់ដំបង	មានចំនួនសមាជិកក្រុមប្រឹក្សា	២៧ នាក់
៥- ខេត្ត ព្រៃវែង	មានចំនួនសមាជិកក្រុមប្រឹក្សា	២៧ នាក់
៦- ខេត្ត សៀមរាប	មានចំនួនសមាជិកក្រុមប្រឹក្សា	២៧ នាក់
៧- ខេត្ត តាកែវ	មានចំនួនសមាជិកក្រុមប្រឹក្សា	២៧ នាក់
៨- ខេត្ត ត្បូងឃ្មុំ	មានចំនួនសមាជិកក្រុមប្រឹក្សា	២៥ នាក់
៩- ខេត្ត បន្ទាយមានជ័យ	មានចំនួនសមាជិកក្រុមប្រឹក្សា	២៥ នាក់
១០-ខេត្ត កំពង់ស្ពឺ	មានចំនួនសមាជិកក្រុមប្រឹក្សា	២៥ នាក់
១១-ខេត្ត កំពង់ធំ	មានចំនួនសមាជិកក្រុមប្រឹក្សា	២៥ នាក់
១២-ខេត្ត កំពត	មានចំនួនសមាជិកក្រុមប្រឹក្សា	២៥ នាក់
១៣-ខេត្ត កំពង់ឆ្នាំង	មានចំនួនសមាជិកក្រុមប្រឹក្សា	២៣ នាក់
១៤-ខេត្ត ស្វាយរៀង	មានចំនួនសមាជិកក្រុមប្រឹក្សា	២៣ នាក់
១៥-ខេត្ត ពោធិ៍សាត់	មានចំនួនសមាជិកក្រុមប្រឹក្សា	២១ នាក់
១៦-ខេត្ត ក្រចេះ	មានចំនួនសមាជិកក្រុមប្រឹក្សា	២១ នាក់

១៧-ខេត្ត ព្រះសីហនុ	មានចំនួនសមាជិកក្រុមប្រឹក្សា	១៩ នាក់
១៨-ខេត្ត កោះកុង	មានចំនួនសមាជិកក្រុមប្រឹក្សា	១៩ នាក់
១៩-ខេត្ត ព្រះវិហារ	មានចំនួនសមាជិកក្រុមប្រឹក្សា	១៩ នាក់
២០-ខេត្ត រតនគិរី	មានចំនួនសមាជិកក្រុមប្រឹក្សា	១៩ នាក់
២១-ខេត្ត ឧត្តរមានជ័យ	មានចំនួនសមាជិកក្រុមប្រឹក្សា	១៩ នាក់
២២-ខេត្ត ស្ទឹងត្រែង	មានចំនួនសមាជិកក្រុមប្រឹក្សា	១៧ នាក់
២៣-ខេត្ត មណ្ឌលគិរី	មានចំនួនសមាជិកក្រុមប្រឹក្សា	១៥ នាក់
២៤-ខេត្ត ប៉ៃលិន	មានចំនួនសមាជិកក្រុមប្រឹក្សា	១៥ នាក់
២៥-ខេត្ត កែប	មានចំនួនសមាជិកក្រុមប្រឹក្សា	១៥ នាក់។

មាត្រា ២.-

ត្រូវបានកំណត់ចំនួនសមាជិកក្រុមប្រឹក្សាក្រុង ក្រុមប្រឹក្សាស្រុក ក្រុមប្រឹក្សាខណ្ឌ នីមួយៗសម្រាប់អាណត្តិទី៣ ដោយអនុលោមតាមមាត្រា១៨ថ្មី នៃច្បាប់ស្តីពីវិសោធនកម្មច្បាប់ស្តីពីការគ្រប់គ្រងរដ្ឋបាលរាជធានី ខេត្ត ក្រុង ស្រុក ខណ្ឌ ដែលរួមមានដូចខាងក្រោម៖

១.រាជធានីភ្នំពេញ

១- ខណ្ឌ មានជ័យ	មានចំនួនសមាជិកក្រុមប្រឹក្សា	២១ នាក់
២- ខណ្ឌ ច្បារអំពៅ	-ដ-	២១ នាក់
៣- ខណ្ឌ ទួលគោក	-ដ-	២១ នាក់
៤- ខណ្ឌ ឫស្សីកែវ	-ដ-	២១ នាក់
៥- ខណ្ឌ សែនសុខ	-ដ-	២១ នាក់
៦- ខណ្ឌ ពោធិ៍សែនជ័យ	-ដ-	២១ នាក់
៧- ខណ្ឌ ចំការមន	-ដ-	១៩ នាក់
៨- ខណ្ឌ ដង្កោ	-ដ-	១៩ នាក់
៩- ខណ្ឌ ជ្រោយចង្វារ	-ដ-	១៩ នាក់
១០-ខណ្ឌ ៧មករា	-ដ-	១៩ នាក់
១១-ខណ្ឌ បឹងកេងកង	-ដ-	១៧ នាក់
១២-ខណ្ឌ កំបូល	-ដ-	១៧ នាក់
១៣-ខណ្ឌ ជ្រោយចង្វារ	-ដ-	១៧ នាក់
១៤-ខណ្ឌ ព្រែកព្នៅ	-ដ-	១៧ នាក់

២.ខេត្ត កណ្តាល

១៥-ក្រុង តាខ្មៅ	មានចំនួនសមាជិកក្រុមប្រឹក្សា	២១ នាក់
១៦-ស្រុក កៀនស្វាយ	-ដ-	២១ នាក់
១៧-ស្រុក ស្អាង	-ដ-	២១ នាក់

១៨-ស្រុក កោះធំ	-ដ-	២១ នាក់
១៩-ស្រុក ខ្សាច់កណ្តាល	-ដ-	២១ នាក់
២០-ស្រុក ពញាឮ	-ដ-	២១ នាក់
២១-ស្រុក កណ្តាលស្ទឹង	-ដ-	២១ នាក់
២២-ស្រុក អង្គស្នួល	-ដ-	១៩ នាក់
២៣-ស្រុក មុខកំពូល	-ដ-	១៩ នាក់
២៤-ស្រុក ល្វាឯម	-ដ-	១៩ នាក់
២៥-ស្រុក លើកដែក	-ដ-	១៧ នាក់
៣.ខេត្ត កំពង់ចាម		
២៦-ស្រុក ស្ទឹងត្រង់	មានចំនួនសមាជិកក្រុមប្រឹក្សា	២១ នាក់
២៧-ស្រុក ចំការលើ	-ដ-	២១ នាក់
២៨-ស្រុក កំពង់សៀម	-ដ-	២១ នាក់
២៩-ស្រុក ព្រៃឈរ	-ដ-	២១ នាក់
៣០-ស្រុក បាធាយ	-ដ-	២១ នាក់
៣១-ស្រុក ស្រីសន្ធរ	-ដ-	២១ នាក់
៣២-ស្រុក កងមាស	-ដ-	២១ នាក់
៣៣-ស្រុក ជើងព្រៃ	-ដ-	២១ នាក់
៣៤-ស្រុក កោះសូទិន	-ដ-	១៩ នាក់
៣៥-ក្រុង កំពង់ចាម	-ដ-	១៧ នាក់
៤.ខេត្ត បាត់ដំបង		
៣៦-ក្រុង បាត់ដំបង	មានចំនួនសមាជិកក្រុមប្រឹក្សា	២១ នាក់
៣៧-ស្រុក ថ្មគោល	-ដ-	២១ នាក់
៣៨-ស្រុក មោងឫស្សី	-ដ-	២១ នាក់
៣៩-ស្រុក សង្កែ	-ដ-	២១ នាក់
៤០-ស្រុក បាណន់	-ដ-	២១ នាក់
៤១-ស្រុក បវេល	-ដ-	២១ នាក់
៤២-ស្រុក ឯកភ្នំ	-ដ-	១៩ នាក់
៤៣-ស្រុក ភ្នំព្រឹក	-ដ-	១៧ នាក់
៤៤-ស្រុក កំរៀង	-ដ-	១៧ នាក់
៤៥-ស្រុក សំឡូត	-ដ-	១៧ នាក់
៤៦-ស្រុក គ្រែគីរី	-ដ-	១៧ នាក់
៤៧-ស្រុក សំពៅលូន	-ដ-	១៧ នាក់

៤៨-ស្រុក រតនមណ្ឌល	-ដ-	១៥ នាក់
៤៩-ស្រុក គាស់ក្រឡ	-ដ-	១៥ នាក់
៥.ខេត្ត ស្វាយរៀង		
៥០-ស្រុក ពាក់ង	មានចំនួនសមាជិកក្រុមប្រឹក្សា	២១ នាក់
៥១-ស្រុក ព្រះស្តេច	-ដ-	២១ នាក់
៥២-ស្រុក កំពង់ត្របែក	-ដ-	២១ នាក់
៥៣-ស្រុក ស្វាយអន្ទរ	-ដ-	២១ នាក់
៥៤-ស្រុក មេសាង	-ដ-	២១ នាក់
៥៥-ស្រុក បាភ្នំ	-ដ-	១៩ នាក់
៥៦-ស្រុក ស៊ីធរកណ្តាល	-ដ-	១៩ នាក់
៥៧-ស្រុក ករញ្ជៀច	-ដ-	១៩ នាក់
៥៨-ស្រុក តាមឆ	-ដ-	១៩ នាក់
៥៩-ស្រុក កំចាយមារ	-ដ-	១៩ នាក់
៦០-ស្រុក តាមរក៏	-ដ-	១៧ នាក់
៦១-ស្រុក ពោធិ៍រៀង	-ដ-	១៧ នាក់
៦២-ក្រុង ព្រៃវែង	-ដ-	១៥ នាក់
៦.ខេត្ត សៀមរាប		
៦៣-ក្រុង សៀមរាប	មានចំនួនសមាជិកក្រុមប្រឹក្សា	២១ នាក់
៦៤-ស្រុក ជីក្រែង	-ដ-	២១ នាក់
៦៥-ស្រុក ពួក	-ដ-	២១ នាក់
៦៦-ស្រុក សូទ្រនិគម	-ដ-	២១ នាក់
៦៧-ស្រុក ប្រាសាទបាគង	-ដ-	១៩ នាក់
៦៨-ស្រុក ក្រឡាញ់	-ដ-	១៩ នាក់
៦៩-ស្រុក អង្គរជុំ	-ដ-	១៩ នាក់
៧០-ស្រុក ភ្នំនិន	-ដ-	១៧ នាក់
៧១-ស្រុក បន្ទាយស្រី	-ដ-	១៥ នាក់
៧២-ស្រុក ស្រីស្នំ	-ដ-	១៥ នាក់
៧៣-ស្រុក ស្វាយលើ	-ដ-	១៥ នាក់
៧៤-ស្រុក អង្គរធំ	-ដ-	១៣ នាក់
៧.ខេត្ត តាកែវ		
៧៥-ស្រុក បាទី	មានចំនួនសមាជិកក្រុមប្រឹក្សា	២១ នាក់
៧៦-ស្រុក ត្រាំកក់	-ដ-	២១ នាក់

៧៧-ស្រុក សំរោង	-ដ-	២១ នាក់
៧៨-ស្រុក ទ្រាំង	-ដ-	២១ នាក់
៧៩-ស្រុក គិរីវង់	-ដ-	២១ នាក់
៨០-ស្រុក ព្រៃកប្បាស	-ដ-	២១ នាក់
៨១-ស្រុក អង្គរបុរី	-ដ-	១៧ នាក់
៨២-ស្រុក កោះអណ្តែត	-ដ-	១៧ នាក់
៨៣-ក្រុង ដូនកែវ	-ដ-	១៧ នាក់
៨៤-ស្រុក បុរីជលសារ	-ដ-	១៥ នាក់
៨.ខេត្ត តាខ្មៅ		
៨៥-ស្រុក ត្រាំងឃ្មុំ	មានចំនួនសមាជិកក្រុមប្រឹក្សា	២១ នាក់
៨៦-ស្រុក មេមត់	-ដ-	២១ នាក់
៨៧-ស្រុក ពញាក្រែក	-ដ-	២១ នាក់
៨៨-ស្រុក ក្រុចឆ្មារ	-ដ-	២១ នាក់
៨៩-ស្រុក អូរកាំងថី	-ដ-	១៩ នាក់
៩០-ស្រុក តំបែរ	-ដ-	១៩ នាក់
៩១-ក្រុង សួង	-ដ-	១៥ នាក់
៩.ខេត្ត បន្ទាយមានជ័យ		
៩២-ស្រុក មង្គលបុរី	មានចំនួនសមាជិកក្រុមប្រឹក្សា	២១ នាក់
៩៣-ស្រុក ព្រះនេត្រព្រះ	-ដ-	២១ នាក់
៩៤-ក្រុង សិរីសោភ័ណ	-ដ-	១៩ នាក់
៩៥-ក្រុង ប៉ោយប៉ែត	-ដ-	១៩ នាក់
៩៦-ស្រុក ស្វាយចេក	-ដ-	១៩ នាក់
៩៧-ស្រុក ថ្មពួក	-ដ-	១៩ នាក់
៩៨-ស្រុក អូរជ្រៅ	-ដ-	១៧ នាក់
៩៩-ស្រុក ភ្នំស្រុក	-ដ-	១៧ នាក់
១០០-ស្រុក ម៉ាឡៃ	-ដ-	១៧ នាក់
១០.ខេត្ត កំពត់ស្តឹ		
១០១-ស្រុក បវេជ្ជ	មានចំនួនសមាជិកក្រុមប្រឹក្សា	២១ នាក់
១០២-ស្រុក គងពិសី	-ដ-	២១ នាក់
១០៣-ស្រុក ឧដុង្គ	-ដ-	២១ នាក់
១០៤-ស្រុក សំរោងទង	-ដ-	២១ នាក់
១០៥-ស្រុក ភ្នំស្រួច	-ដ-	២១ នាក់

១០៦-ស្រុក ថ្ពង	-ដ-	១៧ នាក់
១០៧-ក្រុង ច្បារមន	-ដ-	១៧ នាក់
១០៨-ស្រុក ឱរ៉ាល់	-ដ-	១៥ នាក់
១១.ខេត្ត កំពង់ធំ		
១០៩-ស្រុក បាកាយណ៍	មានចំនួនសមាជិកក្រុមប្រឹក្សា	២១ នាក់
១១០-ស្រុក ស្ទោង	-ដ-	២១ នាក់
១១១-ស្រុក កំពង់ស្វាយ	-ដ-	២១ នាក់
១១២-ស្រុក សន្ទុក	-ដ-	២១ នាក់
១១៣-ស្រុក តាំងគោក	-ដ-	១៩ នាក់
១១៤-ស្រុក ប្រាសាទបល្ល័ង្ក	-ដ-	១៧ នាក់
១១៥-ស្រុក សណ្តាន់	-ដ-	១៧ នាក់
១១៦-ក្រុង ស្ទឹងសែន	-ដ-	១៧ នាក់
១១៧-ស្រុក ប្រាសាទសំបូរ	-ដ-	១៥ នាក់
១២.ខេត្ត កំពត		
១១៨-ស្រុក ទឹកឈូ	មានចំនួនសមាជិកក្រុមប្រឹក្សា	២១ នាក់
១១៩-ស្រុក ឈូក	-ដ-	២១ នាក់
១២០-ស្រុក កំពង់ត្រាច	-ដ-	១៩ នាក់
១២១-ស្រុក បន្ទាយមាស	-ដ-	១៩ នាក់
១២២-ស្រុក អង្គរជ័យ	-ដ-	១៩ នាក់
១២៣-ស្រុក ដងទង់	-ដ-	១៧ នាក់
១២៤-ស្រុក ជុំគីរី	-ដ-	១៧ នាក់
១២៥-ក្រុង កំពត	-ដ-	១៥ នាក់
១៣.ខេត្ត កំពង់ឆ្នាំង		
១២៦-ស្រុក រលាប្អៀរ	មានចំនួនសមាជិកក្រុមប្រឹក្សា	២១ នាក់
១២៧-ស្រុក កំពង់ត្រឡាច	-ដ-	១៩ នាក់
១២៨-ស្រុក សាមគ្គីមានជ័យ	-ដ-	១៩ នាក់
១២៩-ស្រុក កំពង់លែង	-ដ-	១៧ នាក់
១៣០-ស្រុក បរិបូណ៌	-ដ-	១៧ នាក់
១៣១-ស្រុក ទឹកផុស	-ដ-	១៧ នាក់
១៣២-ក្រុង កំពង់ឆ្នាំង	-ដ-	១៥ នាក់
១៣៣-ស្រុក ជលគីរី	-ដ-	១៥ នាក់

១៤.ខេត្ត ស្វាយរៀង

១៣៤-ស្រុក រមាសហែក	មានចំនួនសមាជិកក្រុមប្រឹក្សា	២១ នាក់
១៣៥-ស្រុក ស្វាយជ្រំ	-ដ-	២១ នាក់
១៣៦-ស្រុក កំពង់រោទិ៍	-ដ-	១៩ នាក់
១៣៧-ស្រុក រំដួល	-ដ-	១៧ នាក់
១៣៨-ស្រុក ស្វាយទាប	-ដ-	១៧ នាក់
១៣៩-ក្រុង ស្វាយរៀង	-ដ-	១៥ នាក់
១៤០-ក្រុង បាវិត	-ដ-	១៥ នាក់
១៤១-ស្រុក ចន្ទ្រា	-ដ-	១៥ នាក់

១៥.ខេត្ត តាខែ

១៤២-ស្រុក បាទាន	មានចំនួនសមាជិកក្រុមប្រឹក្សា	២១ នាក់
១៤៣-ស្រុក ក្រគរ	-ដ-	២១ នាក់
១៤៤-ក្រុង តាខែ	-ដ-	១៧ នាក់
១៤៥-ស្រុក ត្រាំក្រវាញ	-ដ-	១៧ នាក់
១៤៦-ស្រុក កណ្តៀង	-ដ-	១៧ នាក់
១៤៧-ស្រុក តាលោសែនជ័យ	-ដ-	១៥ នាក់
១៤៨-ស្រុក វាលវែង	-ដ-	១៣ នាក់

១៦.ខេត្ត ឃ្លាំង

១៤៩-ស្រុក ស្នួល	មានចំនួនសមាជិកក្រុមប្រឹក្សា	១៩ នាក់
១៥០-ស្រុក ព្រៃកប្រសព្វ	-ដ-	១៩ នាក់
១៥១-ស្រុក សំបូរ	-ដ-	១៩ នាក់
១៥២-ស្រុក ចិត្របុរី	-ដ-	១៩ នាក់
១៥៣-ស្រុក ឆ្លូង	-ដ-	១៧ នាក់
១៥៤-ក្រុង ក្រចេះ	-ដ-	១៥ នាក់

១៧.ខេត្ត ព្រះសីហនុ

១៥៥-ក្រុង ព្រះសីហនុ	មានចំនួនសមាជិកក្រុមប្រឹក្សា	១៩ នាក់
១៥៦-ស្រុក ព្រៃនប់	-ដ-	១៩ នាក់
១៥៧-ក្រុង កោះរ៉ុង	-ដ-	១១ នាក់
១៥៨-ស្រុក កំពង់សីលា	-ដ-	១១ នាក់
១៥៩-ស្រុក ស្ទឹងហាវ	-ដ-	១១ នាក់

១៨.ខេត្ត កោះកុង

១៦០-ក្រុង ខេមរភូមិន្ទ	មានចំនួនសមាជិកក្រុមប្រឹក្សា	១៥ នាក់

១៦១-ស្រុក ស្រែអំបិល	-ដ-	១៥ នាក់
១៦២-ស្រុក បទុមសាគរ	-ដ-	១៣ នាក់
១៦៣-ស្រុក មណ្ឌលសីមា	-ដ-	១១ នាក់
១៦៤-ស្រុក គិរីសាគរ	-ដ-	១១ នាក់
១៦៥-ស្រុក កោះកុង	-ដ-	១១ នាក់
១៦៦-ស្រុក ថ្មបាំង	-ដ-	១១ នាក់
១៩.ខេត្ត ព្រះវិហារ		
១៦៧-ស្រុក រវៀង	មានចំនួនសមាជិកក្រុមប្រឹក្សា	១៧ នាក់
១៦៨-ស្រុក ជាំក្សាន្ត	-ដ-	១៧ នាក់
១៦៩-ស្រុក គូលែន	-ដ-	១៥ នាក់
១៧០-ស្រុក ជ័យសែន	-ដ-	១៣ នាក់
១៧១-ស្រុក សង្គមថ្មី	-ដ-	១៣ នាក់
១៧២-ស្រុក ឆែប	-ដ-	១៣ នាក់
១៧៣-ក្រុង ព្រះវិហារ	-ដ-	១៣ នាក់
១៧៤-ស្រុក ត្បែងមានជ័យ	-ដ-	១១ នាក់
២០.ខេត្ត តេនគីរី		
១៧៥-ក្រុង បានលុង	មានចំនួនសមាជិកក្រុមប្រឹក្សា	១៥ នាក់
១៧៦-ស្រុក អូរជុំ	-ដ-	១៣ នាក់
១៧៧-ស្រុក នែនសៃ	-ដ-	១៣ នាក់
១៧៨-ស្រុក បរកែវ	-ដ-	១៣ នាក់
១៧៩-ស្រុក លំផាត់	-ដ-	១៣ នាក់
១៨០-ស្រុក កូនមុំ	-ដ-	១៣ នាក់
១៨១-ស្រុក អូរយ៉ាដាវ	-ដ-	១៣ នាក់
១៨២-ស្រុក អណ្តូងមាស	-ដ-	១១ នាក់
១៨៣-ស្រុក តាវែង	-ដ-	១១ នាក់
២១.ខេត្ត ស្ទឹងត្រែង		
១៨៤-ក្រុង ស្ទឹងត្រែង	មានចំនួនសមាជិកក្រុមប្រឹក្សា	១៥ នាក់
១៨៥-ស្រុក ថាឡាបរិវ៉ាត់	-ដ-	១៥ នាក់
១៨៦-ស្រុក សេសាន	-ដ-	១៣ នាក់
១៨៧-ស្រុក សៀមប៉ាង	-ដ-	១៣ នាក់
១៨៨-ស្រុក សៀមបុក	-ដ-	១៣ នាក់
១៨៩-ស្រុក បុរីអូរស្វាយសែនជ័យ	-ដ-	១១ នាក់

២២.ខេត្ត ឧត្តរមានជ័យ

១៩០-ក្រុង សំរោង	មានចំនួនសមាជិកក្រុមប្រឹក្សា	១៧ នាក់
១៩១-ស្រុក ត្រពាំងប្រាសាទ	-ដ-	១៧ នាក់
១៩២-ស្រុក បន្ទាយអំពិល	-ដ-	១៥ នាក់
១៩៣-ស្រុក អន្ទង់រែង	-ដ-	១៥ នាក់
១៩៤-ស្រុក ចុងកាល់	-ដ-	១៣ នាក់

២៣.ខេត្ត មណ្ឌលគិរី

១៩៥-ស្រុក កែវសីមា	មានចំនួនសមាជិកក្រុមប្រឹក្សា	១៣ នាក់
១៩៦-ស្រុក កោះញែក	-ដ-	១៣ នាក់
១៩៧-ស្រុក អូររាំង	-ដ-	១១ នាក់
១៩៨-ស្រុក ពេជ្រាដា	-ដ-	១១ នាក់
១៩៩-ក្រុង សែនមនោរម្យ	-ដ-	១១ នាក់

២៤.ខេត្ត ប៉ៃលិន

២០០-ក្រុង ប៉ៃលិន	មានចំនួនសមាជិកក្រុមប្រឹក្សា	១៥ នាក់
២០១-ស្រុក សាលាក្រៅ	-ដ-	១៥ នាក់

២៥.ខេត្ត កែប

២០២-ក្រុង កែប	មានចំនួនសមាជិកក្រុមប្រឹក្សា	១៣ នាក់
២០៣-ស្រុក ដំណាក់ចង្អើរ	-ដ-	១៣ នាក់។

មាត្រា ៣.-

រដ្ឋមន្ត្រីទទួលបន្ទុកទីស្តីការគណៈរដ្ឋមន្ត្រី រដ្ឋមន្ត្រីក្រសួងមហាផ្ទៃ រដ្ឋមន្ត្រីក្រសួងសេដ្ឋកិច្ច និងហិរញ្ញវត្ថុ រដ្ឋមន្ត្រីគ្រប់ក្រសួង និងប្រធានគ្រប់ស្ថាប័នដែលពាក់ព័ន្ធ ត្រូវទទួលបន្ទុកអនុវត្តអនុក្រឹត្យនេះតាមការកិច្ចរៀងៗខ្លួនចាប់ពីថ្ងៃចុះហត្ថលេខាតទៅ ។

ថ្ងៃសុក្រ ៥ រោចខែ បុស្ស ឆ្នាំច សំរឹទ្ធិស័ក ព.ស ២៥៦២ ✓
រាជធានីភ្នំពេញ ថ្ងៃទី ២៥ ខែ មករា ឆ្នាំ២០១៩

នាយករដ្ឋមន្ត្រី

សម្តេចអគ្គមហាសេនាបតីតេជោ ហ៊ុន សែន

កន្លែងទទួល

- ក្រសួងព្រះបរមរាជវាំង
- អគ្គលេខាធិការដ្ឋានក្រុមប្រឹក្សាធម្មនុញ្ញ
- អគ្គលេខាធិការដ្ឋានក្រឹទ្ធសភា
- អគ្គលេខាធិការដ្ឋានរដ្ឋសភា
- គណៈកម្មាធិការជាតិរៀបចំការបោះឆ្នោត
- នុទ្ធកាល័យសម្តេចនាយករដ្ឋមន្ត្រី
- នុទ្ធកាល័យឧបនាយករដ្ឋមន្ត្រី
- ជុចមាត្រាជា
- រាជកិច្ច
- ឯកសារ កាលប្បវត្តិ

ព្រះរាជាណាចក្រកម្ពុជា

ជាតិ សាសនា ព្រះមហាក្សត្រ

រាជរដ្ឋាភិបាលកម្ពុជា

លេខ: ៧.១.អនក្រ.បក

អនុក្រឹត្យ
ស្តីពី
ការកំណត់កាលបរិច្ឆេទ ការរៀបចំ និងការប្រព្រឹត្តទៅនៃ ជំរឿនទូទៅប្រជាជនទៅព្រះរាជាណាចក្រកម្ពុជា ឆ្នាំ២០១៥

រាជរដ្ឋាភិបាល

- បានឃើញរដ្ឋធម្មនុញ្ញនៃព្រះរាជាណាចក្រកម្ពុជា
- បានឃើញព្រះរាជក្រឹត្យលេខ នស/រកត/០៩១៣/៩០៣ ចុះថ្ងៃទី២៤ ខែកញ្ញា ឆ្នាំ២០១៣ ស្តីពីការតែងតាំងរាជរដ្ឋាភិបាលនៃព្រះរាជាណាចក្រកម្ពុជា
- បានឃើញព្រះរាជក្រឹត្យលេខ នស/រកត/១២១៣/១៣៩៣ ចុះថ្ងៃទី២១ ខែធ្នូ ឆ្នាំ២០១៣ ស្តីពីការ កែសម្រួលនិងបំពេញបន្ថែមសមាសភាពរាជរដ្ឋាភិបាលនៃព្រះរាជាណាចក្រកម្ពុជា
- បានឃើញព្រះរាជក្រឹត្យលេខ នស/រកត/០៤១៦/៣៦៨ ចុះថ្ងៃទី០៤ ខែមេសា ឆ្នាំ២០១៦ ស្តីពីការ កែសម្រួលនិងបំពេញបន្ថែមសមាសភាពរាជរដ្ឋាភិបាលនៃព្រះរាជាណាចក្រកម្ពុជា
- បានឃើញព្រះរាជក្រមលេខ០២/នស/៩៤ ចុះថ្ងៃទី២០ ខែកក្កដា ឆ្នាំ១៩៩៤ ដែលប្រកាសឲ្យប្រើច្បាប់ស្តីពីការរៀបចំនិងការប្រព្រឹត្តទៅនៃគណៈរដ្ឋមន្ត្រី
- បានឃើញព្រះរាជក្រមលេខ នស/រកម/០១៩៦/១១ ចុះថ្ងៃទី២៤ ខែមករា ឆ្នាំ១៩៩៦ ដែលប្រកាសឲ្យប្រើច្បាប់ស្តីពីការបង្កើតក្រសួងផែនការ
- បានឃើញព្រះរាជក្រមលេខ នស/រកម/១២១៥/០១៨ ចុះថ្ងៃទី២៤ ខែធ្នូ ឆ្នាំ២០១៥ ដែលប្រកាស ឲ្យប្រើច្បាប់ស្តីពីស្ថិតិ
- បានឃើញអនុក្រឹត្យលេខ០៨ អនក្រ.បក ចុះថ្ងៃទី៣០ ខែមករា ឆ្នាំ២០០៦ ស្តីពីការកំណត់កាលបរិច្ឆេទ ការរៀបចំ និងការប្រព្រឹត្តទៅនៃការធ្វើជំរឿនទូទៅនូវប្រជារាស្ត្ររបស់ប្រទេសកម្ពុជា ឆ្នាំ២០០៨
- បានឃើញអនុក្រឹត្យលេខ០៩ អនក្រ.បក ចុះថ្ងៃទី២៦ ខែមករា ឆ្នាំ២០០៧ ស្តីពីការរៀបចំនិងកិច្ចដំណើរការរបស់ប្រព័ន្ធស្ថិតិជាតិ
- បានឃើញអនុក្រឹត្យលេខ៧០ អនក្រ.បក ចុះថ្ងៃទី១៩ ខែកក្កដា ឆ្នាំ២០១០ ស្តីពីស្ថិតិផ្លូវការដែលបានចាត់តាំង
- បានឃើញអនុក្រឹត្យលេខ៧០ អនក្រ.បក ចុះថ្ងៃទី២០ ខែកុម្ភៈ ឆ្នាំ២០១៤ ស្តីពីការរៀបចំនិងការប្រព្រឹត្តទៅរបស់ក្រសួងផែនការ
- យោងតាមសំណើរបស់រដ្ឋមន្ត្រីក្រសួងផែនការ

សម្រេច
ជំពូកទី១
បទប្បញ្ញត្តិទូទៅ

មាត្រា១ ..

អនុក្រឹត្យនេះមានគោលបំណងធ្វើបច្ចុប្បន្នកម្មទិន្នន័យប្រជាជន ពង្រឹងនិងធ្វើឲ្យប្រសើរឡើងនូវការប្រមូល កែច្នៃ និងផ្សព្វផ្សាយទិន្នន័យប្រជាជន ក្នុងរយៈពេលកំណត់មួយនៅក្នុងប្រទេស សម្រាប់អ្នកប្រើប្រាស់ និងអ្នករៀបចំគោលនយោបាយ យុទ្ធសាស្ត្រ កម្មវិធី និងគម្រោងនានាក្នុងវិធានការអភិវឌ្ឍ។

មាត្រា២ ..

អនុក្រឹត្យនេះមានគោលដៅកំណត់កាលបរិច្ឆេទ ការរៀបចំ និងការប្រព្រឹត្តទៅនៃជំរឿនទូទៅប្រជាជននៅព្រះរាជាណាចក្រកម្ពុជា ឆ្នាំ២០១៩។

មាត្រា៣ ..

អនុក្រឹត្យនេះមានវិសាលភាពអនុវត្តលើប្រជាជនទាំងប្រុស ទាំងស្រី ទាំងក្មេង ទាំងចាស់ ដើម្បីទទួលបានទិន្នន័យព័ត៌មាន ប្រជាសាស្ត្រដូចជា អាយុ ភេទ ស្ថានភាពអាពាហ៍ពិពាហ៍ និងព័ត៌មានគន្លឹះពីសេដ្ឋកិច្ចគ្រួសារ ការងារ ការអប់រំ និងសុខភាពរបស់ប្រជាជននៅព្រះរាជាណាចក្រកម្ពុជា។

មាត្រា៤ ..

ពាក្យសព្ទដែលប្រើក្នុងអនុក្រឹត្យនេះ មាននិយមន័យដូចតទៅ៖

- ជំរឿនប្រជាជន សំដៅដល់ការរាប់ចំនួនប្រជាជនទាំងប្រុស ទាំងស្រី ទាំងក្មេង ទាំងចាស់ និងទាំងជនជាតិខ្មែរ ទាំងជនបរទេស លើកលែងតែមន្ត្រីអង្គទូតនិងក្រុមជនដូចគ្នានឹងអង្គទូត ដែលកំពុងរស់នៅក្នុងទឹកដីនៃព្រះរាជាណាចក្រកម្ពុជា។
- ប្រជាជន សំដៅដល់មនុស្សដែលរស់នៅក្នុងប្រទេសណាមួយឬលក្ខណៈសម្គាល់ ប្រជាសាស្ត្រ សង្គមឬសេដ្ឋកិច្ច (ភេទ អាយុ ប្រភេទកន្លែងរស់នៅ។ល។)
- ប្រជាសាស្ត្រ សំដៅដល់ការសិក្សាស្រាវជ្រាវតាមបែបវិទ្យាសាស្ត្រអំពីប្រជាជន រួមមានទំហំ សមាសភាព រចនាយដង់ស៊ីតេ កំណើន និងលក្ខណៈសម្គាល់ផ្សេងៗទៀតរបស់ប្រជាជន ព្រមទាំងហេតុនិងផលវិបាកនៃការប្រែប្រួលកត្តាទាំងនេះ។

ជំពូកទី២
កាលបរិច្ឆេទ

មាត្រា៥ ..

កំណត់កាលបរិច្ឆេទសម្រាប់ដំណើរការជំរឿនទូទៅប្រជាជននៅព្រះរាជាណាចក្រកម្ពុជា នៅម៉ោងសូន្យ ថ្ងៃទី៣ ខែមីនា ឆ្នាំ២០១៩។

ជំពូកទី៣
យន្តការនិងនីតិវិធី

មាត្រា៦ ..

ត្រូវបានបង្កើតគណៈកម្មាធិការជាតិជំរឿនទូទៅប្រជាជននៅព្រះរាជាណាចក្រកម្ពុជា ឆ្នាំ២០១៩ ដែលមានសមាសភាពដូចខាងក្រោម៖

១- រដ្ឋមន្ត្រីក្រសួងមហាផ្ទៃ	ប្រធាន
២- រដ្ឋមន្ត្រីក្រសួងផែនការ	អនុប្រធាន
៣- រដ្ឋលេខាធិការទីស្តីការគណៈរដ្ឋមន្ត្រី ១រូប	សមាជិក

៤- រដ្ឋលេខាធិការក្រសួងសេដ្ឋកិច្ចនិងហិរញ្ញវត្ថុ ១រូប	សមាជិក
៥- រដ្ឋលេខាធិការក្រសួងការពារជាតិ ១រូប	សមាជិក
៦- រដ្ឋលេខាធិការក្រសួងផែនការ ១រូប	សមាជិក
៧- រដ្ឋលេខាធិការក្រសួងអប់រំ យុវជន និងកីឡា ១រូប	សមាជិក
៨- រដ្ឋលេខាធិការក្រសួងការងារនិងបណ្ណុះបណ្ណាលវិជ្ជាជីវៈ ១រូប	សមាជិក
៩- រដ្ឋលេខាធិការក្រសួងរៀបចំដែនដី នគរូបនីយកម្ម និងសំណង់ ១រូប	សមាជិក
១០- រដ្ឋលេខាធិការក្រសួងអភិវឌ្ឍន៍ជនបទ ១រូប	សមាជិក
១១- រដ្ឋលេខាធិការក្រសួងសុខាភិបាល ១រូប	សមាជិក
១២- រដ្ឋលេខាធិការក្រសួងព័ត៌មាន ១រូប	សមាជិក
១៣- រដ្ឋលេខាធិការក្រសួងកិច្ចការនារី ១រូប	សមាជិក
១៤- រដ្ឋលេខាធិការក្រសួងឧស្សាហកម្មនិងសិប្បកម្ម ១រូប	សមាជិក
១៥- រដ្ឋលេខាធិការក្រសួងរ៉ែនិងថាមពល ១រូប	សមាជិក
១៦- រដ្ឋលេខាធិការក្រសួងទេសចរណ៍ ១រូប	សមាជិក
១៧- រដ្ឋលេខាធិការក្រសួងបរិស្ថាន ១រូប	សមាជិក
១៨- អនុរដ្ឋលេខាធិការក្រសួងផែនការ ១រូប	សមាជិក
១៩- អគ្គនាយកវិទ្យាស្ថានជាតិស្ថិតិនៃក្រសួងផែនការ	លេខាធិការ។

សមាសភាពជាក់ស្តែងនៃគណៈកម្មាធិការជាតិជំរៀនទូទៅប្រជាជនត្រូវកំណត់ដោយសេចក្តីសម្រេចរបស់រាជរដ្ឋាភិបាល។

មាត្រា៧ ..

គណៈកម្មាធិការជាតិជំរៀនទូទៅប្រជាជននៅព្រះរាជាណាចក្រកម្ពុជា ឆ្នាំ២០១៩ មានភារកិច្ច៖

- ណែនាំនិងអនុម័តរាល់កិច្ចការទូទៅដែលពាក់ព័ន្ធនឹងជំរៀនទូទៅប្រជាជន
- រៀបចំនិងបង្កើតគណៈកម្មការបច្ចេកទេសជំរៀនទូទៅប្រជាជននិងគណៈកម្មការឃោសនាជំរៀនទូទៅប្រជាជន មានទីស្នាក់ការនៅក្រសួងផែនការនិងស្ថិតក្រោមការដឹកនាំរបស់រដ្ឋមន្ត្រីក្រសួងផែនការ សម្រាប់អនុវត្តផ្ទាល់រាល់ការងារបច្ចេកទេសជំរៀនទូទៅប្រជាជន
- រៀបចំនិងបង្កើតគណៈកម្មាធិការជំរៀនទូទៅប្រជាជនគ្រប់រាជធានីខេត្ត
- តែងតាំងមន្ត្រីឲ្យចូលរួមជំរៀនទូទៅប្រជាជន តាមការស្នើសុំពីគណៈកម្មការបច្ចេកទេសជំរៀនទូទៅប្រជាជន
- ប្រជុំការងារតាមរបបប្រជុំត្រីមាស តាមការអញ្ជើញរបស់ប្រធានគណៈកម្មាធិការឬអនុប្រធានគណៈកម្មាធិការ នៅពេលដែលប្រធានគណៈកម្មាធិការអវត្តមាន
- ត្រូវធ្វើរបាយការណ៍ជូនរាជរដ្ឋាភិបាលពីការប្រព្រឹត្តទៅនិងលទ្ធផលនៃជំរៀនទូទៅប្រជាជន។

មាត្រា៨ ..

គណៈកម្មាធិការជាតិជំរៀនទូទៅប្រជាជននៅព្រះរាជាណាចក្រកម្ពុជា ឆ្នាំ២០១៩ មានសិទ្ធិប្រើប្រាស់ត្រារបស់ក្រសួងមហាផ្ទៃ។

គណៈកម្មការបច្ចេកទេសជំរៀនទូទៅប្រជាជននិងគណៈកម្មការឃោសនាជំរៀនទូទៅប្រជាជន មានសិទ្ធិប្រើប្រាស់ត្រារបស់ក្រសួងផែនការ។

គណៈកម្មាធិការជំរៀនទូទៅប្រជាជនគ្រប់រាជធានីខេត្ត មានសិទ្ធិប្រើប្រាស់ត្រារបស់រាជធានី ខេត្ត។

មាត្រា៩ ..

ជំរៀនទូទៅប្រជាជននៅព្រះរាជាណាចក្រកម្ពុជា ឆ្នាំ២០១៩ ត្រូវមានជំណាក់កាលដូចតទៅ៖

១- កិច្ចប្រតិបត្តិការដំបូងនៃការជំរឿនមាន៖
- ការរៀបចំផែនទី
- ការរាប់និងចុះបញ្ជីលំនៅឋាន
- ការធ្វើអង្កេតនិងជំរឿនសាកល្បង

២- ការធ្វើសម្ភាសន៍សម្រាប់ជំរឿន

៣- កិច្ចប្រតិបត្តិការចុងក្រោយនៃជំរឿនមាន៖
- ការធ្វើអង្កេតសម្រាប់វាយតម្លៃលើជំរឿនដែលបានធ្វើហើយ
- ការធ្វើអង្កេតផ្សេងទៀត ក្នុងករណីចាំបាច់។

មាត្រា១០ ..

អគ្គនាយកវិទ្យាស្ថានជាតិស្ថិតិនៃក្រសួងផែនការ ជាអគ្គនាយកជំរឿន ត្រូវមានមន្ត្រីបច្ចេកទេសមន្ត្រីរដ្ឋបាលនៃវិទ្យាស្ថានជាតិស្ថិតិនិងមន្ទីរផែនការរាជធានីខេត្ត ជួយរាល់ការងារក្នុងដំណើរការជំរឿន។

មាត្រា១១ ..

មន្ត្រីបំពេញការងារជំរឿនរួមមាន អ្នកសម្ភាសស្រង់យកព័ត៌មាន អ្នកត្រួតពិនិត្យ និងភ្នាក់ងារជំនួយការដល់កិច្ចសហប្រតិបត្តិការជំរឿន ត្រូវតែងតាំងដោយរដ្ឋមន្ត្រីក្រសួងផែនការ តាមការស្នើសុំរបស់អគ្គនាយកជំរឿន។ ការចាត់ចែងនេះ អនុវត្តបានតែក្នុងកំលុងពេលជំរឿនតែប៉ុណ្ណោះ។

មាត្រា១២ ..

រដ្ឋមន្ត្រីក្រសួងផែនការ មានសិទ្ធិស្នើសុំមន្ត្រីពីបណ្តាក្រសួងស្ថាប័នសាធារណៈ និងជនសាមញ្ញដើម្បីសហការជួយធ្វើកិច្ចការជំរឿនទូទៅប្រជាជន។

មាត្រា១៣ ..

ត្រូវធ្វើជំរឿនជនគ្រប់រូប ដែលស្ថិតនៅក្នុងដែនដីនៃព្រះរាជាណាចក្រកម្ពុជា ប៉ុន្តែលែងតែសមាជិកអង្គទូតបរទេសនិងក្រុមជនដូចគ្នានឹងអង្គទូតដែរ តាមកិច្ចព្រមព្រៀងដែលត្រូវកំណត់ឡើងជាមួយនឹងក្រសួងការបរទេសនិងសហប្រតិបត្តិការអន្តរជាតិ។

មាត្រា១៤ ..

ម្ចាស់លំនៅឋានគ្រប់ប្រភេទនិងអ្នកគ្រប់គ្រងទីកន្លែងនានា ត្រូវអនុញ្ញាតឲ្យមន្ត្រីបំពេញការងារជំរឿនបានចូលលំនៅឋានឬទីកន្លែងរបស់ខ្លួន ក្នុងគោលដៅនៃជំរឿន និងអនុញ្ញាតឲ្យមន្ត្រីទាំងនោះបានលាបពណ៌ បិទអក្សរ បិទសញ្ញា ឬលេខសម្គាល់នៅតាមកន្លែងចាំបាច់សម្រាប់បម្រើដល់ការងារជំរឿនទូទៅប្រជាជន។

មាត្រា១៥ ..

រដ្ឋមន្ត្រីក្រសួងផែនការអាចប្រកាសតែងតាំងអ្នកគ្រប់គ្រង តាមទីកន្លែងដែលមានលក្ខណៈពិសេសធ្វើសម្ភាសន៍អ្នកនៅក្នុងវង់គ្រប់គ្រងរបស់ខ្លួន។

អ្នកគ្រប់គ្រងតាមទីកន្លែងពិសេសទាំងនោះមាន៖

ក- មេបញ្ជាការយោធា នគរបាល ដែលគ្រប់គ្រងនៅតាមអង្គភាពប្រមូលផ្តុំ។

ខ- នាយនាវាដែលគ្រប់គ្រងនៅតាមនាវារបស់ខ្លួន។

គ- នាយកមន្ទីរពេទ្យសាធារណៈនិងឯកជន ប្រធានពន្ធនាគារ ប្រធានមណ្ឌលអប់រំកែប្រែ នាយកមជ្ឈមណ្ឌលសង្គ្រោះ នាយកគ្រឹះស្ថានសិក្សា ដែលមានមនុស្សរស់នៅប្រមូលផ្តុំ ហើយនិងទៅអធិការវត្ត អ្នកគ្រប់គ្រងវិហារសាសនានានា។

ឃ- អ្នកគ្រប់គ្រងសណ្ឋាគារ អ្នកគ្រប់គ្រងផ្ទះសំណាក់ នាយកមជ្ឈមណ្ឌលសម្រាកកាយ។

ង- អ្នកចាត់ការខ្សែរថភ្លើងអ្នកចាត់ការក្នុងគ្រឹះស្ថានពាណិជ្ជកម្ម អ្នកចាត់ការក្នុងគ្រឹះស្ថានឧស្សាហកម្ម។

មាត្រា១៦ ..

មន្ត្រីដែលគ្មានកាតព្វកិច្ចទទួលខុសត្រូវក្នុងជំណើរការជំរៀន មិនមានសំទ្ធិត្រូតពិនិត្យរាល់សៀវភៅបញ្ជីឬសំណៅកត់ត្រាដែលបានធ្វើឡើងដោយមន្ត្រីបំពេញការងារជំរៀនបានឡើយ។

ជំពូកទី៤

ប្រភពធនធាន

មាត្រា១៧ ..

ជំរៀនទូទៅប្រជាជននៅព្រះរាជាណាចក្រកម្ពុជា ឆ្នាំ២០១៩ មានប្រភពធនធានដូចតទៅ៖

- ថវិកាជាតិ
- ហិរញ្ញប្បទានពីដៃគូអភិវន្ត្ស
- អំណោយពីសប្បុរសជននានា
- ប្រភពធនធានស្របច្បាប់ផ្សេងៗ។

ជំពូកទី៥

អនសានប្បញ្ញត្តិ

មាត្រា១៨ ..

អនុក្រឹត្យលេខ០៨ អនក្រ.បក ចុះថ្ងៃទី៣០ ខែមករា ឆ្នាំ២០០៦ ស្តីពីការកំណត់កាលបរិច្ឆេទ ការរៀបចំ និងការប្រព្រឹត្តទៅនៃការធ្វើជំរៀនទូទៅនូវប្រជារាស្ត្ររបស់ប្រទេសកម្ពុជា ឆ្នាំ២០០៨ និងអនុក្រឹត្យលេខ៩៩ អនក្រ.បក ចុះថ្ងៃទី១២ ខែឧសភា ឆ្នាំ២០១៦ ស្តីពីការកំណត់កាលបរិច្ឆេទ ការរៀបចំ និង ការប្រព្រឹត្តទៅនៃការធ្វើជំរៀនទូទៅប្រជាជននៅព្រះរាជាណាចក្រកម្ពុជា ឆ្នាំ២០១៨ ព្រមទាំងបទប្បញ្ញត្តិទាំងឡាយណាដែលផ្ទុយនឹងអនុក្រឹត្យនេះ ត្រូវទុកជានិរាករណ៍។

មាត្រា១៩ ..

រដ្ឋមន្ត្រីទទួលបន្ទុកទីស្តីការគណៈរដ្ឋមន្ត្រី រដ្ឋមន្ត្រីក្រសួងសេដ្ឋកិច្ចនិងហិរញ្ញវត្ថុ រដ្ឋមន្ត្រីក្រសួងដែនការ រដ្ឋមន្ត្រីគ្រប់ក្រសួងនិងប្រធានស្ថាប័នដែលពាក់ព័ន្ធ ត្រូវទទួលបន្ទុកអនុវត្តអនុក្រឹត្យនេះ តាមការកិច្ចរៀងៗខ្លួនចាប់ពីថ្ងៃចុះហត្ថលេខាតទៅ។

រាជធានីភ្នំពេញ ថ្ងៃទី ៣៣ ខែ ១ ឆ ភា ឆ្នាំ២០១៧

នាយកដ្ឋមន្ត្រី

សម្តេចអគ្គមហាសេនាបតីតេជោ ហ៊ុន សែន

បានយកសេចក្តីគោរពជម្រាបជូន
សម្តេចអគ្គមហាសេនាបតីតេជោនាយករដ្ឋមន្ត្រី សូមហត្ថលេខា
ទេសរដ្ឋមន្ត្រី រដ្ឋមន្ត្រីក្រសួងថែនការ

នាយ ថន

កន្លែងទទួល:

- ក្រសួងព្រះបរមរាជវាំង
- អគ្គលេខាធិការដ្ឋានក្រមប្រឹក្សាធម្មនុញ្ញ
- អគ្គលេខាធិការដ្ឋានព្រឹទ្ធសភា
- អគ្គលេខាធិការដ្ឋានរដ្ឋសភា
- អគ្គលេខាធិការដ្ឋានតុលាភិបាល
- នុទ្ធកាល័យសម្តេចនាយករដ្ឋមន្ត្រី
- នុទ្ធកាល័យសម្តេច ឯកឧត្តម លោកជំទាវឧបនាយករដ្ឋមន្ត្រី
- ជូចមាត្រា ១៩
- រាជកិច្ច
- ឯកសារ កាលប្រវត្តិ

ព្រះរាជាណាចក្រកម្ពុជា
ជាតិ សាសនា ព្រះមហាក្សត្រ

គណៈកម្មាធិការជាតិរៀបចំការបោះឆ្នោតទូទៅប្រជាជននៅព្រះរាជាណាចក្រកម្ពុជា
លេខ: ៥២២៥ ស.ស.រ

រាជធានីភ្នំពេញ ថ្ងៃទី ០៧ ខែ វិច្ឆិកា ឆ្នាំ២០១៧

សេចក្តីសម្រេច
ស្តីពី
ការបង្កើតគណៈកម្មការបច្ចេកទេសជំរឿនទូទៅប្រជាជន នៅព្រះរាជាណាចក្រកម្ពុជា ឆ្នាំ២០១៩

គណៈកម្មាធិការជាតិជំរឿនទូទៅប្រជាជននៅព្រះរាជាណាចក្រកម្ពុជា

- បានឃើញរដ្ឋធម្មនុញ្ញនៃព្រះរាជាណាចក្រកម្ពុជា
- បានឃើញព្រះរាជក្រឹត្យលេខ នស/រកត/០៩១៣/៩០៣ ចុះថ្ងៃទី២៤ ខែកញ្ញា ឆ្នាំ២០១៣ ស្តីពីការតែងតាំង រាជរដ្ឋាភិបាល នៃព្រះរាជាណាចក្រកម្ពុជា
- បានឃើញព្រះរាជក្រឹត្យលេខ នស/រកត/១២១៣/១៣៩៣ ចុះថ្ងៃទី២១ ខែធ្នូ ឆ្នាំ២០១៣ ស្តីពីការកែសម្រួល និងបំពេញបន្ថែមសមាសភាពរាជរដ្ឋាភិបាលនៃព្រះរាជាណាចក្រកម្ពុជា
- បានឃើញព្រះរាជក្រឹត្យលេខ នស/រកត/០៨១៦/៣៦៨ ចុះថ្ងៃទី០៨ ខែមេសា ឆ្នាំ២០១៦ ស្តីពីការកែសម្រួល និងបំពេញបន្ថែមសមាសភាពរាជរដ្ឋាភិបាលនៃព្រះរាជាណាចក្រកម្ពុជា
- បានឃើញព្រះរាជក្រមលេខ ០២/នស/៩៤ ចុះថ្ងៃទី២០ ខែកក្កដា ឆ្នាំ១៩៩៤ ដែលប្រកាសឲ្យប្រើ ច្បាប់ស្តីពីការរៀបចំ និងការប្រព្រឹត្តទៅនៃគណៈរដ្ឋមន្ត្រី
- បានឃើញព្រះរាជក្រមលេខ នស/រកម/១២១៥/០១៨ ចុះថ្ងៃទី២៤ ខែធ្នូ ឆ្នាំ២០១៥ ដែលប្រកាសឲ្យ ប្រើច្បាប់ស្តីពីស្ថិតិ
- បានឃើញអនុក្រឹត្យលេខ ០៩ អនក្រ.បក ចុះថ្ងៃទី ២៦ ខែមករា ឆ្នាំ២០០៧ ស្តីពីការរៀបចំនិងកិច្ចដំណើរការរបស់ប្រព័ន្ធស្ថិតិជាតិ
- បានឃើញអនុក្រឹត្យលេខ ៧០ អនក្រ.បក ចុះថ្ងៃទី ១៥ ខែកក្កដា ឆ្នាំ២០១០ ស្តីពីស្ថិតិផ្លូវការដែលបានចាត់តាំង
- បានឃើញអនុក្រឹត្យលេខ ៧០ អនក្រ.បក ចុះថ្ងៃទី២០ ខែកុម្ភៈ ឆ្នាំ២០១៤ ស្តីពីការរៀបចំ និងការប្រព្រឹត្តទៅរបស់ក្រសួងផែនការ
- បានឃើញអនុក្រឹត្យលេខ ៧១ អនក្រ.បក ចុះថ្ងៃទី២២ ខែឧសភា ឆ្នាំ២០១៧ ស្តីពីការកំណត់កាលបរិច្ឆេទ ការរៀបចំ និងការប្រព្រឹត្តទៅនៃជំរឿនទូទៅប្រជាជននៅព្រះរាជាណាចក្រកម្ពុជាឆ្នាំ២០១៩
- យោងតាមការសំណូមពរចាំបាច់ក្នុងការជំរឿនទូទៅប្រជាជននៅព្រះរាជាណាចក្រកម្ពុជា

សម្រេច

ប្រការ១៖

បង្កើតគណៈកម្មការបច្ចេកទេសជំរឿនទូទៅប្រជាជននៅព្រះរាជាណាចក្រកម្ពុជាឆ្នាំ២០១៩ ដែលមានសមាសភាព៖

១- ឯកឧត្តម ទេសរដ្ឋមន្ត្រី រដ្ឋមន្ត្រីក្រសួងផែនការ	ប្រធាន
២- ឯកឧត្តម រដ្ឋលេខាធិការ ក្រសួងផែនការ	អនុប្រធាន
៣- ឯកឧត្តម អនុរដ្ឋលេខាធិការ ក្រសួងផែនការ	សមាជិក
៤- ឯកឧត្តម អគ្គលេខាធិការនៃអគ្គលេខាធិការដ្ឋានប្រជាជន និងអភិវឌ្ឍ	សមាជិក
៥- លោកជំទាវប្រតិភូរាជរដ្ឋាភិបាលកម្ពុជាទទួលបន្ទុកអគ្គនាយកវិទ្យាស្ថានជាតិស្ថិតិ	សមាជិករងទីមួយ
៦- ឯកឧត្តមអគ្គនាយកនៃអគ្គនាយកដ្ឋានសុរិយោដី ក្រសួងរៀបចំដែនដី នគរូបនីយកម្ម និងសំណង់	សមាជិក
៧- លោកអគ្គនាយកវង អគ្គនាយកដ្ឋានរដ្ឋបាល ក្រសួងមហាផ្ទៃ	សមាជិក
៨- ឯកឧត្តម នាយកឧទ្ធកាល័យ ក្រសួងផែនការ	សមាជិក
៩- លោកអគ្គនាយករងវិទ្យាស្ថានជាតិស្ថិតិ ទទួលបន្ទុកការងារជំរឿន	លេខា

ប្រការ២៖

គណៈកម្មការបច្ចេកទេសជំរឿនទូទៅប្រជាជននៅព្រះរាជាណាចក្រកម្ពុជាឆ្នាំ២០១៩ មានភារកិច្ច៖

ក. រៀបចំ និងអនុវត្តតាមកាលបរិច្ឆេទសម្រាប់ការរៀបចំកិច្ចការ និងការអនុវត្តខ្លឹមសាររបស់ការងារក្នុងដំហាន និមួយៗ របស់ជំរឿនទូទៅប្រជាជន។

ខ. រៀបចំ រាល់សំណុំឯកសារ សម្ភារៈ បរិក្ខា សម្រាប់កិច្ចការជំរឿនទូទៅប្រជាជន។

គ. រៀបចំ និងអនុវត្ត កម្មវិធីបណ្តុះបណ្តាលមន្ត្រី សម្រាប់ការងារជំរឿនទូទៅប្រជាជន។

ឃ. ដោះស្រាយរាល់ការងារបច្ចេកទេស ដែលកើតមានឡើងនៅពេលរៀបចំធ្វើជំរឿន ក្នុងពេលធ្វើជំរឿន និងក្រោយពេលធ្វើជំរឿន។

ប្រការ៣៖

គណៈកម្មការបច្ចេកទេសជំរឿនទូទៅប្រជាជននៅព្រះរាជាណាចក្រកម្ពុជា ឆ្នាំ២០១៩ មានទីប្រឹក្សាបច្ចេកទេសជាច្រើនរូបពីអង្គការ UNFPA និងដៃគូអភិវឌ្ឍន៍ផ្សេងទៀត ជួយផ្តែកបច្ចេកទេសនានានៃការធ្វើជំរឿន។

ប្រការ៤៖

គណៈកម្មការបច្ចេកទេសជំរឿនទូទៅប្រជាជននៅព្រះរាជាណាចក្រកម្ពុជាឆ្នាំ២០១៩ មានសិទ្ធិបង្កើតក្រុមជំនាញការងារ តាមតម្រូវការជាក់ស្តែង ក្នុងការធ្វើជំរឿនទូទៅប្រជាជន។

ប្រការ ៥៖

ក្នុងការអនុវត្តភារកិច្ចរបស់ខ្លួន គណៈកម្មការបច្ចេកទេសជំរឿនទូទៅប្រជាជននៅព្រះរាជាណាចក្រ កម្ពុជា ឆ្នាំ២០១៩ មានសិទ្ធិប្រើប្រាស់ត្រារបស់ក្រសួងផែនការ។

ប្រការ ៦៖

គណៈកម្មការបច្ចេកទេសជំរឿនទូទៅប្រជាជននៅព្រះរាជាណាចក្រកម្ពុជា ឆ្នាំ២០១៩ ត្រូវមានរបាយការណ៍ជាទៀងទាត់ប្រចាំត្រីមាស មកគណៈកម្មាធិការជាតិជំរឿនទូទៅប្រជាជននៅព្រះរាជាណាចក្រកម្ពុជា អំពីលទ្ធផល ការងារដែលបានអនុវត្តកន្លងមក។

ប្រការ ៧៖

ឯកឧត្តម លោកជំទាវ លោក លោកស្រី ដែលមានរៀបរាប់ក្នុងប្រការ ១ ព្រមទាំងក្រសួងស្ថាប័នពាក់ព័ន្ធនានា មានភារកិច្ចអនុវត្ត ប្រកាសនេះ ចាប់ពីថ្ងៃចុះហត្ថលេខាតទៅ។

ឧបនាយករដ្ឋមន្ត្រី រដ្ឋមន្ត្រីក្រសួងមហាផ្ទៃ
ប្រធានគណៈកម្មាធិការជាតិ
ជំរឿនទូទៅប្រជាជននៅព្រះរាជាណាចក្រកម្ពុជាឆ្នាំ២០១៩

សម្តេចក្រឡាហោម ស ខេង

ចម្លងជូន:

- ទីស្តីការគណៈរដ្ឋមន្ត្រី
- ក្រសួងមហាផ្ទៃ
- ក្រសួងផែនការ
- ឧទ្ធការបើយសម្តេចនាយករដ្ឋមន្ត្រី
- ផែគូអភិវឌ្ឍន៍
  - "ដើម្បីជូនជ្រាប"
- ដូចប្រការ៧
  - "ដើម្បីអនុវត្ត"
- ឯកសារ-កាលប្បវត្តិ



ព្រះរាជាណាចក្រកម្ពុជា
ជាតិ សាសនា ព្រះមហាក្សត្រ

គណៈកម្មាធិការជាតិជំរឿន
ទូទៅប្រជាជននៅព្រះរាជាណាចក្រកម្ពុជា
លេខ: ០៥៥ លលរ/៥៨៨៥

ថ្ងៃ អង្គារ ៨ កើត ខែ ឈន្ទ ឆ្នាំច សំរឹទ្ធិស័ក ព.ស. ២៥៦២

រាជធានីភ្នំពេញ ថ្ងៃទី ២២ ខែ ឆ្នូលាក ឆ្នាំ២០១៨

សេចក្តីសម្រេច

ស្តីពី

ការមេត្តើតគណៈកម្មការឃោសនាជំរឿនទូទៅប្រជាជន
នៅព្រះរាជាណាចក្រកម្ពុជាឆ្នាំ២០១៩

គណៈកម្មាធិការជាតិជំរឿនទូទៅប្រជាជននៅព្រះរាជាណាចក្រកម្ពុជា

- បានឃើញរដ្ឋធម្មនុញ្ញនៃព្រះរាជាណាចក្រកម្ពុជា
- បានឃើញព្រះរាជក្រឹត្យលេខ នស/រកត/០៩១៣/៩០៣ ចុះថ្ងៃទី២៤ ខែកញ្ញា ឆ្នាំ២០១៣ ស្តីពីការតែងតាំងរាជរដ្ឋាភិបាល នៃព្រះរាជាណាចក្រកម្ពុជា
- បានឃើញព្រះរាជក្រឹត្យលេខ នស/រកត/១២១៣/១៣៩៣ ចុះថ្ងៃទី២១ ខែធ្នូ ឆ្នាំ២០១៣ ស្តីពីការកែសម្រួល និងបំពេញបន្ថែមសមាសភាពរាជរដ្ឋាភិបាលនៃព្រះរាជាណាចក្រកម្ពុជា
- បានឃើញព្រះរាជក្រឹត្យលេខ នស/រកត/០៤១៦/៣៦៨ ចុះថ្ងៃទី០៤ ខែមេសា ឆ្នាំ២០១៦ ស្តីពីការកែសម្រួល និងបំពេញបន្ថែមសមាសភាពរាជរដ្ឋាភិបាលនៃព្រះរាជាណាចក្រកម្ពុជា
- បានឃើញព្រះរាជក្រមលេខ ០២/នស/៩៤ ចុះថ្ងៃទី២០ ខែកក្កដា ឆ្នាំ១៩៩៤ ដែលប្រកាសឲ្យប្រើ ច្បាប់ស្តីពីការរៀបចំ និងការប្រព្រឹត្តទៅនៃគណៈរដ្ឋមន្ត្រី
- បានឃើញព្រះរាជក្រមលេខ នស/រកម/១២១៥/០១៨ ចុះថ្ងៃទី២៤ ខែធ្នូ ឆ្នាំ២០១៥ ដែលប្រកាសឲ្យ ប្រើច្បាប់ស្តីពីស្ថិតិ
- បានឃើញអនុក្រឹត្យលេខ ០៩ អនក្រ.បក ចុះថ្ងៃទី ២៦ ខែមករា ឆ្នាំ២០០៧ ស្តីពីការរៀបចំនិងកិច្ចដំណើរការរបស់ប្រព័ន្ធស្ថិតិជាតិ
- បានឃើញអនុក្រឹត្យលេខ ៧០ អនក្រ.បក ចុះថ្ងៃទី ១៩ ខែកក្កដា ឆ្នាំ២០១០ ស្តីពីស្ថិតិផ្លូវការដែលបានចាត់តាំង
- បានឃើញអនុក្រឹត្យលេខ ៧០ អនក្រ.បក ចុះថ្ងៃទី២០ ខែកុម្ភៈ ឆ្នាំ២០១៤ ស្តីពីការរៀបចំ និងការប្រព្រឹត្តទៅរបស់ក្រសួងផែនការ
- បានឃើញអនុក្រឹត្យលេខ ៧១ អនក្រ.បក ចុះថ្ងៃទី២២ ខែឧសភា ឆ្នាំ២០១៧ ស្តីពីការកំណត់ការលបីរឿង ការរៀបចំ និងការប្រព្រឹត្តទៅនៃជំរឿនទូទៅប្រជាជននៅព្រះរាជាណាចក្រកម្ពុជាឆ្នាំ២០១៩
- យោងតាមការសំណូមពរចាំបាច់ក្នុងការជំរឿនទូទៅប្រជាជននៅព្រះរាជាណាចក្រកម្ពុជា



សម្រេច

ប្រការ១._

បង្កើតគណៈកម្មការឃោសនាជំរឿនទូទៅប្រជាជននៅព្រះរាជាណាចក្រកម្ពុជា ដែលមានសមាសភាព៖

១-	រដ្ឋមន្ត្រីក្រសួងផែនការ	ប្រធាន
២-	រដ្ឋលេខាធិការក្រសួងផែនការ	អនុប្រធាន
៣-	រដ្ឋលេខាធិការក្រសួងព័ត៌មាន	អនុប្រធាន
៤-	អគ្គនាយកវិទ្យាស្ថានជាតិស្ថិតិ	អនុប្រធានអចិន្ត្រៃយ៍
៥-	អគ្គនាយកវិទ្យុ	សមាជិក
៦-	អគ្គនាយកទូរទស្សន៍	សមាជិក
៧-	តំណាងក្រសួងមហាផ្ទៃ	សមាជិក
៨-	តំណាងក្រសួងអប់រំយុវជននិងកីឡា	សមាជិក
៩-	តំណាងក្រសួងសុខាភិបាល	សមាជិក
១០-	តំណាងក្រសួងធម្មការនិងសាសនា	សមាជិក
១១-	តំណាងក្រសួងវប្បធម៌ និងវិចិត្រសិល្បៈ	សមាជិក
១២-	តំណាងក្រសួងប្រៃសណីយ៍ និងទូរគមនាគមន៍	សមាជិក
១៣-	ប្រធានសម្ព័ន្ធអ្នកសារព័ត៌មានកម្ពុជា	សមាជិក
១៤-	តំណាងក្រុមហ៊ុនទូរស័ព្ទចល័តវីតែល	សមាជិក
១៥-	តំណាងទីភ្នាក់ងារសារព័ត៌មានខ្មែរ	សមាជិក
១៦-	តំណាងក្រុមហ៊ុនទូរស័ព្ទចល័តម៉ូប៊ីថែល	សមាជិក
១៧-	តំណាងក្រុមហ៊ុនទូរស័ព្ទចល័តស្មាត	សមាជិក
១៨-	អគ្គនាយករងវិទ្យាស្ថានជាតិស្ថិតិ	លេខាធិការ

ប្រការ២._

គណៈកម្មការឃោសនាជំរឿនទូទៅប្រជាជននៅព្រះរាជាណាចក្រកម្ពុជាឆ្នាំ២០១៩ មានភារកិច្ច៖

ក. រៀបចំ និងអនុវត្តរាល់ការងារធ្វើទេសចរណ៍ សម្រាប់ការរៀបចំ និងការអនុវត្តខ្លឹមសារ របស់ការងារឃោសនាផ្សព្វផ្សាយតាមជំហានការងារនីមួយៗសម្រាប់ការជំរឿនទូទៅប្រជាជននៅព្រះរាជាណាចក្រកម្ពុជាឆ្នាំ២០១៩

ខ. រៀបចំរាល់សំណុំឯកសារ សំភារៈ ហិរញ្ញវត្ថុ សម្រាប់ការឃោសនាជំរឿនទូទៅប្រជាជននៅព្រះរាជាណាចក្រកម្ពុជា

គ. ដឹកនាំឃោសនា ផ្សព្វផ្សាយពីការងារជំរឿនទូទៅប្រជាជន ឲ្យបានទូលំទូលាយក្នុងទូទាំងព្រះរាជាណាចក្រ។

ប្រការ៣._

ប្រធានគណៈកម្មការឃោសនាជំរឿនទូទៅប្រជាជននៅព្រះរាជាណាចក្រកម្ពុជាឆ្នាំ២០១៩មានសិទ្ធិបង្កើតក្រុមការងារជំនាញនានាតាមតម្រូវការជាក់ស្តែងក្នុងការផ្សព្វផ្សាយជំរឿនទូទៅប្រជាជននៅព្រះរាជាណាចក្រកម្ពុជា។

ប្រការ៤._

ក្នុងការអនុវត្តភារកិច្ចរបស់ខ្លួន គណៈកម្មការឃោសនាជំរឿនទូទៅប្រជាជននៅព្រះរាជាណាចក្រកម្ពុជាមានសិទ្ធប្រើប្រាស់ត្រារបស់ក្រសួងផែនការ។

ប្រការ៥._

គណៈកម្មការឃោសនាជំរឿនទូទៅប្រជាជននៅព្រះរាជាណាចក្រកម្ពុជា ត្រូវធ្វើរបាយការណ៍មកគណៈកម្មាធិការជាតិជំរឿនទូទៅប្រជាជននៅព្រះរាជាណាចក្រកម្ពុជា ពីលទ្ធផលការងារដែលសម្រេចបាន។

ប្រការ៦._

រដ្ឋមន្ត្រីក្រសួងផែនការ រដ្ឋមន្ត្រីនៃក្រសួង ស្ថាប័នពាក់ព័ន្ធ និងសមាសភាពដូចមានចែងក្នុងប្រការ១ត្រូវអនុវត្តសេចក្តីសម្រេចនេះចាប់ពីថ្ងៃចុះហត្ថលេខានេះតទៅ។

ឧបនាយករដ្ឋមន្ត្រី រដ្ឋមន្ត្រីក្រសួងមហាផ្ទៃ
ប្រធានគណៈកម្មាធិការជាតិ
ជំរឿនទូទៅប្រជាជននៅព្រះរាជាណាចក្រកម្ពុជាឆ្នាំ២០១៩

សាយ សុខ ខេង

ចម្លងជូន:

- ទីស្តីការគណៈរដ្ឋមន្ត្រី
- ក្រសួងមហាផ្ទៃ
- ក្រសួងផែនការ
- ខុទ្ទកាល័យសម្តេចនាយករដ្ឋមន្ត្រី
- ដៃគូអភិវឌ្ឍន៍
  "ដើម្បីជូនជ្រាប"
- ជូនប្រការ៦
  "ដើម្បីអនុវត្ត"
- ឯកសារ-កាលប្បវត្តិ

រាជរដ្ឋាភិបាលកម្ពុជា

ជំរឿនទូទៅប្រជាជននៅព្រះរាជាណាចក្រកម្ពុជា ខែមីនា ឆ្នាំ២០១៩

ទំព័រលេខ.....

ចំនួនទំព័រសរុបដែលបានប្រើសម្រាប់មណ្ឌលនេះEA.....

ព័ត៌មានសំគាល់

ឈ្មោះ	រាជធានី/ខេត្ត		ក្រុង/ស្រុក/ខណ្ឌ		ឃុំ/សង្កាត់		ភូមិ		មណ្ឌលជំរឿនលេខ	
លេខកូដ										

ព័ត៌មានអគារ/សំណង់ និងគ្រួសារ

លេខបន្ទាត់	អគារ/សំណង់ លេខ	សម្ភារៈសំខាន់ក្នុងការសាងសង់អគារ/សំណង់ *			គោលដៅក្នុងការប្រើប្រាស់អគារ/សំណង់	គ្រួសារ លេខ	ព័ត៌មានអំពីលក្ខណៈនៃមេគ្រួសារ		ចំនួនមនុស្សដែលរស់នៅជាប្រចាំក្នុងគ្រួសារ			សេចក្តីផ្សេងៗ
		ជញ្ជាំង	ដំបូល	កំរាល	1. លំនៅដ្ឋាន 2. លំនៅដ្ឋាន & ហាងលក់ទំនិញ 3. លំនៅដ្ឋាន & រោងជាង 4. លំនៅដ្ឋាន & គ្រឹះស្ថានណាមួយ 5. គ្រួសារស្តាប័ន		ឈ្មោះ	អាទេ 1. ប្រុស 2. ស្រី (ចុះលេខកូដ)	ប្រុស	ស្រី	សរុប	
1	2	3	4	5	6	7	8	9	10	11	12	13
1												
2												
3												
4												
5												
6												
7												
8												
9												
0												
		(**រាប់ចំនួនដែលកត់ចូលនិងរកចំនួនសរុប)			**សរុប			សរុប				

*កំណត់សំគាល់លេខកូដ

បង្គោល 3. **សម្ភារៈធ្វើជញ្ជាំង**	បង្គោល 4. **សម្ភារៈធ្វើដំបូល**	បង្គោល 5. **សម្ភារៈធ្វើកំរាល**
1. ឬស្សី / ស្លឹក / ស្សូរ / ស្មៅ / ត្រែង ប្របុស	1. ឬស្សី / ស្លឹក / ស្សូរ / ស្មៅ	1. ដី / ដីឥដ្ឋ
2. ដី	2. ក្បឿង	2. ក្តារឈើ/វនាបឬស្សី
3. ក្តារឈើ/ក្តារបន្ទះ	3. ក្តារឈើ/ក្តារបន្ទះ	3. បេតុង / ឥដ្ឋ / ថ្ម
4. បេតុង / ឥដ្ឋ / ថ្ម	4. បេតុង / ឥដ្ឋ / ថ្ម	4. ថ្មដុស
5. សង្កសី / អាលុយមីញ៉ូម / បន្ទះលោហៈធាតុផ្សេងៗ	5. សង្កសី /អាលុយមីញ៉ូម /បន្ទះលោហៈធាតុផ្សេងៗ	5. ក្តារខាត់
6. ហ្វីប្រស៊ីម៉ង់ត៍	6. ហ្វីប្រស៊ីម៉ង់ត៍	6. ឥដ្ឋ ក្បាច់/ឥដ្ឋការ
7. សម្ភារៈប្រើប្រាស់ហើយ / ជំនួស បន្ថែម បិទបាំង	7. បន្ទះប្លាស្ទិក/បន្ទះជ័រ	7. ផ្សេងទៀត (សូមបញ្ជាក់)
8. ផ្សេងទៀត (សូមបញ្ជាក់)	8. ផ្សេងទៀត (សូមបញ្ជាក់)	

ឈ្មោះអ្នកសម្ភាសន៍ .....

/ /

ហត្ថលេខា ថ្ងៃ ខែ ឆ្នាំ

ឈ្មោះអ្នកត្រួតពិនិត្យ .....

/ /

ហត្ថលេខា ថ្ងៃ ខែ ឆ្នាំ

ព័ត៌មានសំគាល់

រាជរដ្ឋាភិបាលកម្ពុជា

ជំរឿនទូទៅប្រជាជននៅព្រះរាជាណាចក្រកម្ពុជា ខែមីនា ឆ្នាំ២០១៩

សំងាត់បំផុត

តារាង ខ តារាងសំណួរគ្រួសារផ្នែក 1

	រាជធានី/ខេត្ត		ក្រុង/ស្រុក/ខណ្ឌ		ឃុំ/សង្កាត់		ភូមិ		មណ្ឌលជំរឿនលេខ		អគារលេខ			គ្រួសារលេខ		នាមត្រកូល និង នាមខ្លួនរបស់មេគ្រួសារ
ឈ្មោះ																
លេខកូដ																

ព័ត៌មានប្រជាសាស្ត្រ

តារាងសំណួរ1.1: សមាជិកអចិន្ត្រៃយ៍ដែលមានវត្តមានក្នុងយប់ធ្វើជំរឿន

ប្រភេទគ្រួសារ/ប្រជាជន (ចុះលេខកូដក្នុងប្រអប់ខាងក្រោម)	លេខរៀង	នាមត្រកូល និង នាមខ្លួន (សរសេរនាមត្រកូលនិងនាមខ្លួន ដោយផ្តើមពីមេគ្រួសារ)	ទំនាក់ទំនងជាមួយមេគ្រួសារ (សរសេរជាអក្សរ)	ភេទ (សរសេរជាអក្សរ)
1. គ្រួសារធម្មតា ឬគ្រួសារប្រក្រតី 2. គ្រួសារស្ថាប័ន * 3.គ្រួសារគ្មានផ្ទះសំបែង * 4.ប្រជាជនរស់នៅលើទូកកាណូត នាវា * 5.ប្រជាជនឆ្លងកាត់ * (សូមបញ្ជាក់ទីកន្លែង)	1	2	3	4
	1			
	2			
	3			
	4			
	5			
	6			
	7			
	8			
	9			
	0			

តារាងសំណួរ 1.2: ភ្ញៀវដែលមានវត្តមានក្នុងយប់ធ្វើជំរឿន

លេខរៀង	នាមត្រកូល និង នាមខ្លួន (សរសេរនាមត្រកូលនិងនាមខ្លួន)	ទំនាក់ទំនងជាមួយមេគ្រួសារ (សរសេរជាអក្សរ)	ភេទ (សរសេរជាអក្សរ)	លំនៅដ្ឋានតាំងនៅពិតប្រាកដ			
				នៅក្នុងប្រទេសកម្ពុជា		នៅក្រៅប្រទេសកម្ពុជា	
				សរសេរឈ្មោះ ឃុំ/សង្កាត់ ស្រុក/ខណ្ឌឈ្មោះខេត្ត ក្នុងបង្គោល 5 (ក)		សរសេរឈ្មោះប្រទេស ក្នុងបង្គោល 6 (ក)	
1	2	3	4	5(ក)	5 (ខ)	6 (ក)	6 (ខ)
1							
2							
3							
4							
5							
6							
7							
8							
9							
0							

តារាងសំណួរ 1.3: សមាជិកអចិន្ត្រៃយ៍ដែលអវត្តមានក្នុងយប់ធ្វើជំរឿន

លេខរៀង	នាមត្រកូល និង នាមខ្លួន (សរសេរនាមត្រកូលនិងនាមខ្លួន)	ទំនាក់ទំនងជាមួយមេគ្រួសារ (សរសេរជាអក្សរ)	ភេទ (សរសេរជាអក្សរ)	អាយុ គិតជាឆ្នាំពេញ	អាសយដ្ឋានក្នុងយប់ធ្វើជំរឿន						តើអវត្តមានក្នុងរយៈពេលប៉ុន្មាន? (គិតជាខែពេញ) ចុះលេខ 0 បើតិចជាង 1 ខែ
					នៅក្នុងប្រទេសកម្ពុជា			នៅក្រៅប្រទេសកម្ពុជា			
					សរសេរឈ្មោះឃុំ/សង្កាត់ ស្រុក/ខណ្ឌ ខេត្ត ក្នុងបង្គោល 6 (ក)	កូដទីតាំង	ម្ចាលបោត	សរសេរឈ្មោះប្រទេស ក្នុងបង្គោល 7 (ក)	កូដទីតាំង	ម្ចាលបោត	
1	2	3	4	5	6 (ក)	6 (ខ)	6(គ)	7 (ក)	7 (ខ)	7(គ)	8
1											
2											
3											
4											
5											

ចំនួនមនុស្សសរុបក្នុងតារាងសំណួរ1.1	

ចំនួនមនុស្សសរុបក្នុងតារាងសំណួរ1.2	

ចំនួនមនុស្សសរុបក្នុង តារាងសំណួរ 1.1 & 1.2	

បង្គោល 5 អាយុ
000: តិចជាង1 ឆ្នាំ 001: 1 ឆ្នាំ 002: 2 ឆ្នាំ
097: 97 ឆ្នាំ 099: 99 ឆ្នាំ 120:120 ឆ្នាំ

តារាងសំណួរ 1.3 បង្គោល 6(គ) និងបង្គោល7 (គ)
1. ការងារ 2. ពាណិជ្ជកម្ម 3. ទេសចរណ៍
4. អប់រំ 5. រៀបការ 6. ព្យាបាលរោគ 7. ផ្សេងទៀត

	ឈ្មោះ	ហត្ថលេខា	ថ្ងៃ ខែ ឆ្នាំ
អ្នកសម្ភាសន៍	.....	.....	...../...../.....
អ្នកត្រួតពិនិត្យ	.....	.....	...../...../.....

សរុបចំនួនតារាង ខ ដែលបានប្រើប្រាស់

តារាង ខ តារាង សំណួរគ្រួសារផ្នែក 2: ព័ត៌មានផ្ទាល់ខ្លួន

ព័ត៌មានសម្រាប់មនុស្សគ្រប់រូប					សម្រាប់កុមារអាយុ 0-14 ឆ្នាំ	សម្រាប់មនុស្សទាំងអស់	សម្រាប់មនុស្សទាំងអស់ក្រៅពីអ្នកមិនទាន់រៀបការ	ព័ត៌មានសម្រាប់មនុស្សគ្រប់រូប							
លេខរៀង	នាមត្រកូល និង នាមខ្លួន	ទំនាក់ទំនង	ភេទ	អាយុ				ភាសាកំណើត	សាសនា	ទីកន្លែងកំណើត		លំនៅដ្ឋានពីមុន តើពីមុនមនុស្សនេះរស់នៅទីណា ?		រយៈពេលស្នាក់នៅ	មូលហេតុនៃការផ្លាស់លំនៅដ្ឋាន
	ឈ្មោះសមាជិកអចិន្ត្រៃយ៍ និងភ្ញៀវដែលមានវត្តមានក្នុងយប់ធ្វើជំរឿន	ទំនាក់ទំនងជាមួយមេគ្រួសារ	1. ប្រុស 2. ស្រី	គិតជាឆ្នាំពេញ	តើកូនរស់នៅជាមួយម្តាយបង្កើតរបស់ខ្លួនដែរឬទេ? (មើលសំគាល់ខាងក្រោម)	ស្ថានភាពអាពាហ៍ពិពាហ៍	អាយុនៅពេលរៀបការលើកទីមួយជាឆ្នាំពេញ			- បើកើតក្នុងភូមិនេះសូមចុះលេខកូដ 1 - បើកើតក្នុងភូមិផ្សេងទៀតសូមសរសេរឈ្មោះ ឃុំ/សង្កាត់ ស្រុក/ខណ្ឌ ខេត្ត - បើកើតនៅក្រៅប្រទេសកម្ពុជា សូមសរសេរឈ្មោះប្រទេសនោះ	- បើរស់នៅនិរន្តរក្នុងភូមិនេះតាំងពីកើតមកសូមចុះលេខកូដ 1 រួចរំលងទៅបង្គោល 15(ក) - បើកើតក្នុងភូមិផ្សេងទៀត សូមសរសេរឈ្មោះ ឃុំ/សង្កាត់ ស្រុក/ខណ្ឌ ខេត្ត - បើកើតនៅក្រៅប្រទេសកម្ពុជាសូមសរសេរឈ្មោះប្រទេសនោះ		តើមនុស្សនេះបានស្នាក់នៅភូមិនេះបានប៉ុន្មានឆ្នាំហើយ	
	(ស្រង់ចេញពីតារាងសំណួរ 1.1 និង 1.2 *ក្នុងផ្នែក 1)*	*(ចុះលេខកូដតាមតារាងខាងក្រោម)*	*(ចុះលេខកូដ)*			ចុះលេខកូដតាមតារាងខាងក្រោម	*(សួរតែមនុស្សរៀបការហើយ មេម៉ាយ/ពោះម៉ាយ ដែលលះ ឬរស់នៅផ្សេងគ្នា)*	ចុះលេខកូដតាមតារាងខាងក្រោម	ចុះលេខកូដតាមតារាងខាងក្រោម	សរសេរឈ្មោះឃុំ/សង្កាត់ស្រុក/ខណ្ឌ ខេត្ត ឬប្រទេសក្នុងបង្គោល 11 (ក)	កូដទីតាំង	សរសេរឈ្មោះឃុំ/សង្កាត់ស្រុក/ខណ្ឌ ខេត្ត ឬប្រទេសក្នុងបង្គោល 12 (ក)	កូដទីតាំង	*ចុះលេខកូដតាមតារាងខាងក្រោម*		*ចុះលេខកូដតាមតារាងខាងក្រោម*	
1	2	3	4	5	6	7	8	9	10	11(ក)	11(ខ)	12(ក)	12(ខ)	13		14	
1																	
2																	
3																	
4																	
5																	
6																	
7																	
8																	
9																	
0																	

លេខកូដសម្រាប់ បង្គោល 3 ទំនាក់ទំនង ជាមួយមេគ្រួសារ
1. មេគ្រួសារ
2. ប្រពន្ធ/ប្តី
3. កូនប្រុស/កូនស្រី
4. ឪពុក/ម្តាយ
5. ចៅ
6. សាច់ញាតិផ្សេងទៀត
7. អ្នកដែលមិនមែនជាសាច់ញាតិ រាប់បញ្ចូលទាំងអ្នកធ្វើខ្លួន

អាយុគិតជាឆ្នាំពេញ បង្គោល 5
000: តិចជាង1ឆ្នាំ
001: 1ឆ្នាំ
002: 2ឆ្នាំ
:
:
:
120 :120 ឆ្នាំ

បង្គោល 6
សរសេរលេខរៀងរបស់ម្តាយបង្កើតបើសិនរស់នៅក្នុងគ្រួសារនេះសម្រាប់កុមារអាយុ0-14ឆ្នាំ

បើសិនមិនរស់នៅជាមួយទេ សរសេរ "0"

បង្គោល 7
1.មិនដែលរៀបការ ឬនៅលីវ
2. រៀបការហើយ (កំពុងរស់នៅជាមួយគ្នា)
3. មេម៉ាយប្តីស្លាប់ ពោះម៉ាយប្រពន្ធស្លាប់
4. មេម៉ាយ ពោះម៉ាយ ដែលគ្នា
5. ទំនាស់រស់នៅផ្សេង

លេខកូដសម្រាប់បង្គោល 9 ភាសាកំណើត

01. ខ្មែរ	11. ចាម	21. ចារុង
02. ជ្រីតណា	12. កាវែត	22. គ្រុល
03. ចិន	13. ត្បឹង	23. រដែរ
04. ឡាវ	14. គួយ	24. លួន
05. ថៃ	15. គ្រីង	25. ម៉ឺល
06. បាវ៉ាង	16. លុន	26. ខ្ទួញ
07. អង់គ្លេស	17. ភ្នង	27. ព័រ
08. កូរ៉េ	18.ព្រៅ	28. ស្ទីយ
09. ជប៉ុន	19. ចុំពួន	29. ភាសាកំណើតផ្សេងទៀត.....)
10. ចារ៉ាយ	20. ស្ទៀង	

បង្គោល 10
1. ព្រះពុទ្ធ
2. ឥស្លាម
3. គ្រិស្តសាសនា
4. សាសនាផ្សេងទៀត

លេខកូដសម្រាប់បង្គោល 13 រយៈពេលស្នាក់នៅពេញលេញ
00. តិចជាង 1 ឆ្នាំ
01. 1 ឆ្នាំដល់តិចជាង 2 ឆ្នាំ
02. 2 ឆ្នាំដល់តិចជាង 3 ឆ្នាំ
.....
10. 10 ឆ្នាំដល់តិចជាង 11ឆ្នាំ
.....
20. 20 ឆ្នាំដល់តិចជាង 21 ឆ្នាំ
.....
.....
120. ដល់តិចជាង121ឆ្នាំ

លេខកូដសម្រាប់បង្គោល 14 មូលហេតុសម្រាប់ការផ្លាស់ប្តូរលំនៅដ្ឋាន
01. ប្តូរកន្លែងធ្វើការ
02. ស្វែងរកការងារធ្វើ
03. បន្តការសិក្សា
04. រៀបអាពាហ៍ពិពាហ៍
05. គ្រួសារផ្លាស់លំនៅដ្ឋាន
06. ប៉ាត់បង់ដីធ្លី/បាត់បង់លំនៅដ្ឋាន
07. គ្រោះថ្នាក់ធម្មជាតិ
08.ត្រូវបានធ្វើឲ្យផ្លាស់ទីកន្លែងមកពីសាងសង់ទំនប់
09. ត្រូវបានធ្វើឲ្យផ្លាស់ទីកន្លែងមកពីគំរោងធំៗដូចផ្សេងទៀត
10. រស់នៅសុខ
11. មាតុភូមិនិវត្ត ឬមកស្រុកកំណើតវិញ
12. កូនកំព្រា
13. មកលេង
14.មូលហេតុផ្សេងទៀត (សូមបញ្ជាក់.....)

| លេខរៀង | ព័ត៌មានសម្រាប់មនុស្សគ្រប់រូប | | |

តារាង ខ តារាងសំណួរគ្រួសារផ្នែក 3 : ព័ត៌មានស្តីអំពីភាពបង្កើតកូនបានរបស់ស្ត្រីអាយុពី 15ឆ្នាំឡើង ដែលបានកត់ត្រាក្នុងបង្គោល 2 ផ្នែក 2

លេខរៀង	នាមត្រកូល និងនាមខ្លួន	លេខរៀងស្ត្រីក្នុងបង្គោល 1 ផ្នែក 2	ព័ត៌មានអំពីភាពបង្កើតកូនបាន						ព័ត៌មានបង្កើតកូនគិតក្នុងរយៈពេល12 ខែកន្លងមក ចំពោះស្ត្រី អាយុ 15-49 ឆ្នាំ			
			ចំនួនក្មេងកើត *(ចុះចំនួនជាលេខពីរខ្ទង់មួយជា 01, 02. ...10,11 ។ល។ បើគ្មាន ចុះ 00)*						ព័ត៌មានបង្កើតកូនគិតក្នុងរយៈពេល 12 ខែកន្លងមក ចំពោះស្ត្រីអាយុ 15 - 49 ឆ្នាំ			
			តើអ្នកស្រីបានបង្កើតកូនរស់បានប៉ុន្មាននាក់ ?		មានកូនប៉ុន្មាននាក់ដែលនៅរស់ ?		មានកូនប៉ុន្មាននាក់ដែលបានស្លាប់ ?		តើក្នុង 12 ខែកន្លងមកអ្នកស្រីបានបង្កើតកូនប៉ុន្មាននាក់ ? សូមចុះចំនួនកូនដែលបានកើត បើមិនបានបង្កើតកូនសូមចុះ *លេខ 0 រួចសួរទៅស្ត្រីបន្ទាប់*		តើមានអ្នកណាជួយក្នុងពេលសំរាលកូននេះដែរឬទេ? (ចុះលេខកូដ *តាមតារាងខាងក្រោម)*	តើអ្នកបានចុះសំបុត្រកំណើតកូនដែលទើបកើតនេះជាមួយអាជ្ញាធរឃុំ/សង្កាត់ដែរឬទេ? (ចុះលេខកូដខាងក្រោម)
1	2	3	4		5		6		7		8	9
			(ក) ប្រុស	(ខ) ស្រី	(ក) ប្រុស	(ខ) ស្រី	(ក) ប្រុស	(ខ) ស្រី	(ក) ប្រុស	(ខ) ស្រី		
1												
2												
3												
4												
5												
6												
7												
8												
9												
0												

លេខកូដសម្រាប់បង្គោល 8

1: វេជ្ជបណ្ឌិត
2: គិលានុបដ្ឋាក/ឃិកា
3: ពេទ្យឆ្មប
4: ឆ្មបបុរាណ (TBA)
5: ផ្សេងទៀត(បញ្ជាក់..)
6: គ្មាន

លេខកូដសម្រាប់បង្គោល 9

បាទ=1
ទេ =2

តារាង ខ តារាងសំណួរគ្រួសារផ្នែក 4 : ស្ថានភាពលំនៅដ្ឋាន និង ប្រដាប់ប្រើប្រាស់នៅក្នុងផ្ទះ (ផ្នែក 4 មិនបាច់បំពេញចំពោះគ្រួសារស្តាប័ន គ្រួសារគ្មានផ្ទះសំបែង **ប្រជាជនរស់នៅលើទូក និង**ប្រជាជនឆ្លងកាត់**)**

(ចុះលេខកូដក្នុងប្រអប់ខាងក្រោម)

តើលោកអ្នកកាន់កាប់លំនៅដ្ឋាននេះ តាមមូលដ្ឋានមួយណា ?	**ប្រភពបំភ្លឺចម្បង**	**ប្រភពថាមពលប្រើប្រាស់សម្រាប់ចំអិនអាហារ**	**ប្រភេទបង្គន់ប្រើប្រាស់ដោយគ្រួសារ**	**ការប្រើប្រាស់បង្គន់អនាម័យរួមជាមួយគ្រួសារដទៃទៀត**	**ប្រភពផ្គត់ផ្គង់ទឹកសម្រាប់ទទួលទាន (ផឹក)**	**រយៈពេលទៅមកដើម្បីយកទឹកមកប្រើប្រាស់ (ផឹក)សម្រាប់គ្រួសារ**	**ចំនួនបន្ទប់ដែលគ្រប់គ្រងដោយគ្រួសារ (មិនរាប់បញ្ចូលផ្ទះបាយ បន្ទប់ទឹក និងឃ្លាំង)**	**មានប្រើប្រាស់បន្ទប់ផ្ទះបាយដាច់ដោយឡែកដែរឬទេ?**
1	2	3	4	5	6	7	8	9
1. ផ្ទះផ្ទាល់ខ្លួន 2. ផ្ទះជួល 3. មិនមែនជាម្ចាស់ផ្ទះតែជួលមិនបាច់បង់ប្រាក់ឈ្នួល 4. មូលដ្ឋានផ្សេងទៀត *(សូមបញ្ជាក់)*..	1. អគ្គិសនីបណ្តាញ 2. ម៉ាស៊ីនភ្លើង 3. អគ្គិសនីបណ្តាញ និងម៉ាស៊ីនភ្លើង 4. ប្រេងកាត 5. ទៀន 6. អាគុយ ថ្មពិល 7. ផ្សេងទៀត *(សូមបញ្ជាក់)*	1. អុស 2. ធ្យូងឈើ ធ្យូងថ្ម 3. ប្រេងកាត 4. ឧស្ម័ន ហ្គាស 5. អគ្គិសនី 6. គ្មាន 7. ផ្សេងទៀត *(សូមបញ្ជាក់)*	1. មិនប្រើបង្គន់(**រំលងទៅបង្គោល 6**) 2. បង្គន់ចាក់ទឹក ឬ(ចុចបង្ហូរទឹក) តភ្ជាប់ទៅប្រព័ន្ធលូ 3. បង្គន់ចាក់ទឹក ឬ(ចុចបង្ហូរទឹក) តភ្ជាប់ទៅអាងស្តុក ឬរណ្តៅ 4. បង្គន់ចាក់ទឹក ឬ(ចុចបង្ហូរទឹក) បង្ហូរទៅកន្លែងផ្សេង(មិនបង្ហូរទៅអាងស្តុក ឬរណ្តៅ 5. បង្គន់រណ្តៅមានចានបង្គន់សម្រាប់បត់ជើង 6. បង្គន់រណ្តៅគ្មានផែនបង្គន់សម្រាប់បត់ជើង 7. បង្គន់បទជើងទន្លាក់ ឬក្នុងទឹក (ត្រពាំង/បឹង/ទន្លេ/សមុទ្រ 8. បង្គន់ផ្សេងទៀត (សូមបញ្ជាក់)	1. បាទ/ចាស, ប្រើរួមជាមួយសមាជិកគ្រួសារផ្សេងទៀត 2. ទេ, ប្រើប្រាស់តែសមាជិកគ្រួសារផ្ទាល់ខ្លួន	1. ទឹកបំពងបណ្តាញក្នុងលំនៅដ្ឋាន 2.ទឹកបំពងបណ្តាញក្នុងទីធ្លា/បរិវេណលំនៅដ្ឋាន 3. ទឹកបំពង់សាធារណៈ: 4. អណ្តូងស្ទប់/អណ្តូងខួង 5. អណ្តូងជីកមានគម្របការពារ 6. អណ្តូងជីកគ្មានគម្របការពារ 7. ទឹកចេញក្រោមដីមានការការពារ 8. ទឹកចេញក្រោមដីគ្មានការការពារ 9. ទឹកភ្លៀង 10. ទិញទឹកឡានស៊ីទែន 11. ទិញទឹកធុងរទេះ 12. ទឹកលើដី (ទឹកទន្លេ/ស្ទឹង/ព្រែក/បឹង/ស្រះ/អូរ/ត្រពាំង) 13. ទឹកដប/ទឹកពិសាដប 14. ផ្សេងៗ (សូមបញ្ជាក់)	1.ទឹកនៅក្នុងលំនៅដ្ឋាន 2.ចំណាយតិចជាង 30នាទី 3.ចំណាយច្រើនជាង 30នាទី 4.មិនដឹង	1. មួយបន្ទប់ 2. ពីរបន្ទប់ 3. បីបន្ទប់ 4. បួនបន្ទប់ 5. ប្រាំបន្ទប់ 6. ប្រាំមួយបន្ទប់ 7. ប្រាំពីរបន្ទប់ 8. ប្រាំបីបន្ទប់ឡើងទៅ	1. បាទ/ចាស 2. មិនមាន
(សូមចុះលេខកូដ)	*(សូមចុះលេខកូដ)*	*(សូមចុះលេខកូដ)*	*(សូមចុះលេខកូដ)*	*(សូមចុះលេខកូដ)*	*(សូមចុះលេខកូដ)*	*(សូមចុះលេខកូដ)*	*(សូមចុះលេខកូដ)*	*(សូមចុះលេខកូដ)*

ព័ត៌មានអំពីលទ្ធភាពនៃឧបករណ៍ប្រើប្រាស់នៅក្នុងគ្រួសារ (តាមមុខនីមួយៗ បើគ្មានសូមសរសេរលេខសូន្យ "00" បើមានសូមសរសេរចំនួនក្នុងប្រអប់)

វិទ្យុ/ម៉ាញ៉ូ	**ទូរទស្សន៍**	**ទូរស័ព្ទលើតុ**	**ទូរស័ព្ទដៃ**	**កុំព្យូទ័រផ្ទាល់ខ្លួន និងកុំព្យូទ័រលើតុ**	**កង់**	**ម៉ូតូ**	**ទូរទឹកកក**	**ម៉ាស៊ីនបោកខោអាវ**	**កង្ហារ**	**ម៉ាស៊ីនត្រជាក់**	**រថយន្ត/រថយន្តដឹកទំនិញធុនតូច/ធំ**
10	11	12	13	14	15	16	17	18	19	20	21

ទូក/កាណូត	**ត្រាក់ទ័រ**	
	(ក) ត្រាក់ទ័រធុនធំ/តូច	(ខ) គោយន្ត
22	23	

តើគ្រួសារមានប្រើប្រាស់អ៊ីនធើណែតដែរឬទេ?

នៅផ្ទះ	**សាធារណៈ: (នៅក្រៅផ្ទះ)**
24	25
1. មាន 2. គ្មាន *(ចុះលេខកូដ)*	1. មាន 2. គ្មាន *(ចុះលេខកូដ)*

តារាង ខ តារាងសំណួរគ្រួសារផ្នែក 5 : មនុស្សស្លាប់នៅក្នុងគ្រួសារ

មនុស្សស្លាប់នៅក្នុងគ្រួសារ ក្នុងរយៈពេល 12 ខែ កន្លងមក : **ចំនួនមនុស្សស្លាប់សរុប**

| ព័ត៌មានអំពីអ្នកស្លាប់ | | |

ជំរឿនទូទៅប្រជាជននៅព្រះរាជាណាចក្រកម្ពុជា ឆ្នាំ២០១៩

បញ្ជីឈ្មោះតារាងអនុគាត

លេខរៀង	លេខតារាង	ឈ្មោះ
	(i)	**ក- សៀរី តារាងប្រជាជនទូទៅ**
១	A1	ចំនួនប្រជាជនតាមឆ្នាំរាយអាយុ និងភេទ
២	A2	ចំនួនប្រជាជនតាមស្ថានភាពអាពាហ៍ពិពាហ៍ តាមក្រុមអាយុ ៥ ឆ្នាំ និងភេទ
៣	A3	ចំនួនប្រជាជនតាមភាសាកំណើតតាមក្រុមអាយុ ៥ ឆ្នាំ និងភេទ
៤	A3A	ចំនួនប្រជាជនតាមភាសាកំណើត (ភាសាជនជាតិភាគតិច) តាមក្រុមអាយុ ៥ ឆ្នាំ និងភេទ
៥	A4	ចំនួនប្រជាជនតាមសាសនាតាមក្រុមអាយុ ៥ ឆ្នាំ និងភេទ
៦	A5	ចំនួនប្រជាជនតាមទំនាក់ទំនងជាមួយមេគ្រួសារ តាមក្រុមអាយុ ៥ ឆ្នាំ និងភេទ
៧	A6	ចំនួនប្រជាជនតាមទីកន្លែងសម្គសាន៍ (ចាត់តាមកម្ពុជាទីប្រជុំជន ជនបទ) តាមទីកន្លែងកំណើត និងភេទ
	(ii)	**ខ-សៀរី តារាងអក្ខរភាព និងកម្រិតសិក្សាអប់រំ**
៨	B1	ចំនួន ប្រជាជនអាយុ ៧ ឆ្នាំឡើងចែកតាមអក្ខរភាពនៃភាសាណាមួយ កម្រិតសិក្សាអប់រំ ក្រុមអាយុ និងភេទ
៩	B1A	ចំនួនប្រជាជនអាយុ ៧ ឆ្នាំឡើង ចែកតាមអក្ខរភាពនៃភាសា ក្រុមអាយុ និងភេទ
១០	B2	ចំនួនប្រជាជនអាយុ ៥ ឆ្នាំឡើងចូលរៀនក្នុងសាលា/គ្រឹះស្ថានសិក្សាចែកតាមអក្ខរភាព កម្រិតសិក្សាអប់រំ ក្រុមអាយុ និងភេទ
១១	B3	ចំនួនសិស្សរៀនពេញម៉ោងដែលមានអាយុ ៥ ឆ្នាំឡើង តាមក្រុមអាយុ និងភេទ

(iii) គ-សេរី តារាងសេដ្ឋកិច្ច

១២	C1	ចំនួនប្រជាជនបែងចែកតាមសកម្មភាពចម្បងតាមក្រុមអាយុ និងភេទ
១៣	C2	ចំនួនប្រជាជនមានការងារធ្វើអាយុ ៥ឆ្នាំឡើង បែងចែកតាមស្ថានភាពការងារ ក្រុមអាយុ និងភេទ
១៤	C3	ចំនួនប្រជាជនអាយុ ៥ឆ្នាំឡើង មានការងារធ្វើ បែងចែកតាមវិស័យការងារ ក្រុមអាយុ និងភេទ
១៥	C4	ចំនួនប្រជាជនអាយុ ៥ឆ្នាំឡើង គ្មានការងារធ្វើ បែងចែកតាមវិស័យការងារ ក្រុមអាយុ និងភេទ
១៦	C5	ចំនួនប្រជាជនអាយុ ៥ឆ្នាំឡើងមានការងារធ្វើបែងចែកតាមស្ថានភាពការងារ ក្រុមអាយុ និងភេទ
១៧	C5A	ចំនួនប្រជាជនអាយុ ៥ ឆ្នាំឡើងមានការងារធ្វើបែងចែកតាមក្រុមអាយុ ភេទ និងតំបន់
១៨	C6	ចំនួនប្រជាជនអាយុ ៥ឆ្នាំឡើងសកម្មសេដ្ឋកិច្ចសកម្មភាពសេដ្ឋកិច្ចបែងចែកតាមក្រុមមុខរបរ និងភេទ
១៩	C7	ចំនួនប្រជាជនអាយុ ៥ឆ្នាំឡើង អសកម្មសេដ្ឋកិច្ចបែងចែកតាមប្រភេទមុខងារ តាមក្រុមអាយុ និងភេទ
២០	C8	ចំនួនប្រជាជនអាយុ ៥ឆ្នាំឡើងមានការងារធ្វើបែងចែកតាមសកម្មភាពសេដ្ឋកិច្ច ក្រុមអាយុ និងភេទ
២១	C9	ចំនួនប្រជាជនអាយុ ៥ឆ្នាំឡើងមានការងារធ្វើបែងចែកតាមក្រុមមុខរបរចម្បង ក្រុមអាយុ និងភេទ
២២	C10	ចំនួនប្រជាជនអាយុ ៥ឆ្នាំឡើងមានការងារធ្វើបែងចែកតាមស្ថានភាពចម្បងនៃការងារ ឧស្សាហកម្ម និង ភេទ
២៣	C11	ចំនួនប្រជាជនអាយុ ៥ឆ្នាំឡើងមានការងារធ្វើបែងចែកតាមស្ថានភាពចម្បងនៃការងារ មុខរបរ និងភេទ
២៤	C12	ចំនួនប្រជាជនអាយុ ៥ ឆ្នាំឡើងមានការងារធ្វើបែងចែកតាមអក្ខរភាពនៃភាសាណាមួយ កម្រិតសិក្សាអប់រំ មុខរបរ និងភេទ
២៥	C15	ចំនួនស្ត្រីអាយុ ៥ ឆ្នាំ មានការងារធ្វើបែងចែកតាមសកម្មភាពសេដ្ឋកិច្ច ស្ថានភាពអាពាហ៍ពិពាហ៍ និងភេទ
២៦	C16	ចំនួនស្ត្រីអាយុ ៥ឆ្នាំ មានការងារធ្វើបែងចែកតាមក្រុមមុខរបរ ស្ថានភាពអាពាហ៍ពិពាហ៍ និងភេទ

២៧	C17	ចំនួនប្រជាជនអាយុ ៥ឆ្នាំ ឡើងដល់ ២០ឆ្នាំ មានការងារធ្វើបែងចែកតាមការចូលសាលារៀន អាយុរាយ និងភេទ
	(iv)	**ឃ-ស៊េរីតារាងទេសន្តរប្រវេសន៍**
២៨	D1	ចំនួនប្រជាជនទេសន្តរប្រវេសន៍បែងចែកតាមលំនៅដ្ឋានចុងក្រោយ រយៈពេលស្នាក់នៅ និងភេទ
២៩	D2	ចំនួនប្រជាជនទេសន្តរប្រវេសន៍ពីខេត្តផ្សេងបែងចែកតាមខេត្តសម្ភាសន៍ លំនៅដ្ឋានពីមុន រយៈពេលស្នាក់នៅ និងភេទ
៣០	D3	ចំនួនប្រជាជនទេសន្តរប្រវេសន៍បែងចែកតាមទីតាំងលំនៅដ្ឋានចុងក្រោយ មូលហេតុ រយៈពេលស្នាក់នៅ និងភេទ
៣១	D4	ចំនួនប្រជាជនអាយុ ៥ ឆ្នាំឡើងសកម្មសេដ្ឋកិច្ចទេសន្តរប្រវេសន៍បែងចែកតាមលំនៅដ្ឋានចុងក្រោយ សកម្មភាពសេដ្ឋកិច្ច និងភេទ
៣២	D5	ចំនួនប្រជាជនអាយុ ៥ឆ្នាំឡើងសកម្មសេដ្ឋកិច្ចទេសន្តរប្រវេសន៍បែងចែកតាមលំនៅដ្ឋានចុងក្រោយ ក្រុមមុខរបរចម្បង និងភេទ
៣៣	D6	ចំនួនប្រជាជនអាយុ ៧ឆ្នាំឡើង ទេសន្តរប្រវេសន៍ពីលំនៅដ្ឋានចុងក្រោយបែងចែកតាមកម្រិតសិក្សាអប់រំតាមស្ថានភាពសកម្មភាពចម្បងតាមក្រុមអាយុ និងភេទ
៣៤	D7	ចំនួនប្រជាជនទេសន្តរប្រវេសន៍ក្នុងរយៈពេល៥ឆ្នាំមុន ចែកតាមក្រុមអាយុ និងភេទ
	(v)	**ង-ស៊េរីតារាងពិការភាព**
៣៥	E1	ចំនួនប្រជាជនពិការអាយុ ៥ ឆ្នាំឡើងបែងចែកតាមស្ថានភាពពិការ ភេទ និងរាជធានីខេត្ត
៣៦	E2	ចំនួនប្រជាជនពិការអាយុ ៥ ឆ្នាំឡើង បែងចែកតាមប្រភេទពិការ កម្រិតពិការ ភេទ និងក្រុមអាយុ
៣៧	E3	ចំនួនប្រជាជនពិការអាយុ ៥ ឆ្នាំឡើង បែងចែកតាមប្រភេទពិការ កម្រិតពិការ និងរាជធានីខេត្ត
៣៨	E4	ចំនួនប្រជាជនពិការអាយុ ៥ ឆ្នាំឡើង បែងចែកតាមប្រភេទពិការ កម្រិតពិការ និងតំបន់
៣៩	E5	ចំនួនប្រជាជនពិការអាយុ ៥ ឆ្នាំឡើង បែងចែកតាមប្រភេទគ្រួសារ កម្រិតពិការ ភេទ និងក្រុមអាយុ

៤0	E6	ចំនួនប្រជាជនពិការអាយុ ៥ ឆ្នាំឡើង បែងចែកតាមទំនាក់ទំនងមេគ្រួសារ និងភេទ
៤១	E7	ចំនួនប្រជាជនពិការអាយុ ១0 ឆ្នាំឡើង តាមប្រភេទពិការ ស្ថានភាពអាពាហ៍ពិពាហ៍ ភេទ និងតំបន់
៤២	E8a	ចំនួនប្រជាជនពិការបែងចែកតាមកម្រិតពិការ ស្ថានភាពចូលរៀន ក្រុមអាយុ ភេទ និងតំបន់
៤៣	E8b	ចំនួនប្រជាជនពិការអាយុ ៥ ឆ្នាំឡើង បែងចែកតាមកម្រិតពិការ ភាពអក្ខរភាពភាសាណាមួយ ក្រុមអាយុ ភេទ និងតំបន់
៤៤	E9	ចំនួនប្រជាជនពិការអាយុ ៥ ឆ្នាំឡើង បែងចែក តាមកម្រិតសិក្សាអប់រំ ភេទ និងតំបន់
៤៥	E10aE11a	ចំនួនប្រជាជនពិការអាយុ ៥ ឆ្នាំឡើង បែងចែកកម្រិតំពិការ សកម្មភាពចម្បង ក្រុមអាយុ ភេទ និងតំបន់
៤៦	E10b E11b	ចំនួនប្រជាជនពិការអាយុ ១៥-៤៩ បែងចែកកម្រិតពិការ សកម្មភាពចម្បង ក្រុមអាយុ ភេទ និងតំបន់
៤៧	E12a	ចំនួនប្រជាជនពិការអាយុ ១៥-៤៩ បែងចែកប្រភេទពិការ កម្រិតពិការ ក្រុមមុខរបរចម្បង ភេទ និងតំបន់
៤៨	E12b	ចំនួនប្រជាជនពិការអាយុ ១៥-៤៩ បែងចែកប្រភេទពិការ កម្រិតពិការ ក្រុមសកម្មភាពសេដ្ឋកិច្ចចម្បង ភេទ និងតំបន់

(vi) ច-លទ្ធភាពបង្កើតកូន

៤៩	F1	ចំនួនកូនបង្កើតដោយស្ត្រីអាយុ១៥-៤៩ អំឡុងពេល១២ខែកន្លងមក បែងចែកតាមក្រុមអាយុ កម្រិតសិក្សាអប់រំ តាមលំដាប់កំណើត ភេទ និងតំបន់
៥0	F2	ចំនួនកូនបង្កើតដោយស្ត្រីអាយុ១៥-៤៩ អំឡុងពេល១២ខែកន្លងមក បែងចែកតាមក្រុមអាយុ សកម្មភាពចម្បង តាមលំដាប់កំណើត ភេទ និងតំបន់
៥១	F3	ចំនួនកូនបង្កើតដោយស្ត្រីអាយុ១៥ឡើង បែងចែកតាមលំដាប់កំណើត ក្រុមអាយុ កម្រិតសិក្សាអប់រំ ភេទ និងតំបន់
៥២	F4	ចំនួនកូនបង្កើតដោយស្ត្រីអាយុ១៥ឡើងបែងចែកតាមលំដាប់កំណើត ក្រុមអាយុ សកម្មភាពចម្បង ភេទ និងតំបន់
៥៣	F5	ចំនួនកូនបង្កើតដោយស្ត្រីអាយុ១៥ឡើងបែងចែកតាមលំដាប់ចំនួននៅរស់ ក្រុមអាយុ កម្រិតសិក្សាអប់រំ ភេទ និងតំបន់
៥៤	F6	ចំនួនកូនបង្កើតដោយស្ត្រីអាយុ១៥ឡើងបែងចែកតាមលំដាប់ចំនួននៅរស់ ក្រុមអាយុ សកម្មភាពចម្បង ភេទ និងតំបន់

៥៥	F7	ចំនួនកូនបង្កើតដោយស្ត្រីអាយុ ១៥-៤៩ អំឡុងពេល១២ខែកន្លងមក បែងចែកតាម ក្រុមអាយុ និងប្រភេទនៃអ្នកជួយនៅពេលកើត ភេទ និងតំបន់

(vii) ឆ-ស៊េរីតារាងមរណៈភាព

៥៦	G1	ចំនួនសមាជិកគ្រួសារស្លាប់ក្នុងអំឡុងពេល ១២ ខែ កន្លងមកបែងចែកតាមក្រុមអាយុ ភេទ និងតំបន់
៥៧	G2	ចំនួនសមាជិកគ្រួសារស្លាប់ក្នុងអំឡុងពេល ១២ ខែ កន្លងមកបែងចែកតាមមូលហេតុនៃការស្លាប់ ក្រុមអាយុ និងភេទ
៥៨	G3	ចំនួនមរណភាពមាតាបែងចែកតាមប្រភេទអ្នកជួយនៅពេលស្លាប់តាមទីកន្លែងស្លាប់ និងក្រុមអាយុ
៥៩	G4	ចំនួនសមាជិកគ្រួសារស្លាប់ក្នុងអំឡុងពេល ១២ ខែ កន្លងតាមក្រុមអាយុ ការចុះសំបុត្រមរណភាព

(viii) ជ-ស៊េរីតារាងគ្រួសារ និងការប្រើប្រាស់ក្នុងលំនៅដ្ឋាន

៦០	H1	ចំនួនអគារ/រចនាសម្ព័ន្ធកម្មសិទ្ធិគ្រួសារបែងចែកតាមប្រភេទនៃការប្រើប្រាស់
៦១	H2	ចំនួនអគារ/រចនាសម្ព័ន្ធ (លំនៅដ្ឋាន)បែងចែកតាមប្រភេទសម្ភារៈសំខាន់សំរាប់ដំបូល ជញ្ជាំង និងកំរាល
៦២	H3	ចំនួនគ្រួសារចែកតាមស្ថានភាពលកាន់កាប់លំនៅដ្ឋាន ទំហំគ្រួសារ និងចំនួនបន្ទប់ដែលមាន
៦៣	H4	ចំនួនគ្រួសារចែកតាមទំហំគ្រួសារតាមចំនួនសមាជិកសកម្មសេដ្ឋកិច្ច និងតាមភេទរបស់មេគ្រួសារ
៦៤	H5	ចំនួនមេគ្រួសារ(អាយុ១០ឆ្នាំឡើង)ចែកតាមស្ថានភាពសកម្មភាពចម្បងតាមក្រុមអាយុ៥ឆ្នាំ និងតាមភេទ
៦៥	H6	ចំនួនគ្រួសារចែកតាមប្រភពសំខាន់សំរាប់បំភ្លឺ និងតាមទំហំគ្រួសារ
៦៦	H7	ចំនួនគ្រួសារចែកតាមប្រភេទឥន្ធនៈប្រើប្រាស់សំរាប់ចំអិនអាហារ និងតាមទំហំគ្រួសារ
៦៧	H8	ចំនួនគ្រួសារចែកតាមប្រភពទឹកសំខាន់សំរាប់ទទួលទានតាមទីតាំងប្រភព និតតាមទំហំគ្រួសារ
៦៨	H9	ចំនួនគ្រួសារចែកតាមស្ថានភាពកាន់កាប់លំនៅដ្ឋាន និងតាមប្រភេទបង្គន់អនាម័យ

៦៩	H10	ចំនួនគ្រួសារនិងប្រជាជន(ក្នុង១០.០០០នាក់)ចែកតាមស្ថានភាពកាន់កាប់លំនៅដ្ឋានតាមការប្រើប្រាស់អគ្គីសនី និងបង្គន់អនាម័យ
៧០	H11	ចំនួនគ្រួសារចែកតាមប្រភពទឹកសំរាប់ទទួលទាន ការប្រើប្រាស់អគ្គីសនី និងអនាម័យ
៧១	H12	ចំនួនគ្រួសារចែកតាមប្រភេទ និងចំនួនទ្រព្យសម្បត្តិដែលគ្រួសារមាន
៧២	H13	ចំនួនគ្រួសារចែកតាមទំហំគ្រួសារ និងការប្រើប្រាស់អ៊ីនធឺណែត
៧៣	H14	ចំនួនគ្រួសារ និងប្រជាជនចែកតាមប្រភេទគ្រួសារ

ឯកសារយោង

Arriaga, Eduardo and Associates (1994). *PAS - Population Analysis with Microcomputers*. Washington D.C.: U.S. Bureau of the Census.

Haupt, Arthur, Thomas T. Kane and Carl Haup (2011). *Population Reference Bureau's Population Handbook (Sixth Edition).* Washington D.C.: Population Reference Bureau.

Moultrie, TA. (2013). Introduction to fertility analysis. In TA Moultrie, RE Dorrington, AG Hill, K Hill, IM Timæus and B Zaba (eds). *Tools for Demographic Estimation*. Paris: International Union for the Scientific Study of Population. http://demographicestimation.iussp.org

Rowland, D. (2003). *Demographic Methods and Concepts*. Oxford: Oxford University Press.

United Nations (2008). Principles and Recommendations for Population and Housing Censuses. Revision 2. *Statistical Papers Series M No. 67/Rev.2*. New York: Department of Social and Economics Affaires.
United Nations (1983). Manual X. Indirect Techniques for Demographic Estimation. *Population Studies No. 81*. New York: Department of International Economic and Social Affairs.

United Nations (2013). *MORTPAK for Windows. Version 4.3*. New York: United Nations Population Division.

United Nations (2019). *World Population Prospects 2019.* New York: Department of Economic and Social Affairs. https://population.un.org/wpp/

Weeks, John. (2006). *Population, an introduction to concept and issues.* USA: Wadsworth.


ព្រះរាជាណាចក្រកម្ពុជា
ជាតិ សាសនា
ព្រះមហាក្សត្រ
ទីស្នាក់ការជាតិស្ថិតិ

UNFPA



ស៊ុយអែត
Sverige

CHINA AID